

Утверждена

(наименование документа об утверждении, включая наименования органов государственной власти или

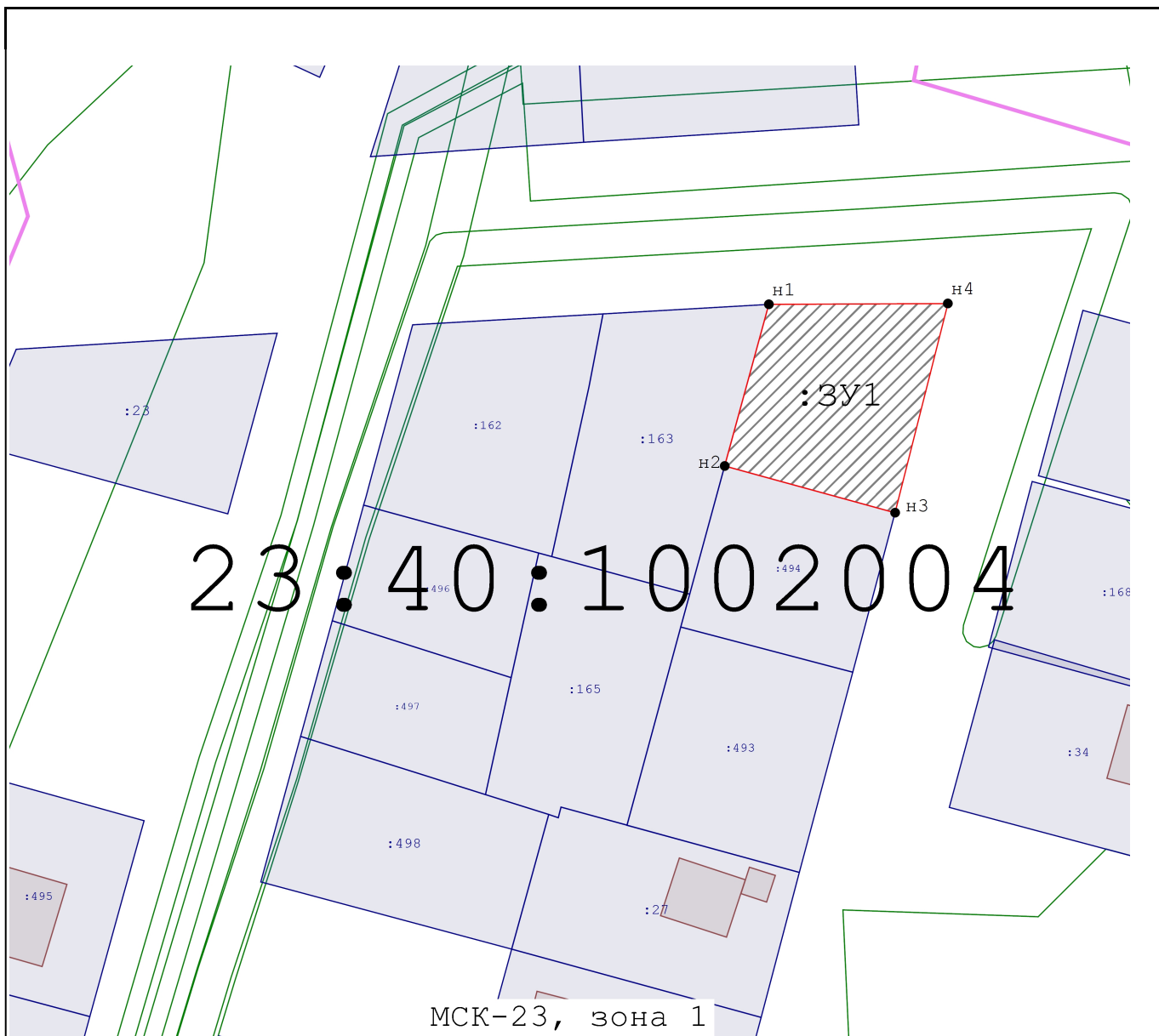
органов местного самоуправления, принявших решение об утверждении схемы или

подписавших соглашение о перераспределении земельных участков)

от _____ № _____

Схема расположения земельного участка или земельных участков на кадастровом плане территории

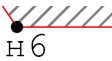

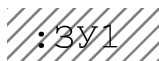



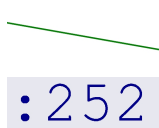

Площадь земельного участка		455 м ²	
Обозначение характерных точек границ	Координаты, м		
	X	Y	
1	2	3	
н1	404 629,40	1 344 639,17	
н2	404 610,53	1 344 634,03	
н3	404 605,08	1 344 653,87	
н4	404 629,50	1 344 660,01	
н1	404 629,40	1 344 639,17	



23:40:1002004

МСК-23, зона 1
Масштаб 1:750

Условные обозначения:

-  - Характерная точка границы, сведения о которой позволяют однозначно определить ее положение на местности
-  - Вновь образованная часть границы, сведения о которой достаточны для определения ее местоположения
-  - Условное обозначение испрашиваемого земельного участка
-  - Обозначение границы кадастрового квартала
-  - Существующая часть границы, имеющиеся в ЕГРН сведения о которой достаточны для определения ее местоположения
-  - Обозначение границ зон с особыми условиями использования территории - Охранная зона инженерных коммуникаций, границы зоны лесного фонда
-  - Обозначение кадастрового номера земельного участка стоящего на кадастровом учете
-  - Обозначение строений стоящих на кадастровом учете
- 23:40:1002004 - Обозначение номера кадастрового квартала
- МСК-23, зона1 - Обозначение местной системы координат