



АДМИНИСТРАЦИЯ МУНИЦИПАЛЬНОГО ОБРАЗОВАНИЯ
ГОРОД-КУРОРТ ГЕЛЕНДЖИК

ПОСТАНОВЛЕНИЕ

от 30.06.2023

№ 1939

г. Геленджик

О внесении изменений в перечень схем размещения нестационарных объектов для организации обслуживания зон отдыха населения на пляжных территориях в прибрежных защитных полосах водных объектов, размещение которых может осуществляться на землях или земельных участках, находящихся в муниципальной собственности, без предоставления земельных участков и установления сервитутов в границах муниципального образования город-курорт Геленджик, утвержденный постановлением администрации муниципального образования город-курорт Геленджик от 18 июня 2020 года №988 (в редакции постановления администрации муниципального образования город-курорт Геленджик от 10 июня 2022 года №1269)

Руководствуясь пунктом 3 статьи 39.36 Земельного кодекса Российской Федерации, Федеральным законом от 6 октября 2003 года №131-ФЗ «Об общих принципах организации местного самоуправления в Российской Федерации» (в редакции Федерального закона от 6 февраля 2023 года №12-ФЗ), постановлением Правительства Российской Федерации от 3 декабря 2014 года №1300 «Об утверждении перечня видов объектов, размещение которых может осуществляться на землях или земельных участках, находящихся в государственной или муниципальной собственности, без предоставления земельных участков и установления сервитутов» (в редакции постановления Правительства Российской Федерации от 21 марта 2023 года №440), постановлением главы администрации (губернатора) Краснодарского края от 6 июля 2015 года №627 «Об установлении Порядка и условий размещения объектов на землях или земельных участках, находящихся в государственной или муниципальной собственности, без предоставления земельных участков и установления сервитута, публичного сервитута на территории Краснодарского края» (в редакции постановления главы администрации (губернатора) Краснодарского края от 2 февраля 2022 года №30), статьями 8, 38 Устава муниципального образования город-курорт Геленджик, п о с т а н о в л я ю:

11760/20

1. Утвердить изменения в перечень схем размещения нестационарных объектов для организации обслуживания зон отдыха населения на пляжных территориях в прибрежных защитных полосах водных объектов, размещение которых может осуществляться на землях или земельных участках, находящихся в муниципальной собственности, без предоставления земельных участков и установления сервитутов в границах муниципального образования город-курорт Геленджик, утвержденный постановлением администрации муниципального образования город-курорт Геленджик от 18 июня 2020 года №988 «Об утверждении схем размещения нестационарных объектов для организации обслуживания зон отдыха населения на пляжных территориях в прибрежных защитных полосах водных объектов, размещение которых может осуществляться на землях или земельных участках, находящихся в муниципальной собственности, без предоставления земельных участков и установления сервитутов в границах муниципального образования город-курорт Геленджик» (в редакции постановления администрации муниципального образования город-курорт Геленджик от 10 июня 2022 года №1269) (прилагается).

2. Опубликовать настоящее постановление в печатном средстве массовой информации «Официальный вестник органов местного самоуправления муниципального образования город-курорт Геленджик».

3. Разместить настоящее постановление на официальном сайте администрации муниципального образования город-курорт Геленджик в информационно-телекоммуникационной сети «Интернет» (admngel.ru) в течение 10 дней со дня вступления его в силу.

4. Постановление вступает в силу со дня его официального опубликования.

Глава муниципального образования
город-курорт Геленджик



А.А. Богодистов

Приложение

УТВЕРЖДЕНЫ

постановлением администрации
муниципального образования
город-курорт Геленджик
от 30.05.2023 № 437

ИЗМЕНЕНИЯ,

внесенные в перечень схем размещения нестационарных объектов для организации обслуживания зон отдыха населения на пляжных территориях в прибрежных защитных полосах водных объектов, размещение которых может осуществляться на землях или земельных участках, находящихся в муниципальной собственности, без предоставления земельных участков и установления сервитутов в границах муниципального образования город-курорт Геленджик, утвержденный постановлением администрации муниципального образования город-курорт Геленджик от 18 июня 2020 года №988 (в редакции постановления администрации муниципального образования город-курорт Геленджик от 10 июня 2022 года №1269)

1. Пункты 26-27 изложить в следующей редакции:

«

26	Краснодарский край, г. Геленджик, район бывшего аквапарка «Дельфин»	Нестационарные объекты для организации обслуживания зон отдыха населения, в том числе на пляжных территориях в прибрежных защитных полосах водных объектов, для размещения которых не требуется разрешения на строительство, а именно теневые навесы, зонты, душевые,	1864 кв.м	Не организованная пляжная территория	ГОСТ Р 55698-2013 «Туристские услуги. Услуги пляжей. Общие требования»	Уагет расположен за границей земельного участка
----	---	---	-----------	--------------------------------------	--	---

		кабины для переодевания, урны, деревянные дорожки					
27	Краснодарский край, г. Еленджик, район бывшего аквапарка «Дельфин»	Объекты, предназначенные для обеспечения безопасности людей на водных объектах, сооружения водно-спасательных станций и постов в береговой и прибрежной защитных полосах водных объектов, для размещения которых не требуется разрешения на строительство	1864 кв.м	Не организованная пляжная территория	Постановление главы администрации (губернатора) Краснодарского края от 30 июня 2006 года №536	Примыкает к организованной пляжной территории, на которой размещены объекты для обеспечения безопасности людей на водных объектах, действия которых распространяются на данную территорию (спасательный и медицинский посты)	

2. Пункты 36-38 изложить в следующей редакции:

36	Краснодарский край, г. Еленджик, ул. Революционная, район аквапарка «Дельфин». Кадастровый номер земельного участка: 23:40:0403019:25	Нестационарные объекты для организации обслуживания зон отдыха населения, в том числе на пляжных территориях в прибрежных защитных полосах водных объектов, для размещения которых не требуется разрешения на строительство, а именно пункты хранения инвентаря, теневые навесы, зонты, душевые, кабины для переодевания, урны, деревянные дорожки, спортивные площадки, детские площадки	16695 кв.м	Организованная пляжная территория	ГОСТ Р 55698-2013 «Юридические услуги. Услуги пляжей. Общие требования»	-
37	Краснодарский край, г. Еленджик, ул. Революционная,	Объекты, предназначенные для обеспечения безопасности людей на водных объектах, сооружения	16695 кв.м	Организованная пляжная территория	Постановление главы администрации	Медицинский пост находится за границей земельного участка

<p>район аквапарка «Дельфин». Кадастровый номер земельного участка: 23:40:0403019:25</p>	<p>водно-спасательных станций и постов в береговой и прибрежной защитных полосах водных объектов, для размещения, которых не требуется разрешения на строительство</p>			<p>(губернатора) Краснодарского края от 30 июня 2006 года №536</p>	-
<p>38 Краснодарский край, г.Геленджик, ул.Революционная, район аквапарка «Дельфин». Кадастровый номер земельного участка: 23:40:0403019:25</p>	<p>Пандусы и другие приспособления, обеспечивающие передвижение маломобильных групп населения, за исключением пандусов и оборудования, относящихся к конструктивным элементам зданий, сооружений</p>	16695 кв.м	<p>Организованная пляжная территория</p>	-	-

».

3. Пункты 74-75 изложить в следующей редакции:

«

<p>74 Краснодарский край, г.Геленджик, ул.Революционная, район ДОЛ «Нива»</p>	<p>Нестационарные объекты для организации обслуживания зон отдыха населения, в том числе на пляжных территориях в прибрежных защитных полосах водных объектов, для размещения которых не требуется разрешения на строительство, а именно пункты проката инвентаря, теневые навесы, зонты, душевые, кабины для переодевания, урны, деревянные дорожки, спортивные площадки, пункты хранения инвентаря</p>	6365 кв.м	<p>Организованная пляжная территория</p>	<p>ГОСТ Р 55698-2013 «Туристские услуги. Услуги пляжей. Общие требования»</p>	<p>Туалет расположен за границей земельного участка</p>	
75	Краснодарский	Объекты, предназначенные для	6365 кв.м	Организованная	Постановление	Примыкает к

край, г.Геленджик, ул.Революционная, район ДОЛ «Нива»	обеспечения безопасности людей на водных объектах, сооружения водно-спасательных станций и постов в береговой и прибрежной защитных полосах водных объектов, для размещения которых не требуется разрешения на строительство	пляжная территория	главы администрации (губернатора) Краснодарского края от 30 июня 2006 года №536	организованной пляжной территории, на которой размещены объекты для обеспечения безопасности людей на водных объектах, действия которых распространяются на данную территорию (спасательный и медицинский посты)
---	--	--------------------	---	--

4. Дополнить пунктами 83-111 следующего содержания:

83	Краснодарский край, г.Геленджик, с.Кабардинка. Кадастровый номер земельного участка: 23:40:202002:346	Нестационарные объекты для организации обслуживания зон отдыха населения, в том числе на пляжных территориях в прибрежных защитных полосах водных объектов, для размещения которых не требуется разрешения на строительство, а именно пункты хранения инвентаря, тентовые навесы, зонты, кабины для переодевания, урны	2264 кв.м	Организованная пляжная территория	ГОСТ Р 55698-2013 «Туристские услуги. Услуги пляжей. Общие требования»	Медицинский пост и туалет расположены за границами земельного участка
84	Краснодарский край, г.Геленджик, с.Кабардинка. Кадастровый номер земельного участка: 23:40:202002:346	Объекты, предназначенные для обеспечения безопасности людей на водных объектах, сооружения водно-спасательных станций и постов в береговой и прибрежной защитных полосах водных объектов, для размещения которых не требуется разрешения на строительство	2264 кв.м	Организованная пляжная территория	Постановление главы администрации (губернатора) Краснодарского края от 30 июня 2006 года №536	-
85	Краснодарский край,	Нестационарные объекты для	1745 кв.м	Организованная	ГОСТ	-

	г. Еленджик, с. Кабардинка. Кадастровый номер земельного участка: 23:40:0202002:21 (23:40:0202002:21(1))	организации обслуживания зон отдыха населения, в том числе на пляжных территориях в прибрежных защитных полосах водных объектов, для размещения которых не требуется разрешения на строительство, а именно пункты проката инвентаря, пункты хранения инвентаря, место для курения, теневые навесы, зонты, душевые, кабины для переодевания, урны, туалеты			пляжная территория	Р 55698-2013 «Туристские услуги. Услуги пляжей. Общие требования»	
86	Краснодарский край, г. Еленджик, с. Кабардинка. Кадастровый номер: 23:40:0202002:21 (23:40:0202002:21(1))	Объекты, предназначенные для обеспечения безопасности людей на водных объектах, сооружения водно-спасательных станций и постов в береговой и прибрежной защитных полосах водных объектов, для размещения которых не требуется разрешения на строительство		1745 кв. м	Организованная пляжная территория	Постановление главы администрации (губернатора) Краснодарского края от 30 июня 2006 года №536	-
87	Краснодарский край, г. Еленджик, с. Кабардинка. Кадастровый номер земельного участка: 23:40:0202003:5	Нестационарные объекты для организации обслуживания зон отдыха населения, в том числе на пляжных территориях в прибрежных защитных полосах водных объектов, для размещения которых не требуется разрешения на строительство, а именно пункты проката инвентаря, камеры хранения, теневые навесы, зонты, душевые, кабины для переодевания, урны, деревянные дорожки		919 кв. м	Организованная пляжная территория	ГОСТ Р 55698-2013 «Туристские услуги. Услуги пляжей. Общие требования»	Туалет расположен за границами земельного участка
88	Краснодарский край, г. Еленджик, с. Кабардинка.	Объекты, предназначенные для обеспечения безопасности людей на водных объектах, сооружения		919 кв. м	Организованная пляжная территория	Постановление главы администрации	-

	Кадастровый номер земельного участка: 23:40:0202003:5	волно-спасательных станций и постов в береговой и прибрежной защитных полосах водных объектов, для размещения которых не требуется разрешения на строительство				(губернатора) Краснодарского края от 30 июня 2006 года №536	
89	Краснодарский край, г.Еленджик, с.Кабардинка. Кадастровый номер земельного участка: 23:40:0000000:3935	Нестационарные объекты для организации обслуживания зон отдыха населения, в том числе на пляжных территориях в прибрежных защитных полосах водных объектов, для размещения которых не требуется разрешения на строительство, а именно пункты проката инвентаря, теневые навесы, кабинки для переодевания, урны	2026 кв.м	Организованная пляжная территория	ГОСТ Р 55698-2013 «Туристские услуги. Услуги пляжей. Общие требования»	Медицинский пост и туалет расположены за границами земельного участка	
90	Краснодарский край, г.Еленджик, с.Кабардинка. Кадастровый номер земельного участка: 23:40:0000000:3935	Объекты, предназначенные для обеспечения безопасности людей на водных объектах, сооружения водно-спасательных станций и постов в береговой и прибрежной защитных полосах водных объектов, для размещения которых не требуется разрешения на строительство	2026 кв.м	Организованная пляжная территория	Постановление главы администрации (губернатора) Краснодарского края от 30 июня 2006 года №536	-	
91	Краснодарский край, г.Еленджик, с.Кабардинка. Кадастровый номер земельного участка: 23:40:0202004:535	Нестационарные объекты для организации обслуживания зон отдыха населения, в том числе на пляжных территориях в прибрежных защитных полосах водных объектов, для размещения которых не требуется разрешения на строительство, а именно пункты хранения инвентаря, пункты проката инвентаря, теневые навесы, зонты, душевые, кабинки для переодевания, урны, туалеты	1616 кв.м	Организованная пляжная территория	ГОСТ Р 55698-2013 «Туристские услуги. Услуги пляжей. Общие требования»	Туалет расположен за границами земельного участка	

92	Краснодарский край, г. Еленджик, с. Кабардинка. Кадастровый номер земельного участка: 23:40:0202004:535	Объекты, предназначенные для обеспечения безопасности людей на водных объектах, сооружения водно-спасательных станций и постов в береговой и прибрежной защитных полосах водных объектов, для размещения которых не требуется разрешения на строительство	1616 кв. м	Организованная пляжная территория	Постановление главы администрации (губернатора) Краснодарского края от 30 июня 2006 года №536	-
93	Краснодарский край, г. Еленджик, с. Кабардинка. Кадастровый номер земельного участка: 23:40:0202004:62	Нестационарные объекты для организации обслуживания зон отдыха населения, в том числе на пляжных территориях в прибрежных защитных полосах водных объектов, для размещения которых не требуется разрешения на строительство, а именно пункты хранения инвентаря, зонты, душевые, кабины для переодевания, урны, деревянные дорожки	1153 кв. м	Организованная пляжная территория	ГОСТ Р 55698-2013 «Юристские услуги. Услуги пляжей. Общие требования»	Медицинский пост и туалеты расположены за границами земельного участка
94	Краснодарский край, г. Еленджик, с. Кабардинка. Кадастровый номер земельного участка: 23:40:0202004:62	Объекты, предназначенные для обеспечения безопасности людей на водных объектах, сооружения водно-спасательных станций и постов в береговой и прибрежной защитных полосах водных объектов, для размещения которых не требуется разрешения на строительство	1153 кв. м	Организованная пляжная территория	Постановление главы администрации (губернатора) Краснодарского края от 30 июня 2006 года №536	-
95	Краснодарский край, г. Еленджик, с. Кабардинка. Кадастровый номер земельного участка: 23:40:0202004:531	Нестационарные объекты для организации обслуживания зон отдыха населения, в том числе на пляжных территориях в прибрежных защитных полосах водных объектов, для размещения которых не требуется разрешения на строительство, а	2879 кв. м	Организованная пляжная территория	ГОСТ Р 55698-2013 «Юристские услуги. Услуги пляжей. Общие требования»	Туалет расположен за границами земельного участка

		именно тентовые навесы, душевые, кабинки для переодевания, урны					
96	Краснодарский край, г.Геленджик, с.Кабардинка. Кадастровый номер земельного участка: 23:40:0202004:531	Объекты, предназначенные для обеспечения безопасности людей на водных объектах, сооружения волно-спасательных станций и постов в береговой и прибрежной защитных полосах водных объектов, для размещения которых не требуется разрешения на строительство	2879 кв.м	Организованная пляжная территория	Постановление главы администрации (губернатора) Краснодарского края от 30 июня 2006 года №536	-	
97	Краснодарский край, г.Геленджик, с.Куриница, район детской здравницы «Куриница». Кадастровые номера земельных участков: 23:40:0807003:25, 23:40:0807005:3	Нестационарные объекты для организации обслуживания зон отдыха населения, в том числе на пляжных территориях в прибрежных защитных полосах водных объектов, для размещения которых не требуется разрешения на строительство, а именно пункты проката инвентаря, тентовые навесы, зонты, душевые, кабинки для переодевания, урны, деревянные дорожки	11802 кв.м	Организованная пляжная территория	ГОСТ Р 55698-2013 «Туристские услуги. Услуги пляжей. Общие требования»	Туалет расположен за границами земельного участка	
98	Краснодарский край, г.Геленджик, с.Куриница, район детской здравницы «Куриница». Кадастровые номера земельных участков: 23:40:0807003:25, 23:40:0807005:3	Объекты, предназначенные для обеспечения безопасности людей на водных объектах, сооружения волно-спасательных станций и постов в береговой и прибрежной защитных полосах водных объектов, для размещения которых не требуется разрешения на строительство	11802 кв.м	Организованная пляжная территория	Постановление главы администрации (губернатора) Краснодарского края от 30 июня 2006 года №536	-	
99	Краснодарский край, г.Геленджик, в районе ул.Набережной	Нестационарные объекты для организации обслуживания зон отдыха населения, в том числе на пляжных территориях в прибрежных	14706 кв.м	Организованная пляжная территория	ГОСТ Р 55698-2013 «Туристские услуги. Услуги	Туалет расположен за границами земельного	

		защитных полосах водных объектов, для размещения которых не требуется разрешения на строительство, а именно пункты проката инвентаря, камеры хранения, теневые навесы, зонты, душевые, кабинки для переодевания, урны, деревянные дорожки				пляжей. Общие требования»	участка
100	Краснодарский край, г.Еленджик, в районе ул.Набережной	Объекты, предназначенные для обеспечения безопасности людей на водных объектах, сооружения водно-спасательных станций и постов в береговой и прибрежной защитных полосах водных объектов, для размещения которых не требуется разрешения на строительство	14706 кв.м	Организованная пляжная территория	Постановление главы администрации (губернатора) Краснодарского края от 30 июня 2006 года №536	-	-
101	Краснодарский край, г.Еленджик, ул.Набережная в районе ЛТК «Бриз-2»	Нестационарные объекты для организации обслуживания зон отдыха населения, в том числе на пляжных территориях в прибрежных защитных полосах водных объектов, для размещения которых не требуется разрешения на строительство, а именно пункты проката инвентаря, пункты хранения инвентаря, теневые навесы, душевые, кабинки для переодевания, урны, деревянные дорожки	3702 кв.м	Неорганизованная пляжная территория	ГОСТ Р 55698-2013 «Туристские услуги. Услуги пляжей. Общие требования»	Туалет	расположен за границами земельного участка
102	Краснодарский край, г.Еленджик, ул.Набережная в районе ЛТК «Бриз-2»	Объекты, предназначенные для обеспечения безопасности людей на водных объектах, сооружения водно-спасательных станций и постов в береговой и прибрежной защитных полосах водных объектов, для	3702 кв.м	Неорганизованная пляжная территория	Постановление главы администрации (губернатора) Краснодарского края от 30 июня	Спасательный и медицинский посты находятся за границами земельного участка	

		размещения которых не требуется разрешения на строительство				2006 года №536	
103	Краснодарский край, г. Еленджик, ул. Пограничная, 2	Нестационарные объекты для организации обслуживания зон отдыха населения, в том числе на пляжных территориях в прибрежных защитных полосах водных объектов, для размещения которых не требуется разрешения на строительство, а именно пункты проката инвентаря, теневые навесы, зонты, душевые, кабинки для переодевания, урны, деревянные дорожки	4232 кв.м	Неорганизованная пляжная территория	ГОСТ Р 55698-2013 «Туристские услуги. Услуги пляжей. Общие требования»	Туалет расположен за границами земельного участка	
104	Краснодарский край, г. Еленджик, ул. Пограничная, 2	Объекты, предназначенные для обеспечения безопасности людей на водных объектах, сооружения водно-спасательных станций и постов в береговой и прибрежной защитных полосах водных объектов, для размещения которых не требуется разрешения на строительство	4232 кв.м	Неорганизованная пляжная территория	Постановление главы администрации (губернатора) Краснодарского края от 30 июня 2006 года №536	Спасательный и медицинский посты находятся за границами земельного участка	
105	Краснодарский край, г. Еленджик, район ЛСК «Витязь». Кадастровый номер земельного участка: 23:40:0401030:95	Нестационарные объекты для организации обслуживания зон отдыха населения, в том числе на пляжных территориях в прибрежных защитных полосах водных объектов, для размещения которых не требуется разрешения на строительство, а именно пункты проката инвентаря, теневые навесы, зонты, душевые, кабинки для переодевания, урны	736 кв.м	Неорганизованная пляжная территория	ГОСТ Р 55698-2013 «Туристские услуги. Услуги пляжей. Общие требования»	Туалет расположен за границами земельного участка	
106	Краснодарский край, г. Еленджик, район ЛСК «Витязь».	Объекты, предназначенные для обеспечения безопасности людей на водных объектах, сооружения	736 кв.м	Неорганизованная пляжная территория	Постановление главы администрации	Спасательный и медицинский посты находятся	

	Кадастровый номер земельного участка: 23:40:0401030:95	водно-спасательных станций и постов в береговой и прибрежной защитных полосах водных объектов, для размещения которых не требуется разрешения на строительство				(губернатора) Краснодарского края от 30 июня 2006 года №536	за границами земельного участка
107	Краснодарский край, г.Еленджик, хут.Джанхот. Кадастровый номер земельного участка: 23:40:0509001:163	Нестационарные объекты для организации обслуживания зон отдыха населения, в том числе на пляжных территориях в прибрежных защитных полосах водных объектов, для размещения которых не требуется разрешения на строительство, а именно тентовые навесы, зонты, кабины для переодевания, урны, душевые	1576 кв.м	Организованная пляжная территория	ГОСТ Р 55698-2013 «Туристские услуги. Услуги пляжей. Общие требования»	Туалет расположен за границами земельного участка	
108	Краснодарский край, г.Еленджик, хут.Джанхот. Кадастровый номер земельного участка: 23:40:0509001:163	Объекты, предназначенные для обеспечения безопасности людей на водных объектах, сооружения водно-спасательных станций и постов в береговой и прибрежной защитных полосах водных объектов, для размещения которых не требуется разрешения на строительство	1576 кв.м	Организованная пляжная территория	Постановление главы администрации (губернатора) Краснодарского края от 30 июня 2006 года №536	Спасательный и медицинский посты находятся за границами земельного участка	
109	Краснодарский край, г.Еленджик, хут.Джанхот. Кадастровый номер земельного участка: 23:40:0509001:163	Пандусы и другие приспособления, обеспечивающие передвижение маломобильных групп населения, за исключением пандусов и оборудования, относящихся к конструктивным элементам зданий, сооружений	1576 кв.м	Организованная пляжная территория	-	-	
110	Краснодарский край, г.Еленджик, хут.Джанхот. Кадастровые номера	Нестационарные объекты для организации обслуживания зон отдыха населения, в том числе на пляжных территориях в прибрежных	1660 кв. м	Неорганизованная пляжная территория	ГОСТ Р 55698-2013 «Туристские услуги. Услуги	Туалет расположен за границами земельного участка	

земельных участков: 23:40:0509001:166, 23:40:0509001:161	защитных полосах водных объектов, для размещения которых не требуется разрешения на строительство, а именно теневые навесы, зонты, кабины для переодевания, урны		пляжей. Общие требования»	участка	
111 Краснодарский край, хут. Джанхот. Кадастровые номера земельных участков: 23:40:0509001:166, 23:40:0509001:161	Объекты, предназначенные для обеспечения безопасности людей на водных объектах, сооружения волно-спасательных станций и постов в береговой и прибрежной защитных полосах водных объектов, для размещения которых не требуется разрешения на строительство	1660 кв. м	Неорганизованная пляжная территория	Постановление главы администрации (губернатора) Краснодарского края от 30 июня 2006 года №536	Спасательный и медицинский посты находятся за границами земельного участка

».

4. Приложение 12 неотъемлемых графических приложений к перечню схем размещения нестационарных объектов для организации обслуживания зон отдыха населения на пляжных территориях в прибрежных защитных полосах водных объектов, размещение которых может осуществляться на землях или земельных участках, находящихся в муниципальной собственности, без предоставления земельных участков и установления сервитута в границах муниципального образования город-курорт Геленджик (далее – Перечень) изложить в новой редакции (прилагается).

5. Приложение 17 неотъемлемых графических приложений к Перечню изложить в новой редакции (прилагается).

6. Приложение 32 неотъемлемых графических приложений к Перечню изложить в новой редакции (прилагается).

7. Неотъемлемые графические приложения к Перечню дополнить пунктами 36-49 следующего содержания:

«36. Приложение 36 к пунктам 83, 84 Перечня;

37. Приложение 37 к пунктам 85, 86 Перечня;

38. Приложение 38 к пунктам 87, 88 Перечня;

39. Приложение 39 к пунктам 89, 90 Перечня;

40. Приложение 40 к пунктам 91, 92 Перечня;

41. Приложение 41 к пунктам 93, 94 Перечня;


42. Приложение 42 к пунктам 95, 96 Перечня;

43. Приложение 43 к пунктам 97, 98 Перечня;

44. Приложение 44 к пунктам 99, 100 Перечня;

- 45. Приложение 45 к пунктам 101, 102 Перечня;
- 46. Приложение 46 к пунктам 103, 104 Перечня;
- 47. Приложение 47 к пунктам 105, 106 Перечня;
- 48. Приложение 48 к пунктам 107-109 Перечня;
- 49. Приложение 49 к пунктам 110, 111 Перечня.».

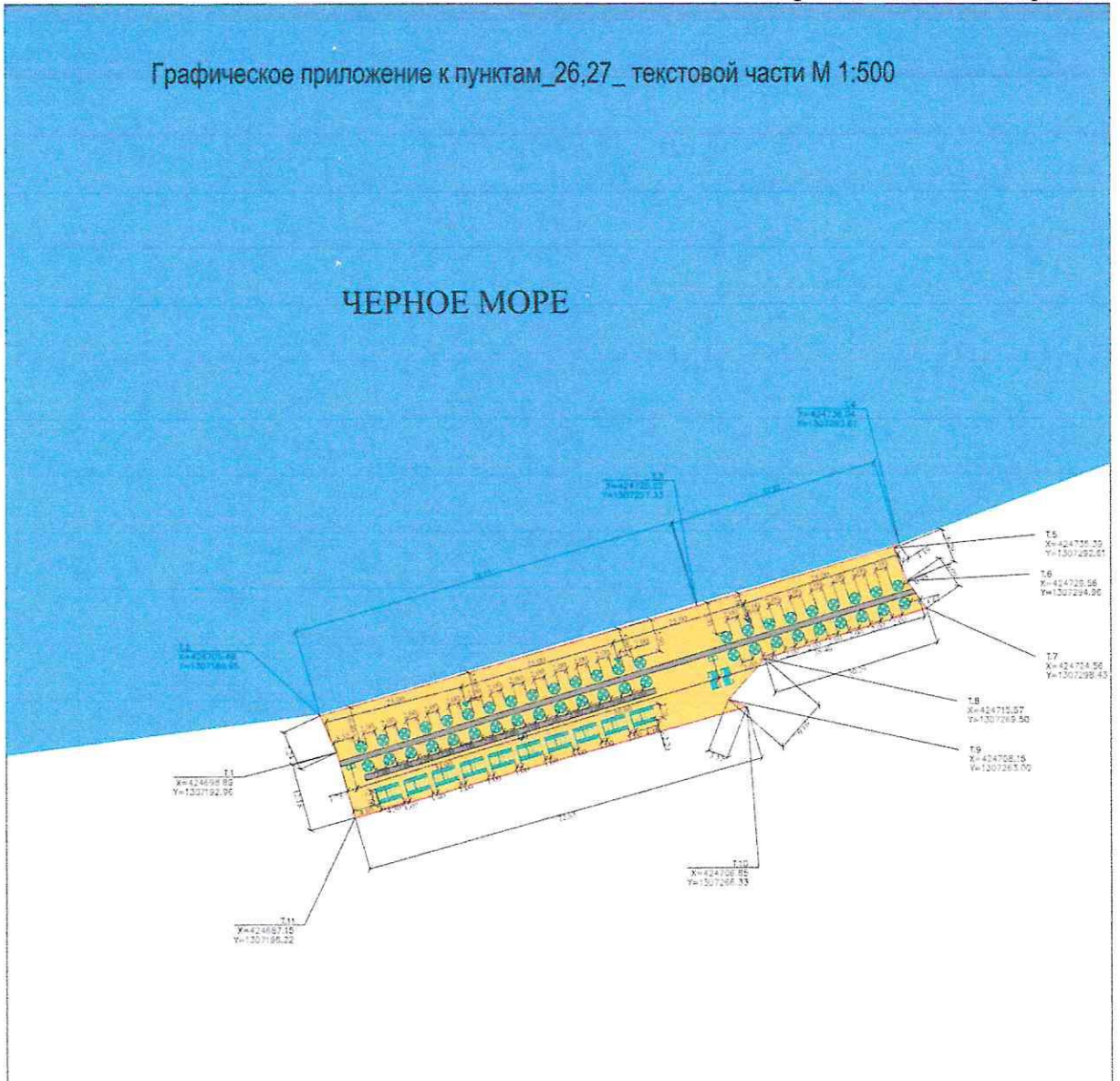
Начальник управления земельных отношений администрации
муниципального образования город-курорт Геленджик



И.О. Исайко

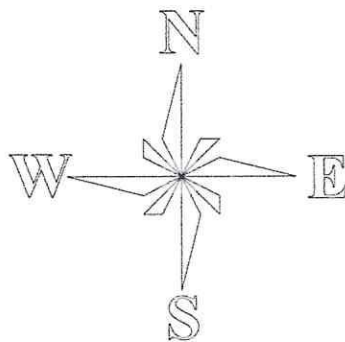
Графическое приложение к пунктам_26,27_ текстовой части М 1:500

ЧЕРНОЕ МОРЕ



Ведомость нестационарного пляжного оборудования

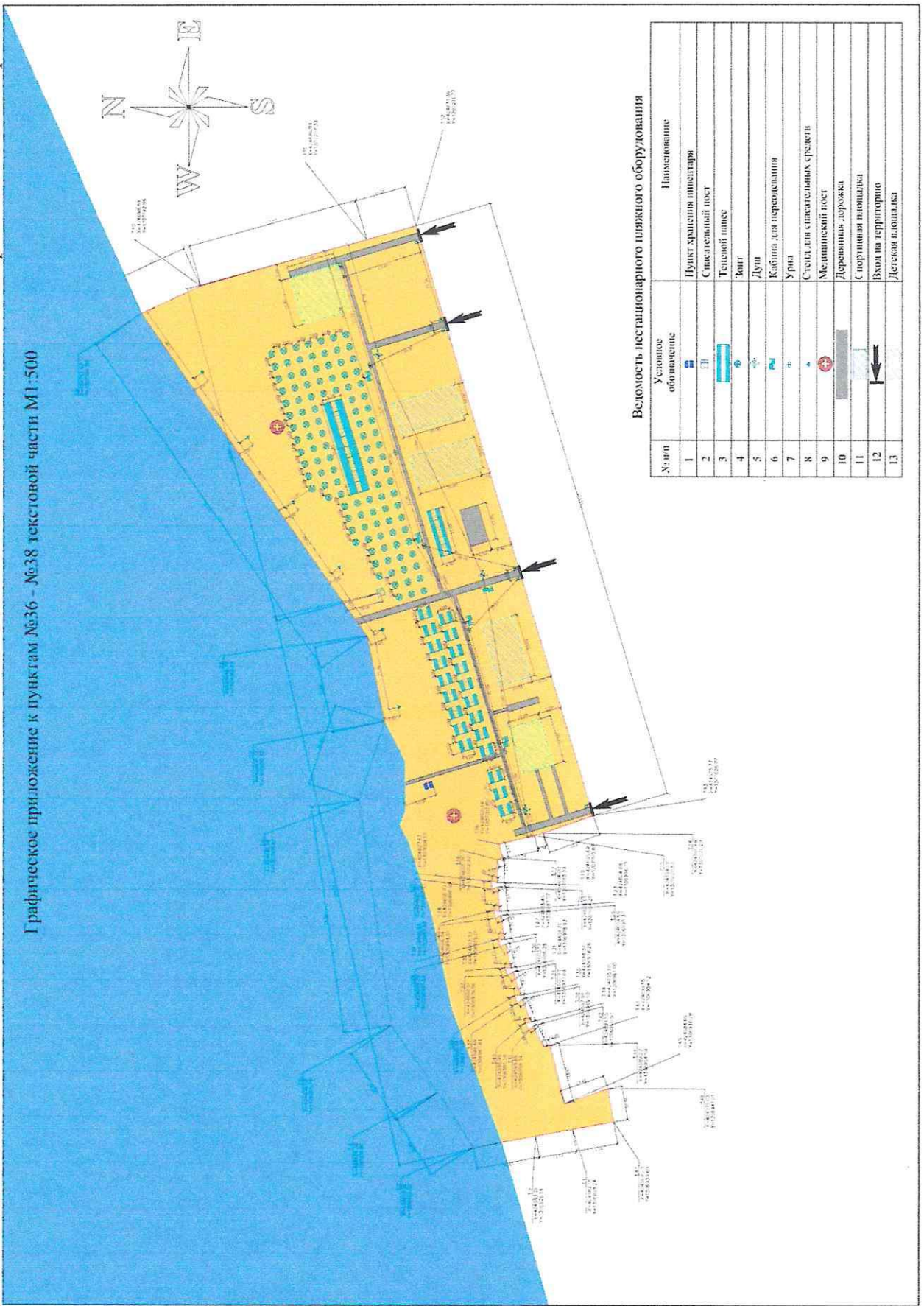
№ п/п	Условное обозначение	Наименование
1		Теневой навес
2		Зонт
3		Душ
4		Кабина для переодевания
5		Урна
6		Стенд для спасательных средств
7		Деревянная дорожка



Инв. № подл.	Подп. и дата	Взам. инв. №

Приложение 17 к Перечню

Графическое приложение к пунктам №36 - №38 текстовой части М1:500



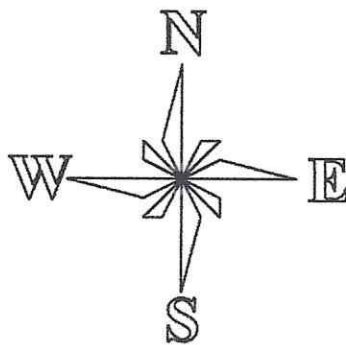
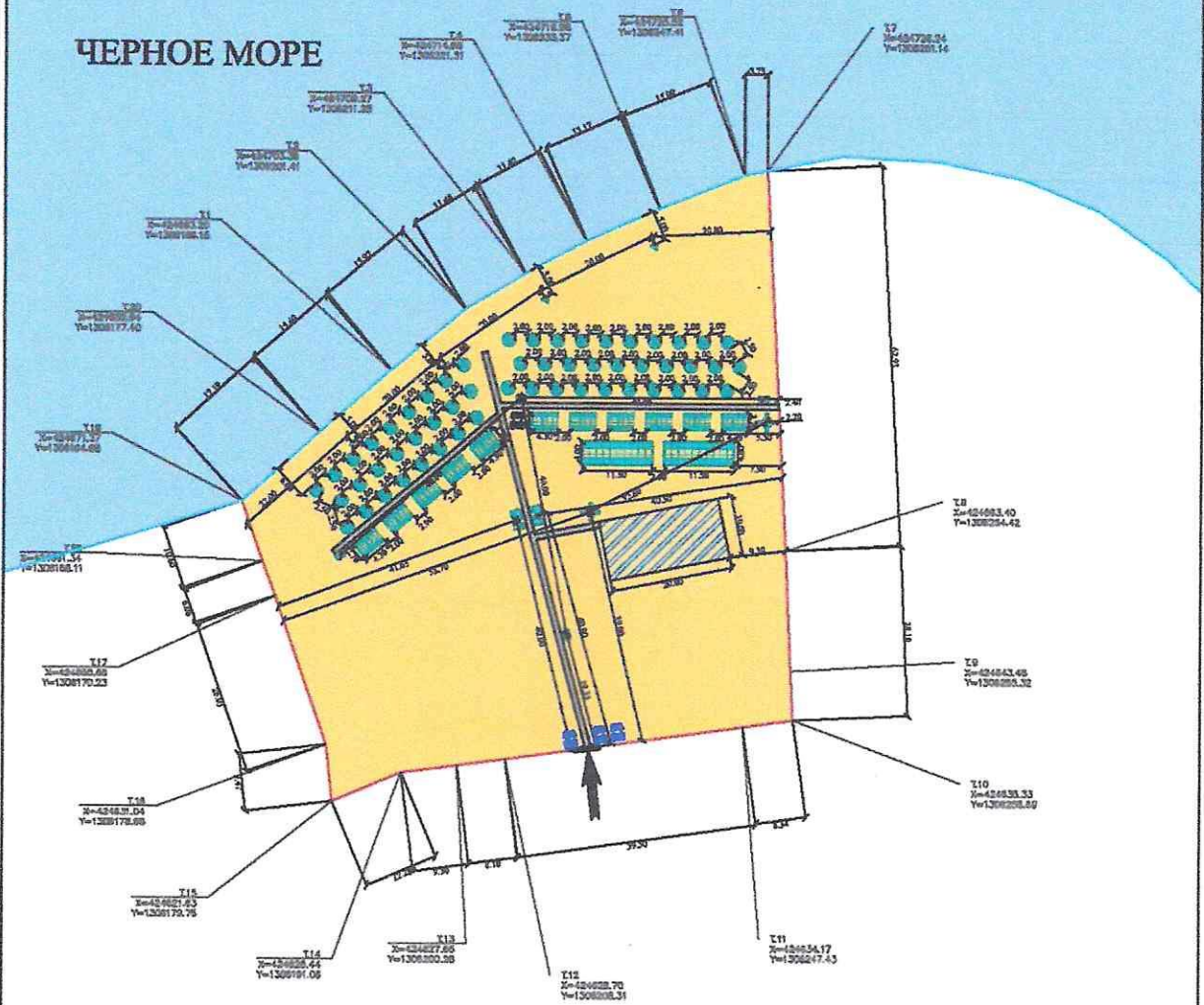
Ведомость нестационарного нижнего оборудования

№ п/п	Условное обозначение	Наименование
1		Пункт хранения инвентаря
2		Спектальный пост
3		Теплый палат
4		Зона
5		Душ
6		Кабина для переселения
7		Урина
8		Стекло для спастельных средств
9		Меташпектальный пост
10		Деревянная дорожка
11		Спортивная площадка
12		Вход на территорию
13		Летняя площадка

М/б. №подл. Подп. и дата
Взам. инв. №

Графическое приложение к пунктам №74, №75 текстовой части М1:500

ЧЕРНОЕ МОРЕ



Ведомость нестационарного пляжного оборудования

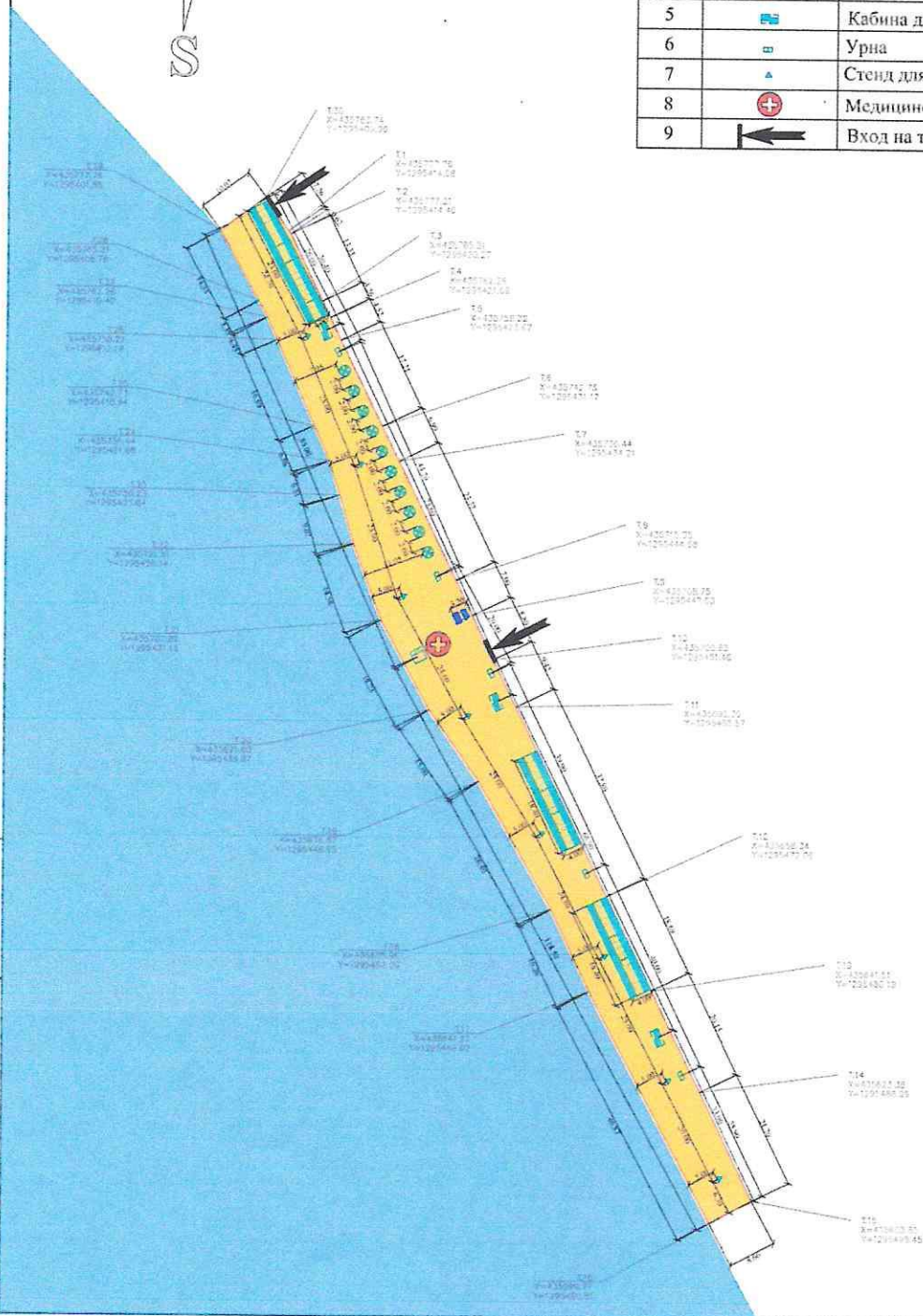
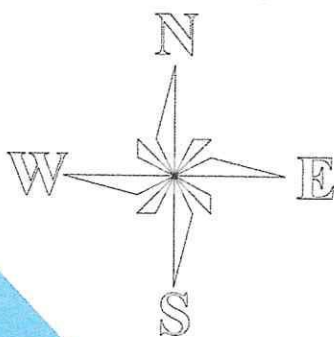
№ п/п	Условное обозначение	Наименование
1		Пункт проката инвентаря
2		Теневой навес
3		Зонт
4		Душ
5		Кабина для переодевания
6		Урна
7		Стенд для спасательных средств
8		Вход на территорию
9		Деревянная дорожка
10		Спортивная площадка
11		Пункт хранения инвентаря

Инв. №подл.	
Подп. и дата	
Взам. инв. №	

Графическое приложение к пунктам № 83,84. текстовой части М1:500

Ведомость нестационарного пляжного оборудования

№ п/п	Условное обозначение	Наименование
1		Пункт хранения инвентаря
2		Спасательный пост
3		Теневой навес
4		Зонт
5		Кабина для переодевания
6		Урна
7		Стенд для спасательных средств
8		Медицинский пост
9		Вход на территорию

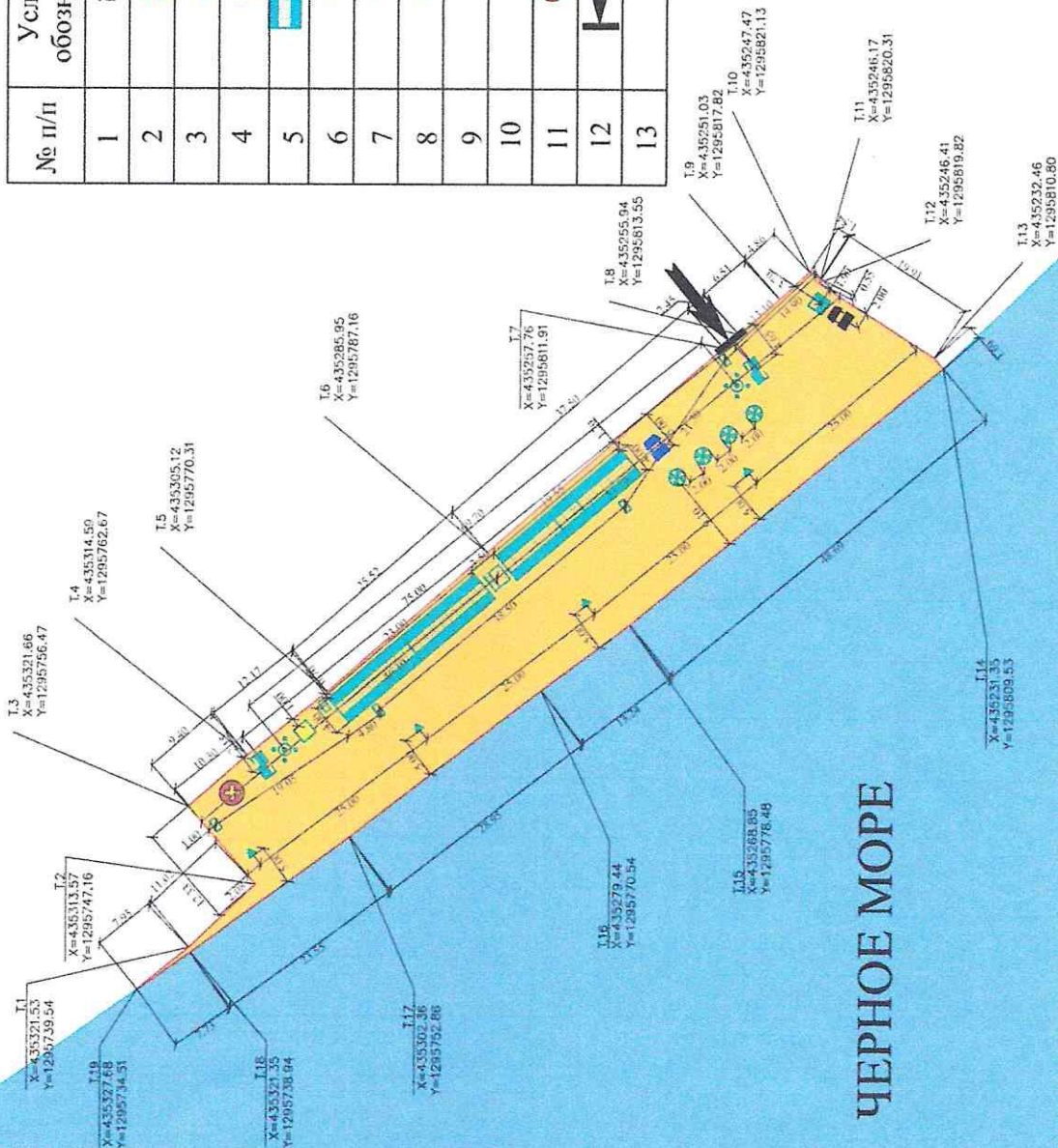


Инв. № подл.	Подп. и дата	Взам. инв. №

Графическое приложение к пунктам № 85,86 текстовой части М1:500

Ведомость нестационарного пляжного оборудования

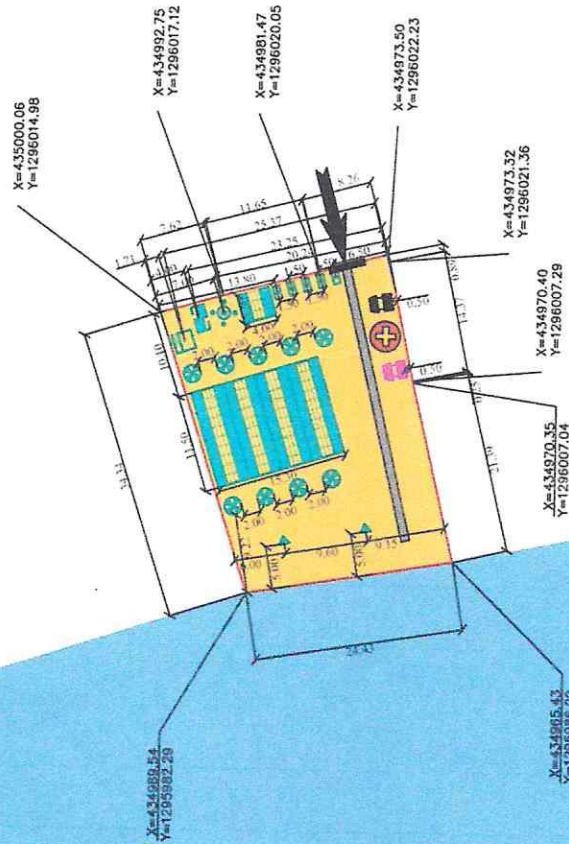
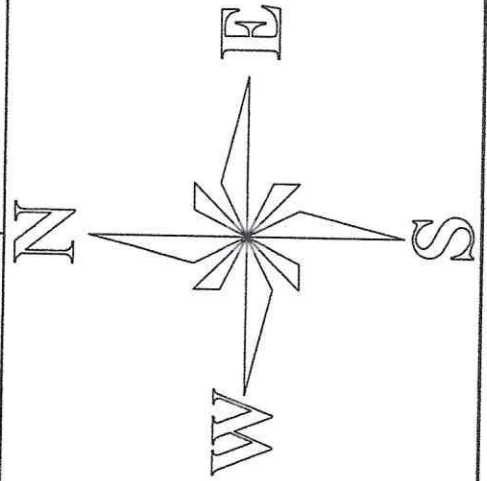
№ п/п	Условное обозначение	Наименование
1		Пункт проката инвентаря
2		Пункт хранения инвентаря
3		Место для курения
4		Спасательный пост
5		Теневой навес
6		Зонт
7		Душ
8		Кабина для переодевания
9		Урна
10		Стенд для спасательных средств
11		Медицинский пост
12		Вход на территорию
13		Туалет



Инв. №подл.	Подп. и дата	Взам. инв. №
-------------	--------------	--------------

Графическое приложение к пунктам № 87, 88 текстовой части М1:500

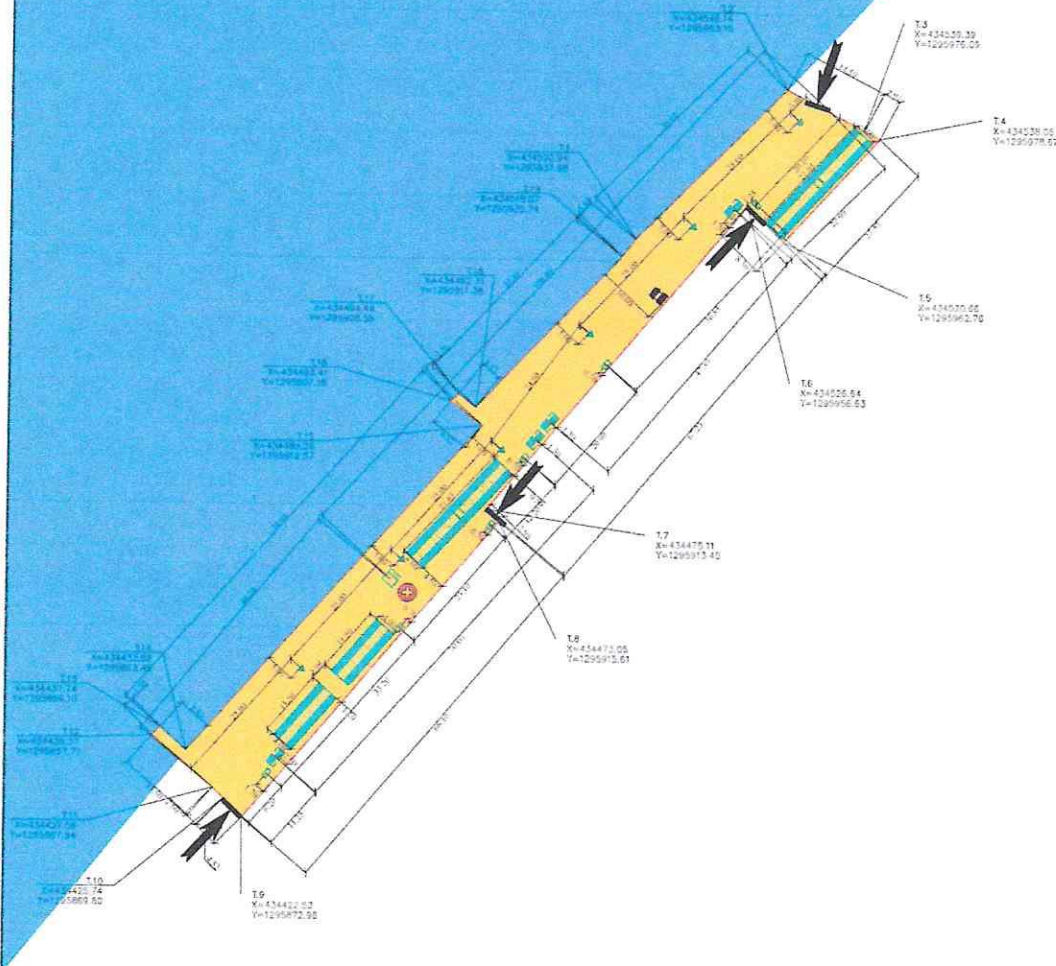
№ п/п	Условное обозначение	Наименование
1		Пункт проката инвентаря
2		Камера хранения
3		Спасательный пост
4		Теневой навес
5		Зонт
6		Душ
7		Кабина для переодевания
8		Урна
9		Стенд для спасательных средств
10		Медицинский пост
11		Деревянная дорожка
12		Вход на территорию



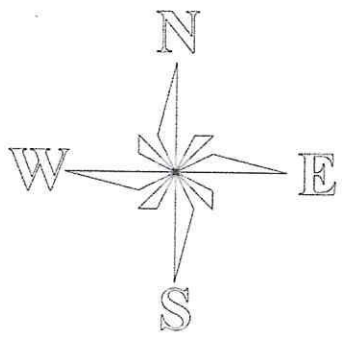
Инд. № подл.	Подп. и дата	Взам. инв. №
--------------	--------------	--------------

Графическое приложение к пунктам № 89, 90 текстовой части М1:500

ЧЕРНОЕ МОРЕ



Инв. № подл.	Подп. и дата	Взам. инв. №



Ведомость нестационарного пляжного оборудования

№ п/п	Условное обозначение	Наименование
1		Пункт проката инвентаря
2		Спасательный пост
3		Теневой навес
4		Кабина для переодевания
5		Урна
6		Стенд для спасательных средств
7		Медицинский пост
8		Вход на территорию

Графическое приложение к пунктам № 91, 92 текстовой части М1:500

ЧЕРНОЕ МОРЕ

T 9
X=434296.95
Y=1295600.84

T 17
X=434296.18
Y=1295592.03

T 18
X=434289.55
Y=1295599.30

T 15
X=434277.51
Y=1295571.12

T 14
X=434275.12
Y=1295568.08

T 13
X=434272.26
Y=1295566.74

T 12
X=434267.07
Y=1295562.93

T 11
X=434261.81
Y=1295556.17

T 10
X=434250.80
Y=1295527.10

T 19
X=434245.88
Y=1295525.19

T 17
X=434241.77
Y=1295522.60

T 16
X=434238.19
Y=1295516.78

T 15
X=434230.70
Y=1295507.73

T 14
X=434227.36
Y=1295516.14

T 13
X=434216.16
Y=1295552.75

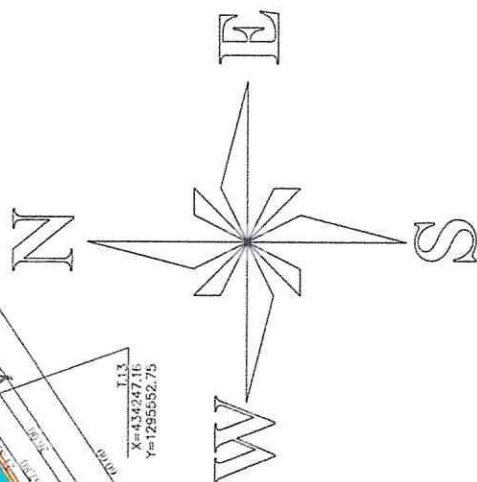
T 12
X=434213.45
Y=1295588.26

T 11
X=434276.01
Y=1295586.37

T 10
X=434289.49
Y=1295606.17

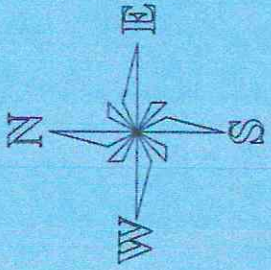
Ведомость нестационарного пляжного оборудования

№ п/п	Условное обозначение	Наименование
1		Пункт хранения инвентаря
2		Пункт проката инвентаря
3		Спасательный пост
4		Теневой навес
5		Зонт
6		Душ
7		Кабина для переодевания
8		Урна
9		Стенд для спасательных средств
10		Медицинский пост
11		Вход на территорию
10		Туалет



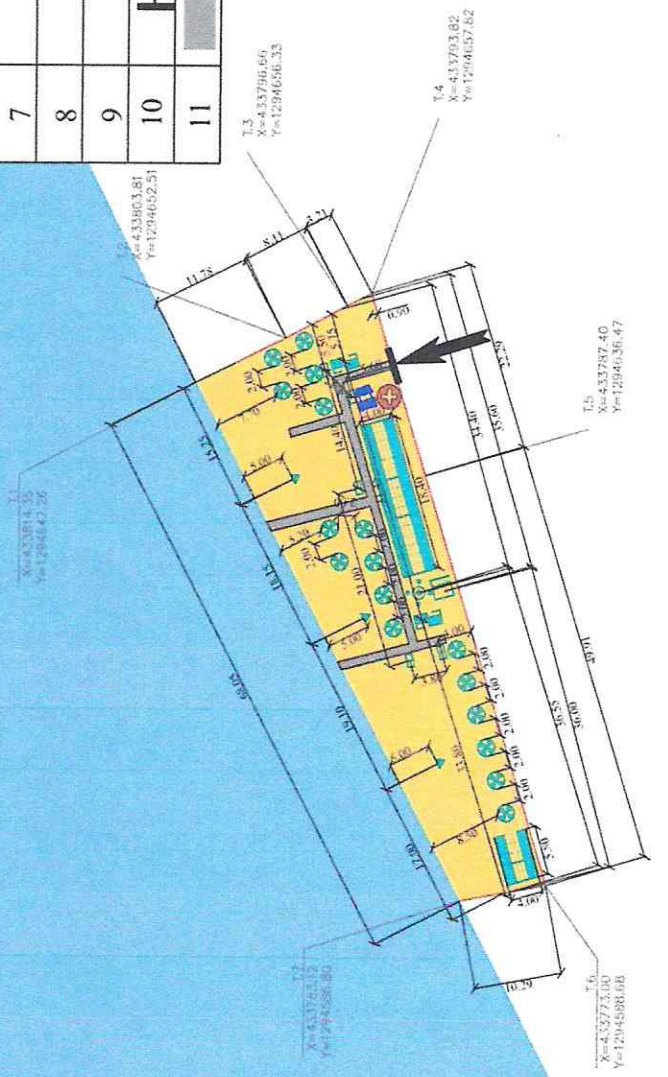
Инв. №подл.	Подп. и дата	Взам. инв. №
-------------	--------------	--------------

Графическое приложение к пунктам № 93, 94 текстовой части М1:500



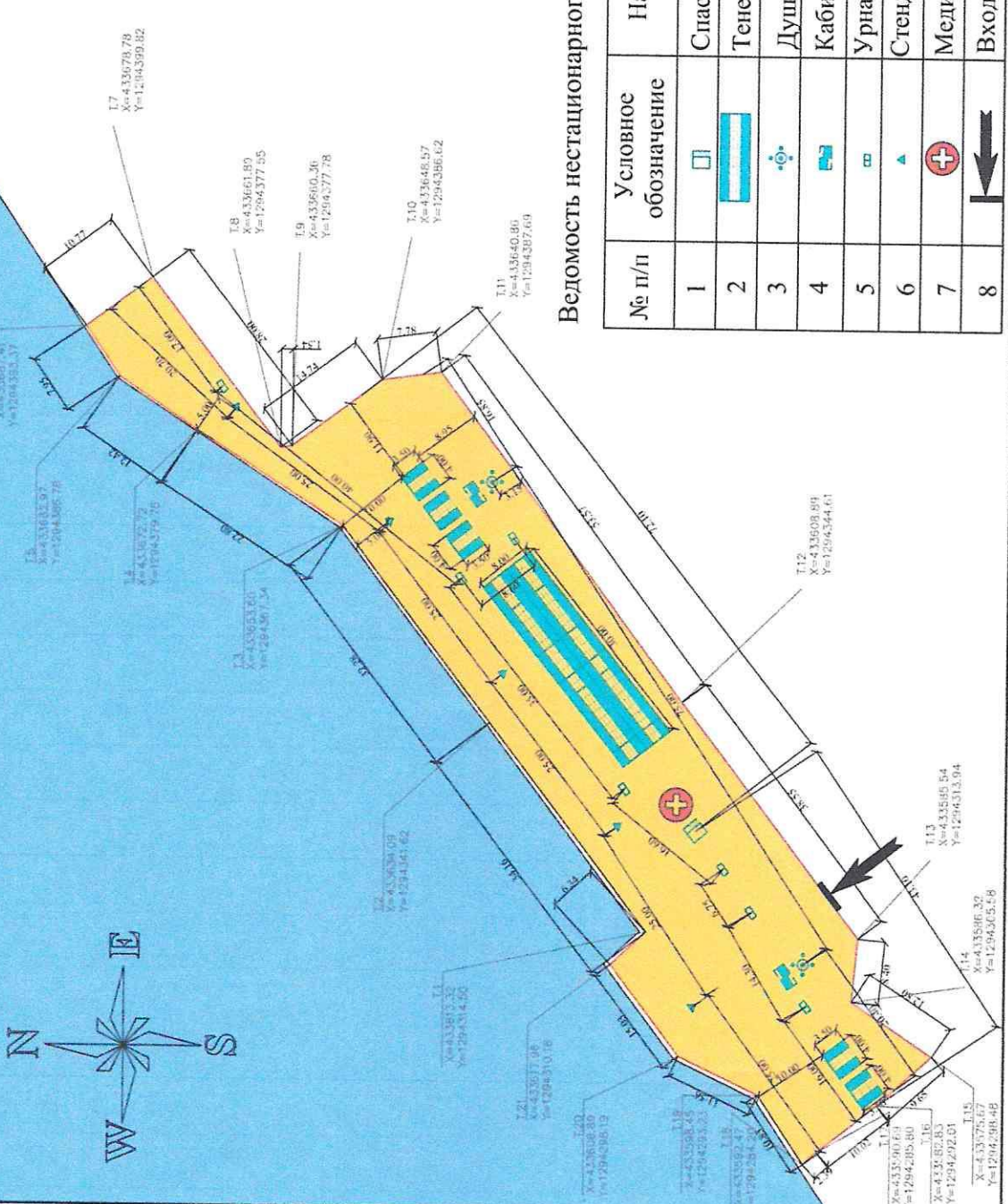
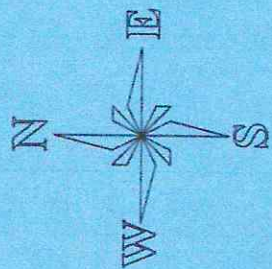
Ведомость нестационарного пляжного оборудования

№ п/п	Условное обозначение	Наименование
1		Пункт хранения инвентаря
2		Спасательный пост
3		Теневой навес
4		Зонг
5		Душ
6		Кабина для переодевания
7		Урна
8		Стенд для спасательных средств
9		Медицинский пост
10		Вход на территорию
11		Деревянная дорожка



Инд. №подл.	Подп. и дата	Взам. инв. №
-------------	--------------	--------------

Графическое приложение к пунктам №95, 96 текстовой части М1:500



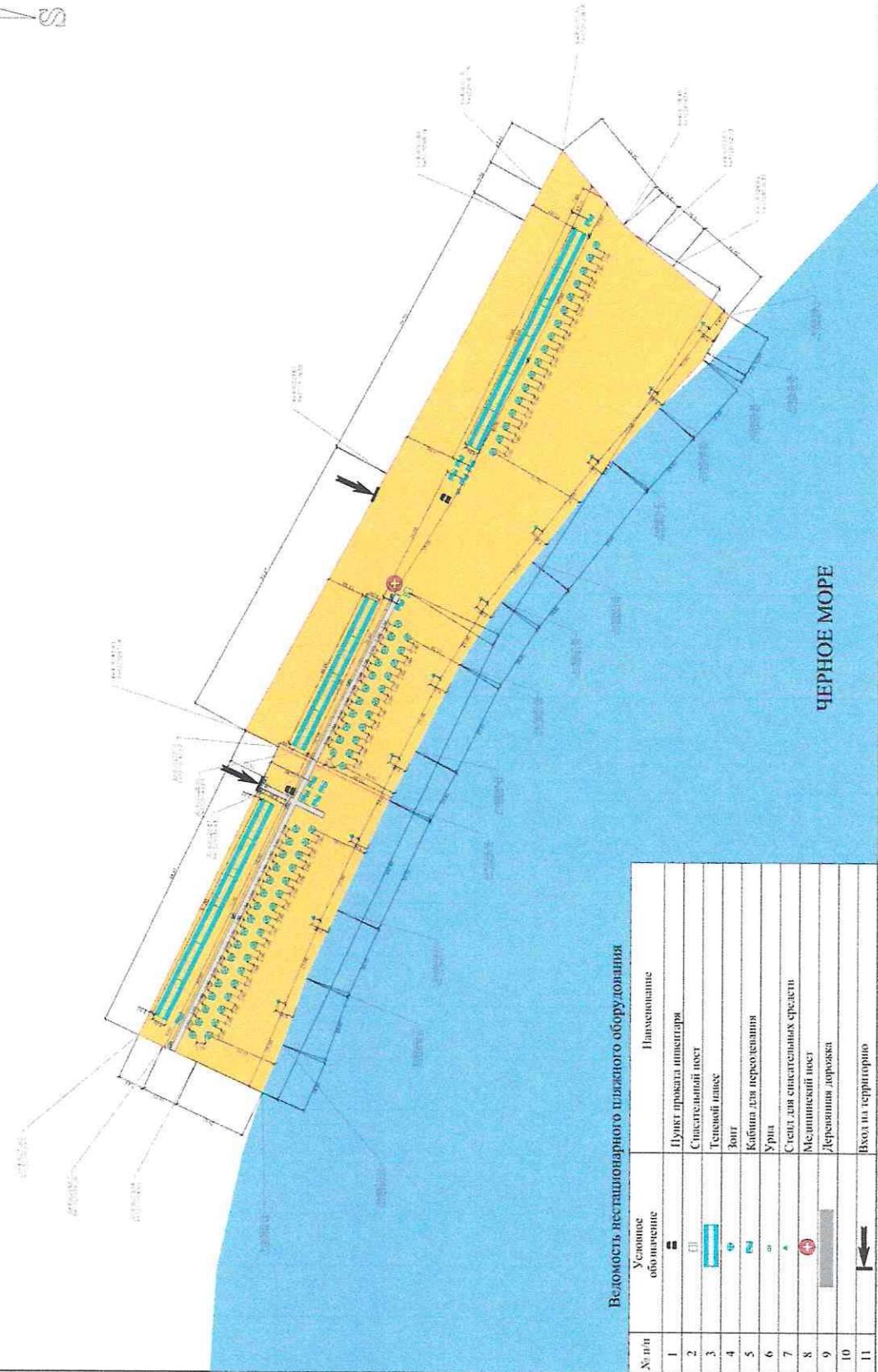
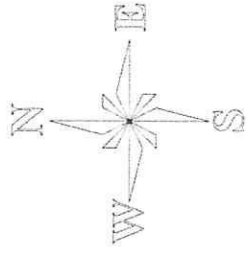
Ведомость нестационарного пляжного оборудования

№ п/п	Условное обозначение	Наименование
1		Спасательный пост
2		Теневой навес
3		Душ
4		Кабина для переодевания
5		Урна
6		Стенд для спасательных средств
7		Медицинский пост
8		Вход на территорию

Инд. №подл.	Подп. и дата	Взам. инв. №
-------------	--------------	--------------

Приложение 43 к Перечню

Графическое приложение к пунктам № 97, 98 текстовой части М1:500



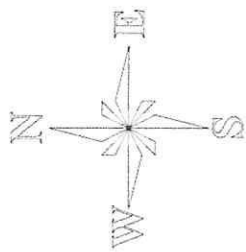
Ведомость нестационарного пляжного оборудования

№ п/п	Условное обозначение	Наименование
1	■	Пункт проката шезлонгов
2	□	Спасательный пост
3	■	Теневой навес
4	■	Зонт
5	■	Кабина для переодевания
6	■	Урна
7	■	Стелл для спасательных средств
8	■	Медицинский пост
9	■	Деревянная дорожка
10	■	
11	■	Вход на территорию

Взам. инв. № _____
 Подп. и дата _____
 Инв. № подл. _____

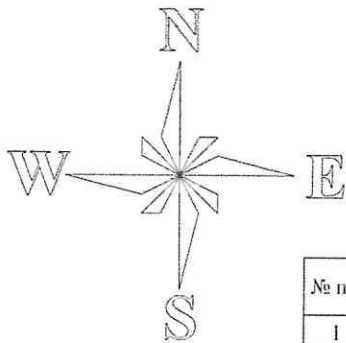
Графическое приложение к пунктам № 99, 100 текстовой части М1:500
 Ведомость нестандартного пляжного оборудования

№ п/п	Условные обозначения	Наименование
1		Пункт проката шезлонгов
2		Камера хранения
3		Спасательный пост
4		Теневой навес
5		Зонт
6		Душ
7		Кабина для первоочередия
8		Урна
9		Стенд для спасательных средств
10		Медицинский пост
11		Деревянная дорожка
12		Вход на территорию



Инд. проект. Подп. и дата
 Взам. инв. №

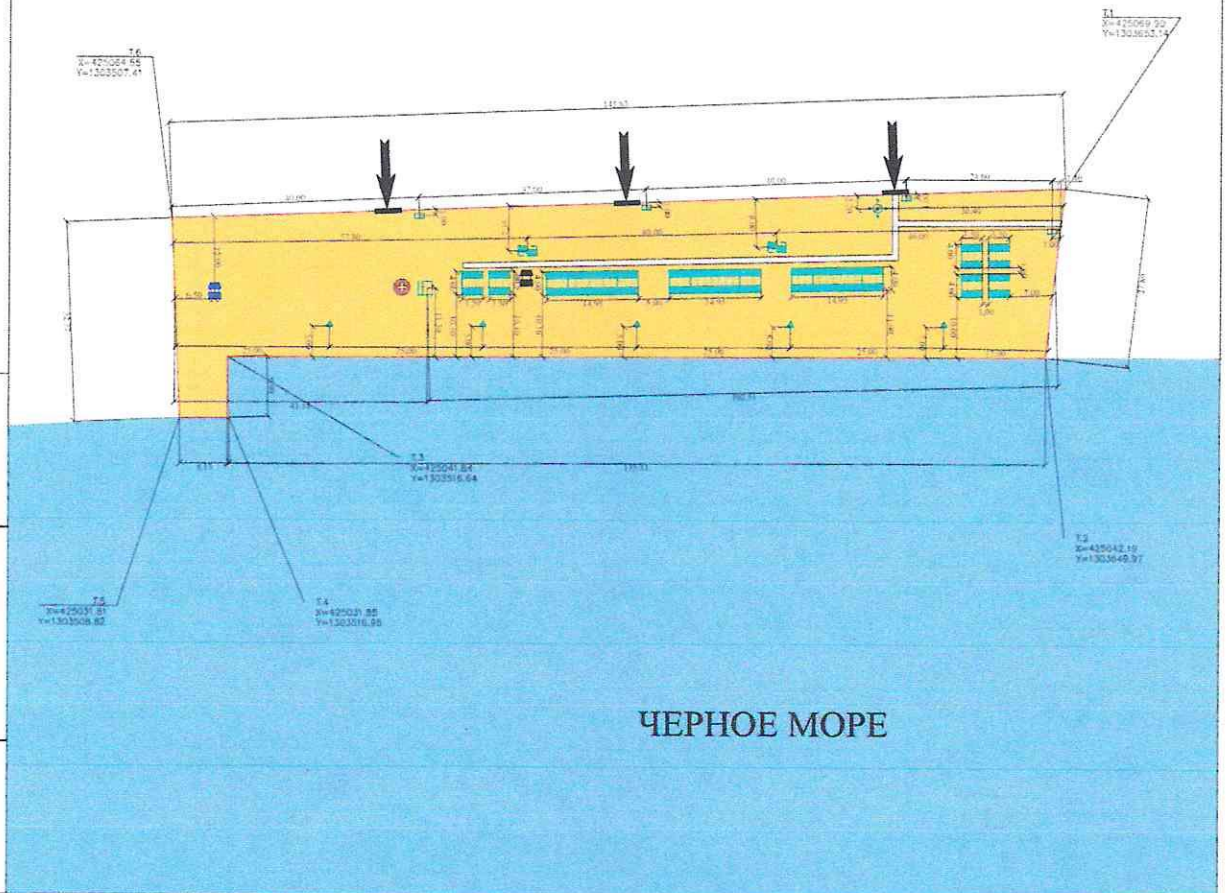
Графическое приложение к пунктам №. 101, 102 текстовой части М1:500



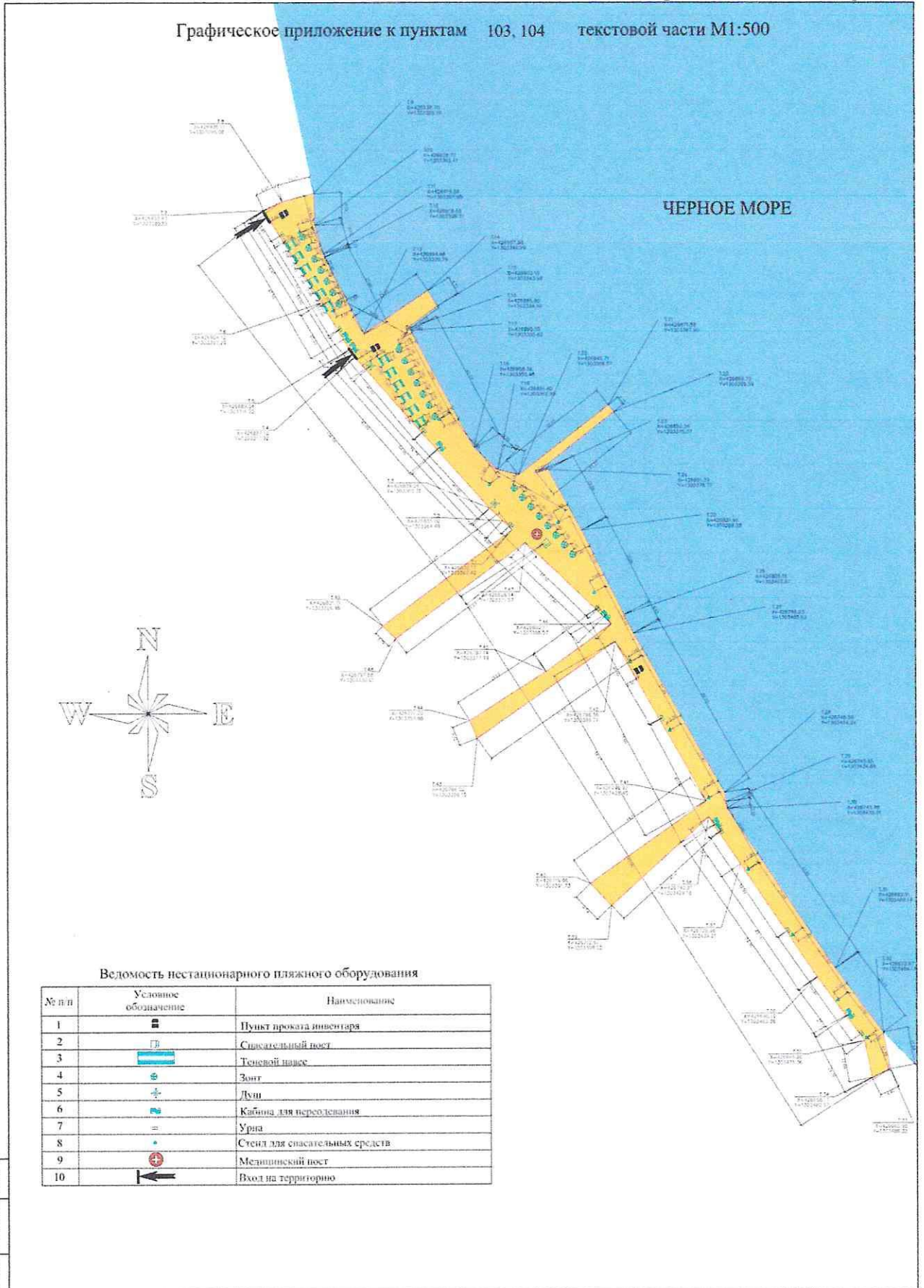
Ведомость нестационарного пляжного оборудования

№ п/п	Условное обозначение	Наименование
1		Пункт проката инвентаря
2		Пункт хранения инвентаря
3		Спасательный пост
4		Теневой навес
5		Душ
6		Кабина для переодевания
7		Урна
8		Стенд для спасательных средств
9		Медицинский пост
10		Деревянная дорожка
11		Вход на территорию

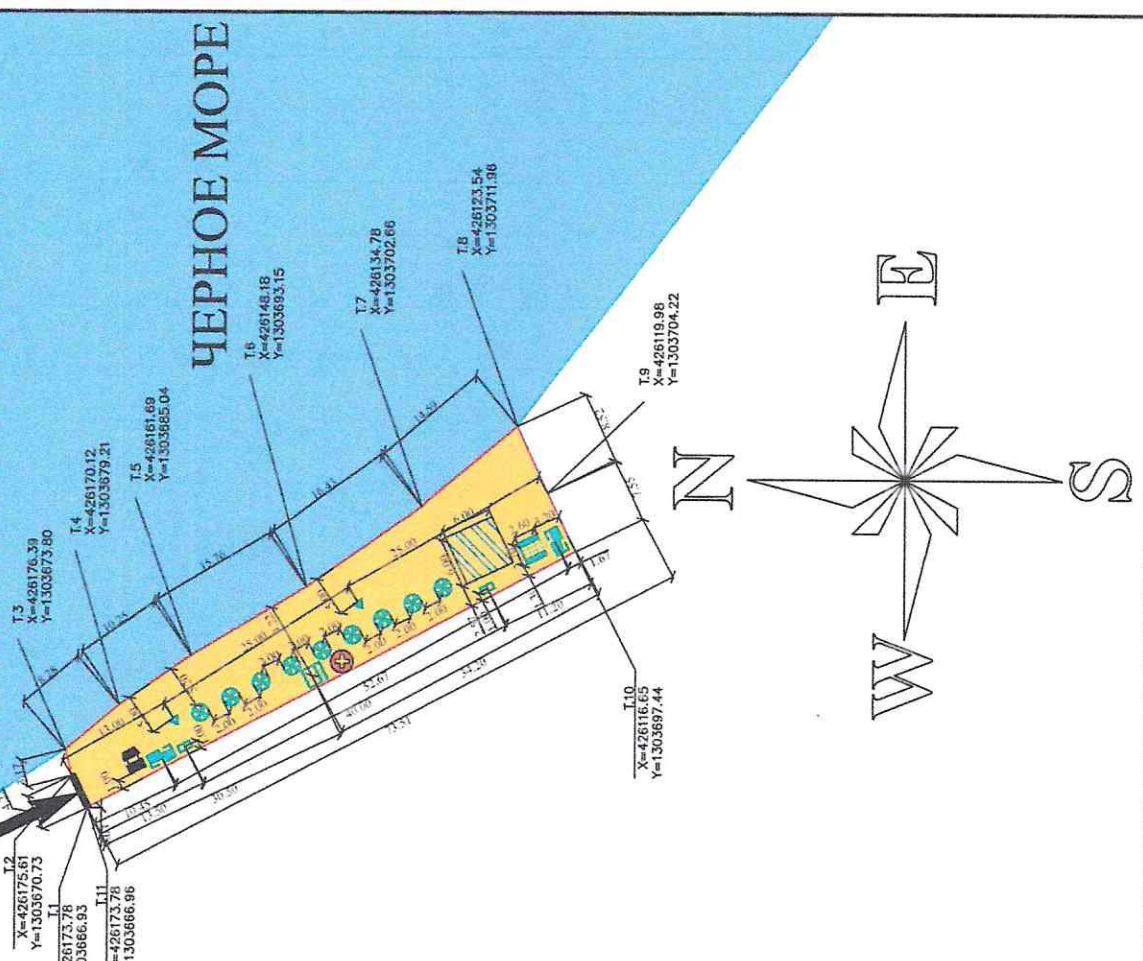
Взам. инв. №
Подп. и дата
Инв. №подл.



Графическое приложение к пунктам 103, 104 текстовой части М1:500



Графическое приложение к пунктам №105, 106 текстовой части М1:500











Ведомость нестационарного пляжного оборудования

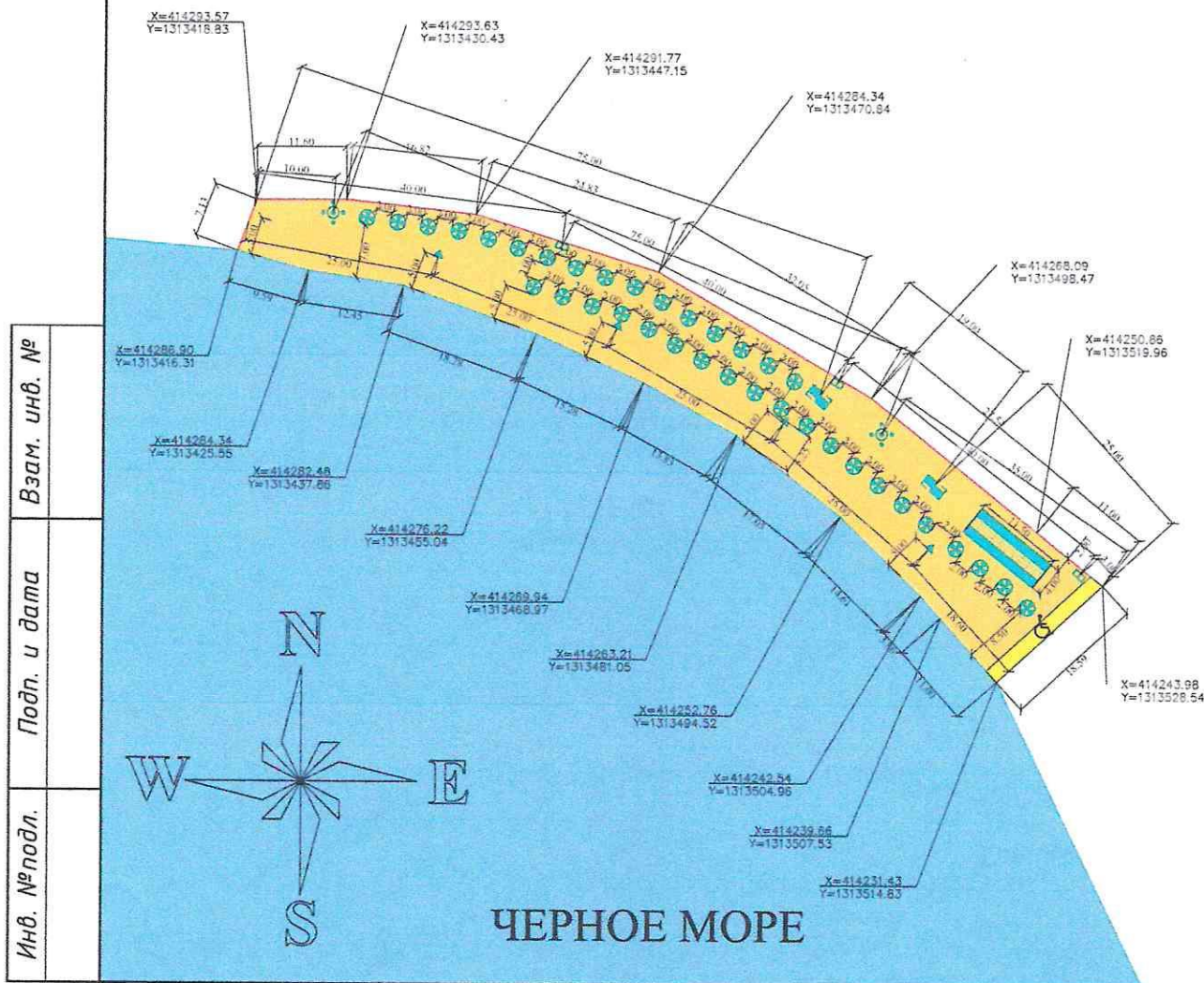
№ п/п	Условное обозначение	Наименование
1		Пункт проката инвентаря
2		Спасательный пост
3		Теневой навес
4		Зонт
5		Кабина для переодевания
6		Урна
7		Стенд для спасательных средств
8		Медицинский пост
9		Детская площадка
10		Вход на территорию

Инд. №подл.	Подп. и дата	Взам. инв. №
-------------	--------------	--------------

Графическое приложение к пунктам № 107-109 текстовой части М1:500

Ведомость нестационарного пляжного оборудования

№ п/п	Условное обозначение	Наименование
1		Теневой навес
2		Зонт
3		Кабина для переодевания
4		Урна
5		Стенд для спасательных средств
6		Душ
7		Вход на территорию
8		Дорожка для маломобильных групп населения



Графическое приложение к пунктам № 110, 111 текстовой части М1:500

Ведомость нестационарного пляжного оборудования

№ п/п	Условное обозначение	Наименование
1		Теневого навес
2		Зонт
3		Кабина для переодевания
4		Урна
5		Стенд для спасательных средств
6		Душ

