





4. Сведения из Правил землепользования и застройки.

Выкопировка из Правил землепользования и застройки территории муниципального образования город-курорт Геленджик, утвержденных решением Думы муниципального образования город-курорт Геленджик от 27 июля 2010 года №466 (в редакции решения Думы муниципального образования город-курорт Геленджик от 15 мая 2024 года №91)



-  земельный участок с кадастровым номером 23:40:0507045:48
 -  Ж1.2. Зона застройки индивидуальными жилыми домами
- ЗОНЫ С ОСОБЫМИ УСЛОВИЯМИ ИСПОЛЬЗОВАНИЯ ТЕРРИТОРИИ:**
-  Граница 2-ой зоны санитарной охраны курорта в соответствии с Постановлением Совета Министров РСФСР от 17 декабря 1987 года № 494
 -  Приаэродромная территория аэродрома Геленджик (сектор 138, 139)

ВЫКОПИРОВКА ВЕРНА:
Начальник управления архитектуры и градостроительства
администрации муниципального образования
город-курорт Геленджик - главный архитектор



Н.Н. Ищенко

Выписка №648 от 8 июля 2024 года из правил землепользования и застройки территории муниципального образования город-курорт Геленджик, по земельному участку с кадастровым номером 23:40:0507045:48, расположенному по адресу: Краснодарский край, г. Геленджик, с. Дивноморское, ул. Олега Кошевого, д. 5

В

Инов. № подл.	Подп. и дата
Взам. инв. №	Инв. № дубл.
Подп. и дата	Подп. и дата

Изм.	Лист	№ докум.	Подп.	Дата
------	------	----------	-------	------

Лист