

ОГЛАВЛЕНИЕ

Раздел I ПРАВОВЫЕ АКТЫ

Раздел II ОФИЦИАЛЬНАЯ ИНФОРМАЦИЯ

ПЕРЕЧЕНЬ

постановлений администрации муниципального образования город-курорт Геленджик

№ 2571 от 4 декабря 2025 года «О внесении изменений в постановление администрации муниципального образования город-курорт Геленджик от 19 декабря 2023 года №2717 «Об утверждении Порядка формирования муниципальных социальных заказов на оказание муниципальных услуг в социальной сфере, отнесенных к полномочиям органов местного самоуправления муниципального образования город-курорт Геленджик, и формы отчета об их исполнении» (в редакции постановления администрации муниципального образования город-курорт Геленджик от 13 мая 2025 года №933)»;

№ 2572 от 4 декабря 2025 года «О внесении изменений в приложения к Правилам определения нормативных затрат на обеспечение функций муниципальных органов муниципального образования город-курорт Геленджик, включая подведомственные муниципальные казенные учреждения муниципального образования город-курорт Геленджик, утвержденные постановлением администрации муниципального образования город-курорт Геленджик от 12 августа 2021 года № 1591 (в редакции постановления администрации муниципального образования город-курорт Геленджик от 3 августа 2023 года № 1686)»;

№ 2573 от 4 декабря 2025 года «О внесении изменений в постановление администрации муниципального образования город-курорт Геленджик от 17 февраля 2022 года № 321 «Об определении требований к закупаемым заказчиками отдельным видам товаров, работ, услуг (в том числе предельных цен товаров, работ, услуг)» (редакции постановления администрации муниципального образования город-курорт Геленджик от 3 августа 2023 года № 1687)»;

№ 2575 от 4 декабря 2025 года «Об утверждении Правил использования водных объектов для рекреационных целей на территории муниципального образования город-курорт Геленджик»;

№ 2576 от 4 декабря 2025 года «Об установлении публичного сервитута»;

№ 2577 от 4 декабря 2025 года «Об установлении постоянного публичного сервитута»;

№ 2578 от 4 декабря 2025 года «Об установлении публичного

сервитута»;

№ 2579 от 4 декабря 2025 года «Об утверждении проекта планировки и межевания территории для размещения линейных объектов «Строительство второй очереди водозабора по адресу: Краснодарский край, муниципальное образование город-курорт Геленджик, с. Дивноморское, устье р. Мезыбь и р. Адерба»;

№ 2582 от 5 декабря 2025 года «Об изменении вида разрешенного использования земельного участка с кадастровым номером 23:40:0202007:99»;

№ 2587 от 8 декабря 2025 года «Об установлении публичного сервитута»;

№ 2588 от 8 декабря 2025 года «Об установлении публичного сервитута»;

№ 2612 от 9 декабря 2025 года «О создании муниципального казенного учреждения «Проектная деятельность» муниципального образования городской округ город-курорт Геленджик Краснодарского края»;

№ 2614 от 9 декабря 2025 года «Об утверждении Порядка возмещения расходов на погребение, изготовление и установку надгробия в случае смерти лица, удостоенного звания «Почетный гражданин муниципального образования город-курорт Геленджик»»;

№ 2615 от 9 декабря 2025 года «Об утверждении Порядка возмещения расходов на погребение, изготовление и установку надгробия в случае смерти лица, удостоенного звания «Почетный гражданин муниципального образования город-курорт Геленджик»»;

№ 2616 от 9 декабря 2025 года «Об утверждении Порядка принятия решений о предоставлении субсидий или об осуществлении бюджетных инвестиций на подготовку обоснования инвестиций и проведение его технологического и ценового аудита за счет средств бюджета муниципального образования городской округ город-курорт Геленджик Краснодарского края»;

№ 2617 от 9 декабря 2025 года «Об утверждении Порядка осуществления органами местного самоуправления муниципального образования город-курорт Геленджик и (или) находящимися в их ведении казенными учреждениями бюджетных полномочий главных администраторов доходов бюджета муниципального образования городской округ город-курорт Геленджик Краснодарского края».



**АДМИНИСТРАЦИЯ МУНИЦИПАЛЬНОГО ОБРАЗОВАНИЯ
ГОРОД-КУРОРТ ГЕЛЕНДЖИК**

ПОСТАНОВЛЕНИЕ

от 4 декабря 2025 года

№ 2571

г. Геленджик

**О внесении изменений в постановление
администрации муниципального образования
город-курорт Геленджик от 19 декабря 2023 года №2717
«Об утверждении Порядка формирования муниципальных
социальных заказов на оказание муниципальных услуг
в социальной сфере, отнесенных к полномочиям органов
местного самоуправления муниципального образования
город-курорт Геленджик, и формы отчета об их
исполнении» (в редакции постановления
администрации муниципального образования
город-курорт Геленджик от 13 мая 2025 года №933)**

В соответствии с частями 5, 8 статьи 6 Федерального закона от 13 июля 2020 года №189-ФЗ «О государственном (муниципальном) социальном заказе на оказание государственных (муниципальных) услуг в социальной сфере» (в редакции Федерального закона от 26 декабря 2024 года №476-ФЗ), руководствуясь Федеральным законом от 6 октября 2003 года №131-ФЗ «Об общих принципах организации местного самоуправления в Российской Федерации», Федеральным законом от 20 марта 2025 года №33-ФЗ «Об общих принципах организации местного самоуправления в единой системе публичной власти», статьями 8, 33, 72 Устава муниципального образования городской округ город-курорт Геленджик Краснодарского края, п о с т а н о в л я ю:

1.Внести в постановление администрации муниципального образования город курорт Геленджик от 19 декабря 2023 года №2717 «Об утверждении Порядка формирования муниципальных социальных заказов на оказание муниципальных услуг в социальной сфере, отнесенных к полномочиям органов местного самоуправления муниципального образования город-курорт Геленджик, и формы отчета об их исполнении» (в редакции постановления администрации муниципального образования город-курорт Геленджик от 13 мая 2025 года №933) следующие изменения:

1)в приложении к Порядку формирования муниципальных социальных заказов на оказание муниципальных услуг в социальной сфере, отнесенных к полномочиям органов местного самоуправления муниципального образования

город-курорт Геленджик слова «Направление деятельности» заменить словами «Отрасль социальной сферы»;

2)приложение 2 изложить в новой редакции (прилагается).

2.Опубликовать настоящее постановление в печатном средстве массовой информации «Официальный вестник органов местного самоуправления муниципального образования город-курорт Геленджик» и разместить на официальном сайте администрации муниципального образования город-курорт Геленджик в информационно-телекоммуникационной сети «Интернет» (admgel.ru).

3.Постановление вступает в силу со дня его официального обнародования.

А.А. Богодистов, глава муниципального
образования город-курорт Геленджик

Приложение 1
к постановлению
администрации
муниципального образования
город-курорт Геленджик
от 04.12.2025 № 2571

«Приложение 2

УТВЕРЖДЕН
постановлением администрации
муниципального образования
город-курорт Геленджик
от 19 декабря 2023 года №2717
(в редакции постановления
администрации муниципального
образования городской округ
город-курорт Геленджик
Краснодарского края
от 04.12.2025 года № 2571)

(форма)

ОТЧЕТ
об исполнении муниципального социального заказа
на оказание муниципальных услуг, отнесенных к полномочиям
органов местного самоуправления муниципального образования городской округ
город-курорт Геленджик Краснодарского края,
на 20__ год и на плановый период 20__ - 20__ годов ¹

на «__» _____ 20__ г. ²

Уполномоченный орган ³

(указывается полное наименование уполномоченного органа)

Отрасль социальной сферы ⁴

Периодичность ⁵

	КОДЫ
Форма ОКУД	
Дата	
по ОКПО	
Глава БК	

1.Сведения о фактическом достижении показателей,
характеризующих объем оказания муниципальной услуги
в социальной сфере (укрупненной муниципальной услуги)

таблица 1

услуги (укрупненной муниципальной услуги (укрупненной услуги (укрупненной	Показатель, характеризующий объем оказания муниципальной услуги (укрупненной муниципальной услуги)	Значение планового показателя, характеризующего объем оказания муниципальной услуги (укрупненной муниципальной услуги)	Значение предельного допустимого возможного отклонения от показателя, характеризую- щего	Значение фактического показателя, характеризующего объем оказания муниципальной услуги (укрупненной муниципальной услуги), на «__» _____ 20__ г. ²	показателя, характеризующег о объеме оказания муниципальной услуги	отклонениями, превышающими предельные допустимые возможные отклонения от показателя.	отклонениями, превышающими предельные допустимые возможные отклонения от показателя.
---	---	---	---	--	--	--	--

				наименование показателя ⁶		единица измерения	в том числе				объем оказания муниципальной услуги (укрупненной муниципальной услуги) ⁸	всего ⁹	в том числе						
				наименование ⁶	код по ОКЕИ ⁶														
1	2	3	4	5	6	7	8	9	10	11	12	13	14	15	16	17	18	19	20

2.Сведения о фактическом достижении показателей, характеризующих качество оказания муниципальной услуги в социальной сфере (муниципальных услуг в социальной сфере, составляющих укрупненную муниципальную услугу)

таблица 2

	1	Наименование муниципальной услуги ⁶		
	2	Уникальный номер реестровой записи ⁶		
	3	Содержание муниципальной услуги ⁶		
	4	Условия (формы) оказания муниципальной услуги ⁶		
	5	Категории потребителей муниципальных услуг ⁶		
	6	Год определения исполнителей муниципальной услуги ⁶		
	7	Место оказания муниципальной услуги ⁶		
	8	наименование показателя ⁶	Показатель, характеризующий качество оказания муниципальной услуги	
	9	наименование ⁶		единица измерения
	10	код по ОКЕИ ⁶		
	11	Значение планового показателя, характеризующего качество оказания муниципальной услуги ⁶		
	12	Значение фактического показателя, характеризующего качество оказания муниципальной услуги ¹⁰ на «__» ____ 20_ год ²		
	13	Значение предельного допустимого возможного отклонения от показателя, характеризующего качество оказания муниципальной услуги ⁶		
	14	Значение фактического отклонения от показателя, характеризующего качество оказания муниципальной услуги ¹⁴		
	15	Количество исполнителей услуг, исполнивших муниципальное задание, соглашение, с отклонениями, превышающими предельные допустимые возможные отклонения от показателя, характеризующего качество оказания муниципальной услуги ¹⁵		
	16	Доля исполнителей услуг, исполнивших муниципальное задание, соглашение, с отклонениями, превышающими предельные допустимые возможные отклонения от показателя, характеризующего качество оказания муниципальной услуги ¹⁶		

на « » 20 год²

(наименование муниципальной услуги (укрупненной муниципальной услуги))¹⁷

таблица

3

[illegible]

[illegible]

на « » 20 год

17

таблица 4

Исполнитель муниципальной услуги			
уникальный код организации по Сводному реестру ¹⁸	наименование исполнителя муниципальной услуги ¹⁹		организационно-правовая форма
	наименование ¹⁹	код по ОКПОФ ¹⁹	
1	2	3	4
5	Уникальный номер реестровой записи ²⁰		
6	Наименование муниципальной услуги ²⁰		
7	Содержание муниципальной услуги ²⁰		
8	Условия (формы) оказания муниципальной услуги ²⁰		
9	Категории потребителей муниципальных услуг ²⁰		
10	Год определения исполнителей муниципальных услуг ²⁰		
11	Место оказания муниципальной услуги ²⁰		
Показатель, характеризующий качество оказания муниципальной услуги	наименование показателя ²⁰		единица измерения
	наименование ²⁰	код по ОКЕИ ²⁰	
	12	13	14
15	Значение фактического показателя, характеризующего качество оказания муниципальной услуги ²³		
16	Фактическое отклонение от показателя, характеризующего качество оказания муниципальной услуги ²⁴		
Показатель, характеризующий объем оказания муниципальной услуги	наименование показателя ²⁰		единица измерения
	наименование ²⁰	код по ОКЕИ ²⁰	
	17	18	19
Значение фактического показателя, характеризующего объем оказания муниципальной услуги ²⁵	оказываемой муниципальными казенными учреждениями на основании муниципального задания ²³		оказываемой муниципальными бюджетными и автономными учреждениями на основании муниципального задания ²³
	в соответствии с конкурсом ²³		
	20	21	22
Фактическое отклонение от показателя, характеризующего объем оказания муниципальной услуги ²⁶	в соответствии с социальными сертификатами ²³		
	24	25	26
25	Отклонение, превышающее предельные допустимые возможные отклонения от показателя, характеризующего качество оказания муниципальной услуги ²⁷		
26	Отклонение, превышающее предельные допустимые возможные отклонения от показателя, характеризующего объем оказания муниципальной услуги ²⁸		
27	Причина превышения		

том числе посредством информационного взаимодействия с иными информационными системами органов местного самоуправления муниципального образования городской округ город-курорт Геленджик Краснодарского края, оказывающих муниципальные услуги в социальной сфере, включенные в муниципальный социальный заказ, и подписывается усиленной квалифицированной электронной подписью лица, имеющего право действовать от имени уполномоченного органа.

² Указывается дата, на которую составляется отчет об исполнении муниципального социального заказа на оказание муниципальных услуг в социальной сфере, отнесенных к полномочиям органов местного самоуправления муниципального образования городской округ город-курорт Геленджик Краснодарского края.

³ Указывается полное наименование уполномоченного органа, утверждающего муниципальный социальный заказ.

⁴ Указывается отрасль социальной сферы, в которой формируется федеральный социальный заказ, соответствующая отрасли социальной сферы, определенной частью 1 статьи 1 Федерального закона от 13 июля 2020 года №189-ФЗ «О государственном (муниципальном) социальном заказе на оказание муниципальных (муниципальных) услуг в социальной сфере».

⁵ Указывается 9 месяцев при формировании отчета по итогам исполнения муниципального социального заказа за 9 месяцев текущего финансового года или один год при формировании отчета по итогам исполнения муниципального социального заказа за отчетный финансовый год.

⁶ Указывается на основании информации, включенной в раздел 3 настоящего документа в соответствии с общими требованиями к форме отчета об исполнении муниципальных (муниципальных) социальных заказов на оказание муниципальных (муниципальных) услуг в социальной сфере, утвержденными постановлением Правительства Российской Федерации от 15 октября 2020 №1694 «Об утверждении примерной формы муниципального (муниципального) социального заказа на оказание муниципальных (муниципальных) услуг в социальной сфере, примерной структуры муниципального (муниципального) социального заказа на оказание муниципальных (муниципальных) услуг в социальной сфере и общих требований к форме отчета об исполнении муниципальных (муниципальных) социальных заказов на оказание муниципальных (муниципальных) услуг в социальной сфере».

⁷ Рассчитывается как сумма показателей граф 8, 9, 10 и 11.

⁸ Указывается числовое значение предельных допустимых возможных отклонений в процентах или абсолютных величинах от показателей, характеризующих объем оказания муниципальной услуги (укрупненной муниципальной услуги), включенной в муниципальный социальный заказ (при наличии). В случае если муниципальный социальный заказ сформирован в отношении укрупненных муниципальных услуг, а предельные допустимые возможные отклонения определены в отношении включенных в муниципальный социальный заказ муниципальных услуг, графа 12 не заполняется.

⁹ Рассчитывается как сумма показателей граф 14, 15, 16 и 17.

¹⁰ Указывается нарастающим итогом на основании информации, включенной в раздел 4 настоящего документа в соответствии с общими требованиями к форме отчета об исполнении муниципальных (муниципальных) социальных заказов на оказание муниципальных (муниципальных) услуг в социальной сфере, утвержденными постановлением Правительства Российской Федерации от 15 октября 2020 года №1694 «Об утверждении примерной формы муниципального (муниципального) социального заказа на оказание муниципальных (муниципальных) услуг в социальной сфере, примерной структуры муниципального (муниципального) социального заказа на оказание муниципальных (муниципальных) услуг в социальной сфере и общих требований к форме отчета об исполнении муниципальных (муниципальных) социальных заказов на оказание муниципальных (муниципальных) услуг в социальной сфере».

¹¹ Указывается разница граф 13 и 7.

¹² Указывается количество исполнителей услуг, указанных в разделе 4 настоящего документа, допустивших отклонения от показателей, характеризующих объем оказания муниципальной услуги, превышающие предельные допустимые возможные отклонения от указанных показателей.

¹³ Указывается доля в процентах исполнителей услуг, указанных в разделе 4 настоящего документа, допустивших отклонения от показателей, характеризующих объем оказания муниципальной услуги, превышающие предельные допустимые возможные отклонения от указанных показателей, от общего количества исполнителей услуг, указанных в разделе 4 настоящего документа.

¹⁴ Рассчитывается как разница граф 11 и 12.

¹⁵ Указывается количество исполнителей услуг, указанных в разделе 4 настоящего документа, допустивших отклонения от показателей, характеризующих

качество оказания муниципальной услуги, превышающие предельные допустимые возможные отклонения от указанных показателей.

¹⁶ Указывается доля в процентах исполнителей услуг, указанных в разделе 4 настоящего документа, допустивших отклонения от показателей, характеризующих качество оказания муниципальной услуги, превышающие предельные допустимые возможные отклонения от указанных показателей, от общего количества исполнителей услуг, указанных в разделе 4 настоящего документа.

¹⁷ Указывается наименование укрупненной муниципальной услуги, в случае если муниципальный социальный заказ формируется в отношении укрупненных муниципальных услуг.

¹⁸ Указывается уникальный код организации, присвоенный исполнителю услуг, при формировании сведений о нем в реестре участников бюджетного процесса, а также юридических лиц, не являющихся участниками бюджетного процесса.

¹⁹ Указывается на основании информации об исполнителе услуг, включенной в муниципальное задание на оказание муниципальных услуг (выполнение работ) (далее - муниципальное задание) либо в соглашение, заключенное по результатам отбора исполнителей услуг, предусмотренного частью 6 статьи 9 Федерального закона от 13 июля 2020 года №189-ФЗ «О государственном (муниципальном) социальном заказе на оказание муниципальных (муниципальных) услуг в социальной сфере» (далее - соглашение).

²⁰ Указывается на основании информации, включенной в муниципальный социальный заказ, об исполнении которого формируется отчет об исполнении муниципального социального заказа.

²¹ Указывается на основании информации, включенной в муниципальное задание или соглашение.

²² В отношении одного исполнителя услуг может быть указана информация о значении планового показателя, характеризующего объем оказания муниципальной услуги, только в отношении одного способа определения услуг.

²³ Формируется на основании отчетов исполнителей муниципальных услуг об исполнении соглашений и отчетов о выполнении муниципального задания.

²⁴ Указывается как разница графы 15 раздела 4 и графы 15 раздела 3 настоящего документа.

²⁵ В отношении одного исполнителя услуг может быть указана информация о значении фактического показателя, характеризующего объем оказания муниципальной услуги, только в отношении одного способа определения услуг.

²⁶ Рассчитывается как разница между фактическим показателем, характеризующим объем оказания муниципальной услуги, включенным в соответствии со способом определения исполнителя услуг в одну из граф 20 – 23 раздела 4 настоящего документа и плановым показателем, характеризующим объем оказания муниципальной услуги, включенным в соответствии со способом определения исполнителя услуг в одну из граф 20 – 23 раздела 3 настоящего документа.

²⁷ Рассчитывается как разница графы 14 раздела 3, графы 15 раздела 4 и графы 15 раздела 3 настоящего документа (в случае, если значение предельного допустимого возможного отклонения от показателя, характеризующего качество оказания муниципальной услуги, установлено в относительных величинах значение графы 15 раздела 3 настоящего документа пересчитывается в абсолютную величину путем умножения значения графы 14 раздела 3 настоящего документа на графу 15 раздела 3 настоящего документа).

²⁸ Рассчитывается как разница графы 24 раздела 4 и графы 24 раздела 3 настоящего документа.

²⁹ Указывается суммарный объем по всем муниципальным услугам, входящим в состав укрупненной муниципальной услуги.

»

Е.В. Попова, начальник управления образования администрации
муниципального образования город-курорт Геленджик



**АДМИНИСТРАЦИЯ МУНИЦИПАЛЬНОГО ОБРАЗОВАНИЯ
ГОРОД-КУРОРТ ГЕЛЕНДЖИК**

ПОСТАНОВЛЕНИЕ

от 4 декабря 2025 года

№ 2572

г. Геленджик

**О внесении изменений в приложения к
Правилам определения нормативных затрат на
обеспечение функций муниципальных органов
муниципального образования город-курорт
Геленджик, включая подведомственные
муниципальные казенные учреждения
муниципального образования город-курорт
Геленджик, утвержденные постановлением
администрации муниципального образования
город-курорт Геленджик от 12 августа 2021 года
№ 1591 (в редакции постановления
администрации муниципального образования
город-курорт Геленджик от 3 августа 2023 года
№ 1686)**

В целях приведения муниципальных правовых актов муниципального образования город-курорт Геленджик в соответствие с законодательством Российской Федерации, во исполнение пункта 2 части 4 статьи 19 Федерального закона от 5 апреля 2013 года № 44-ФЗ «О контрактной системе в сфере закупок товаров, работ, услуг для обеспечения государственных и муниципальных нужд» (в редакции Федерального закона от 26 декабря 2024 года № 494-ФЗ), в соответствии с постановлением Правительства Российской Федерации от 13 октября 2014 года № 1047 «Об Общих правилах определения нормативных затрат на обеспечение функций государственных органов, органов управления государственными внебюджетными фондами и муниципальных органов, определенных в соответствии с Бюджетным кодексом Российской Федерации наиболее значимых учреждений науки, образования, культуры и здравоохранения, включая соответственно территориальные органы и подведомственные казенные учреждения, а также государственной корпорации по атомной энергии «Росатом», Государственной корпорации по космической деятельности «Роскосмос» и подведомственных им организаций (в редакции постановления Правительства Российской Федерации от 20 июля

2019 года № 946), постановлением администрации муниципального образования город-курорт Геленджик от 14 июля 2020 года № 1168 «Об установлении требований к порядку разработки и принятия правовых актов о нормировании в сфере закупок товаров, работ, услуг для обеспечения муниципальных нужд муниципального образования город-курорт Геленджик, содержанию указанных актов и обеспечения их исполнения (в редакции постановления администрации муниципального образования город-курорт Геленджик от 21 декабря 2022 года № 2819) руководствуясь статьей 16 Федерального закона от 6 октября 2003 года № 131-ФЗ «Об общих принципах организации местного самоуправления в Российской Федерации», статьями 60, 67 Федерального закона от 20 марта 2005 года № 33-ФЗ «Об общих принципах организации местного самоуправления в единой системе публичной власти», статьями 8, 33, 72 Устава муниципального образования городской округ город-курорт Геленджик Краснодарского края, п о с т а н о в л я ю:

1. Утвердить изменения в приложения к Правилам определения нормативных затрат на обеспечение функций муниципальных органов муниципального образования город-курорт Геленджик, включая подведомственные муниципальные казенные учреждения муниципального образования город-курорт Геленджик, утвержденные постановлением администрации муниципального образования город-курорт Геленджик от 12 августа 2021 года № 1591 «Об утверждении Правил определения нормативных затрат на обеспечение функций муниципальных органов муниципального образования город-курорт Геленджик, включая подведомственные муниципальные казенные учреждения муниципального образования город-курорт Геленджик)» (в редакции постановления администрации муниципального образования город-курорт Геленджик от 3 августа 2023 года № 1686) (прилагается).

2. Отделу по муниципальным закупкам администрации муниципального образования город-курорт Геленджик (Честюнина) обеспечить размещение (опубликование) настоящего постановления в единой информационной системе в сфере закупок (www.zakupki.gov.ru).

3. Обнародовать настоящее постановление в печатном средстве массовой информации «Официальный вестник органов местного самоуправления муниципального образования город-курорт Геленджик».

4. Постановление вступает в силу со дня его официального обнародования.

А.А. Богодистов, глава муниципального
образования город-курорт Геленджик

Приложение

УТВЕРЖДЕНЫ

постановлением администрации
муниципального образования
город-курорт Геленджик
от 04.12.2025 № 2572

ИЗМЕНЕНИЯ,

внесенные в приложения к Правилам определения нормативных затрат на обеспечение функций муниципальных органов муниципального образования город-курорт Геленджик, включая подведомственные муниципальные казенные учреждения муниципального образования город-курорт Геленджик, утвержденные постановлением администрации муниципального образования город-курорт Геленджик от 12 августа 2021 года № 1591 (в редакции постановления администрации муниципального образования город-курорт Геленджик от 3 августа 2023 года № 1686)

1. В графах 4, 5 приложения 1 к Методике определения нормативных затрат на обеспечение функций муниципальных органов муниципального образования город-курорт Геленджик, включая подведомственные муниципальные казенные учреждения муниципального образования город-курорт Геленджик (далее – Методика) сноску ²⁾ изложить в следующей редакции:

«²⁾ По решению руководителей муниципальных органов муниципального образования город-курорт Геленджик нормативы цены приобретения средств связи и расходов на услуги связи при составлении нормативных затрат на обеспечение функций муниципальных органов муниципального образования город-курорт Геленджик, включая подведомственные муниципальные казенные учреждения муниципального образования город-курорт Геленджик, могут быть определены путем умножения на индекс потребительских цен на товары и услуги по данным Федеральной службы государственной статистики за период действия указанных предельных цен.

Начало действия указанных предельных цен - 22 февраля 2017 года.».

2. В графах 4, 5 приложения 1(1) к Методике сноску ²⁾ изложить в следующей редакции:

«²⁾ По решению руководителей муниципальных органов муниципального образования город-курорт Геленджик нормативы цены приобретения планшетного компьютера и расходов на услуги связи при составлении нормативных затрат на обеспечение функций муниципальных органов муниципального образования город-курорт Геленджик, включая

подведомственные муниципальные казенные учреждения муниципального образования город-курорт Геленджик, могут быть определены путем умножения на индекс потребительских цен на товары и услуги по данным Федеральной службы государственной статистики за период действия указанных предельных цен.

Начало действия указанных предельных цен - 3 августа 2023 года.».

3. В графах 4, 5 приложения 1(2) к Методике сноску ²⁾ изложить в следующей редакции:

«²⁾ По решению руководителей муниципальных органов муниципального образования город-курорт Геленджик нормативы цены приобретения ноутбука и расходов на услуги связи при составлении нормативных затрат на обеспечение функций муниципальных органов муниципального образования город-курорт Геленджик, включая подведомственные муниципальные казенные учреждения муниципального образования город-курорт Геленджик, могут быть определены путем умножения на индекс потребительских цен на товары и услуги по данным Федеральной службы государственной статистики за период действия указанных предельных цен.

Начало действия указанных предельных цен - 3 августа 2023 года.».

4. В графах 4, 5 приложения 2 к Методике сноску ¹⁾ изложить в следующей редакции:

«¹⁾ По решению руководителей муниципальных органов муниципального образования город-курорт Геленджик нормативы цены приобретения транспортных средств при составлении нормативных затрат на обеспечение функций муниципальных органов муниципального образования город-курорт Геленджик, включая подведомственные муниципальные казенные учреждения муниципального образования город-курорт Геленджик, могут быть изменены, но не более чем на индекс потребительских цен на легковой автомобильный (отечественный, новый) по данным Федеральной службы государственной статистики за период действия указанных предельных цен.

Начало действия указанных предельных цен - 22 февраля 2017 года.».

А.Н. Честюнина, начальник отдела
по муниципальным закупкам
администрации муниципального
образования город-курорт Геленджик



**АДМИНИСТРАЦИЯ МУНИЦИПАЛЬНОГО ОБРАЗОВАНИЯ
ГОРОД-КУРОРТ ГЕЛЕНДЖИК**

ПОСТАНОВЛЕНИЕ

от 4 декабря 2025 года

№ 2573

г. Геленджик

**О внесении изменений в постановление
администрации муниципального образования
город-курорт Геленджик от 17 февраля 2022 года
№ 321 «Об определении требований к закупаемым
заказчиками отдельным видам товаров, работ, услуг
(в том числе предельных цен товаров, работ, услуг)»
(редакции постановления администрации
муниципального образования город-курорт Геленджик
от 3 августа 2023 года № 1687)**

В целях приведения муниципальных правовых актов муниципального образования город-курорт Геленджик в соответствие с законодательством Российской Федерации, во исполнение пункта 2 части 4 статьи 19 Федерального закона от 5 апреля 2013 года № 44-ФЗ «О контрактной системе в сфере закупок товаров, работ, услуг для обеспечения государственных и муниципальных нужд» (в редакции Федерального закона от 26 декабря 2024 года № 494-ФЗ), в соответствии с постановлением Правительства Российской Федерации от 2 сентября 2015 года № 926 «Об утверждении Общих правил определения требований к закупаемым заказчиками отдельным видам товаров, работ, услуг (в том числе предельных цен товаров, работ, услуг)» (в редакции постановления Правительства Российской Федерации от 12 июня 2025 года № 889), руководствуясь статьей 16 Федерального закона от 6 октября 2003 года № 131-ФЗ «Об общих принципах организации местного самоуправления в Российской Федерации», статьями 60, 67 Федерального закона от 20 марта 2025 года № 33-ФЗ «Об общих принципах организации местного самоуправления в единой системе публичной власти», статьями 8, 33, 72 Устава муниципального образования городской округ город-курорт Геленджик Краснодарского края, п о с т а н о в л я ю:

5. Утвердить изменения к постановлению администрации муниципального образования город-курорт Геленджик от 17 февраля 2022 года № 321 «Об определении требований к закупаемым заказчиками отдельным

видам товаров, работ, услуг (в том числе предельных цен товаров, работ, услуг)»

(редакции постановления администрации муниципального образования город-курорт Геленджик от 3 августа 2023 года № 1687) (прилагается).

6. Отделу по муниципальным закупкам администрации муниципального образования город-курорт Геленджик (Честюнина) обеспечить размещение (опубликование) настоящего постановления в единой информационной системе в сфере закупок (www.zakupki.gov.ru).

7. Обнародовать настоящее постановление в печатном средстве массовой информации «Официальный вестник органов местного самоуправления муниципального образования город-курорт Геленджик».

8. Постановление вступает в силу со дня его официального обнародования.

А.А. Богодистов, глава муниципального
образования город-курорт Геленджик

Приложение

УТВЕРЖДЕНЫ
постановлением администрации
муниципального образования
город-курорт Геленджик
от 04.12.2025 № 2573

ИЗМЕНЕНИЯ,
внесенные в постановление администрации
муниципального образования город-курорт Геленджик
от 17 февраля 2022 года № 321 «Об определении
требований к закупаемым заказчиками отдельным видам
товаров, работ, услуг (в том числе предельных цен
товаров, работ, услуг)» (редакции постановления
администрации муниципального образования
город-курорт Геленджик от 3 августа 2023 года № 1687)

5. Дополнить пунктом 1¹ следующего содержания:

«1¹. Установить, что установленные в обязательном перечне отдельных видов товаров, работ, услуг, в отношении которых определяются требования к их потребительским свойствам (в том числе качеству) и иным характеристикам (в том числе предельные цены товаров, работ, услуг), предусмотренном

приложением 2 к Правилам, утвержденным настоящим постановлением, размеры предельных цен товаров, за исключением автомобилей легковых, средств автотранспортных для перевозки 10 или более человек, автомобилей грузовых, и услуг при составлении ведомственного перечня могут быть определены путем умножения на индекс потребительских цен на товары и услуги по данным Федеральной службы государственной статистики за период действия указанных предельных цен, а размеры предельных цен автомобилей легковых, средств автотранспортных для перевозки 10 или более человек, автомобилей грузовых - не более чем на индекс потребительских цен на легковой автомобиль (отечественный, новый) по данным Федеральной службы государственной статистики за период действия указанных предельных цен.».

6. В приложении:

1) абзац второй пункта 1 изложить в следующей редакции:

«Под видом товаров, работ, услуг в целях настоящих Правил понимаются виды товаров, работ, услуг, включенные в группировки Общероссийского классификатора продукции по видам экономической деятельности с 5-9 – разрядными кодами.»;

2) пункт 8 изложить в следующей редакции:

«8. Значения потребительских свойств и иных характеристик (в том числе предельные цены) отдельных видов товаров, работ, услуг, включенных в ведомственный перечень (далее - значения), устанавливаются с учетом следующих требований:

1) если затраты на приобретение отдельных видов товаров, работ, услуг в соответствии с Правилами определения нормативных затрат на обеспечение функций муниципальных органов, включая подведомственные казенные учреждения, утвержденными постановлением администрации муниципального образования город-курорт Геленджик от 12 августа 2021 года № 1591, определяются с учетом категорий и (или) групп должностей работников, то значения устанавливаются с учетом категорий и (или) групп должностей работников муниципальных органов и подведомственных им организаций, предусмотренных пунктом 1 настоящих Правил;

2) если затраты на приобретение отдельных видов товаров, работ, услуг в соответствии с требованиями к определению нормативных затрат с учетом категорий и (или) групп должностей работников не определяются, то значения устанавливаются с учетом категорий и (или) групп должностей работников в случае принятия соответствующего решения муниципальных органов;

3) включение значений «бензин» и «дизельное топливо» характеристики «вид топлива» автомобилей легковых, средств автотранспортных для перевозки 10 или более человек, автомобилей грузовых в ведомственный перечень осуществляется при условии обоснования в графе 10 формы, предусмотренной приложением 1 к настоящим Правилам, невозможности использования значений «сжиженный природный газ», «компримированный природный газ», «смешанное топливо (дизельное топливо, компримированный природный газ или сжиженный природный газ)», в том числе в связи с отсутствием на территории планируемой эксплуатации закупаемых автомобилей легковых,

средств автотранспортных для перевозки 10 или более человек, автомобилей грузовых действующих объектов газозаправочной инфраструктуры и (или) зарядной инфраструктуры для электрического автомобильного транспорта.».

3. В приложении 2 к Правилам определения требований к закупаемым заказчиками отдельным видам товаров, работ, услуг (в том числе предельных цен товаров, работ, услуг):

1) пункт 3 изложить в следующей редакции:

«

3	29.10.2	Автомобили легковые	тип двигателя (силовой установки) <*>											
			мощность двигателя	251	л. с.	не более 200	не более 200				не более 200			
			ВИД ТОПЛИВА <***>											
			КОМПЛЕКТАЦИЯ											
			предельная цена	383	руб.	не более 1,5 млн.	не более 1,5 млн. (за исключением заместителя руководителя структурного подразделения)				не более 1,5 млн.			

»;

- 2) пункты 4, 5 признать утратившими силу;
3) пункт 6 изложить в следующей редакции:

«

6	29.10.3	Средства автотранспортные для перевозки 10 или более человек	тип двигателя (силовой установки) <*>											
			вид топлива <*>											
			комплектация											
			мощность двигателя	251	л. с.									
			предельная цена	383	руб.									
			мощность двигателя	251	л. с.									
			комплектация											

»;

4) дополнить сносками "<*>" и "<***>" следующего содержания:

«

<*> При составлении ведомственного перечня указывается «двигатель внутреннего сгорания», или «энергетическая установка гибридного транспортного средства», или «электродвигатель».

<***> При составлении ведомственного перечня указывается «бензин», или «сжиженный природный газ», или «компримированный природный газ», или «дизельное топливо», или «смешанное топливо (дизельное топливо, компримированный природный газ или сжиженный природный газ)». Не указывается в случае указания «электродвигатель» в качестве значения характеристики «тип двигателя (силовой установки)».

».

А.Н. Честюнина, начальник отдела
по муниципальным закупкам
администрации муниципального
образования город-курорт Геленджик



**АДМИНИСТРАЦИЯ МУНИЦИПАЛЬНОГО ОБРАЗОВАНИЯ
ГОРОД-КУРОРТ ГЕЛЕНДЖИК**

ПОСТАНОВЛЕНИЕ

от 4 декабря 2025 года

№ 2575

г. Геленджик

**Об утверждении Правил использования водных
объектов для рекреационных целей на
территории муниципального образования
город-курорт Геленджик**

В соответствии с Федеральным законом от 25 декабря 2023 года №657-ФЗ «О внесении изменений в Водный кодекс Российской Федерации и отдельные законодательные акты Российской Федерации», Федеральным законом от 6 октября 2003 года №131-ФЗ «Об общих принципах организации местного самоуправления в Российской Федерации», Федеральным законом от 20 марта 2025 года №33 «Об общих принципах организации местного

самоуправления в единой системе публичной власти», Уставом муниципального образования городской округ город-курорт Геленджик Краснодарского края, п о с т а н о в л я ю:

1. Утвердить Правила использования водных объектов для рекреационных целей на территории муниципального образования город-курорт Геленджик (приложение 1).

2. Утвердить перечень участков берега с прилегающей к ним акваторией на водных объектах общего пользования для купания граждан, расположенных в границах муниципального образования город-курорт Геленджик (приложение 2).

3. Утвердить перечень участков берега с прилегающей к ним акваторией Черного моря на водных объектах общего пользования, расположенных в границах муниципального образования город-курорт Геленджик, для использования водных объектов в целях размещения на акватории мостков, понтонов, платформ, которые используются в целях организации для граждан духовных практик, солнечных и воздушных ванн, профессиональной фотосъемки; для причаливания плавательных средств; размещения иных объектов (спортивные сооружения, фонтаны и др.), используемых в рекреационных целях (приложение 3).

4. Опубликовать настоящее постановление в печатном средстве массовой информации «Официальный вестник органов местного самоуправления муниципального образования город-курорт Геленджик» и разместить на официальном сайте администрации муниципального образования город-курорт Геленджик в информационно-телекоммуникационной сети «Интернет».

5. Контроль за выполнением настоящего постановления возложить на заместителя главы муниципального образования город-курорт Геленджик, Кузнецова А.М.

6. Постановление вступает в силу со дня его официального опубликования.

А.А. Богодистов, глава муниципального
образования город-курорт Геленджик

Приложение 1

УТВЕРЖДЕНЫ
постановлением администрации
муниципального образования
город-курорт Геленджик
от 04.12.2025 № 2575

ПРАВИЛА

использования водных объектов для рекреационных целей на территории муниципального образования город-курорт Геленджик

1. Основные положения

1.1. Правила использования водных объектов для рекреационных целей на территории муниципального образования город-курорт Геленджик (далее - Правила) регламентируют использование водных объектов для рекреационных целей (туризма, физической культуры и спорта, организации отдыха и укрепления здоровья граждан, в том числе организации отдыха детей и их оздоровления) и осуществляются в соответствии с Водным кодексом Российской Федерации, иными федеральными законами и правилами использования водных объектов для рекреационных целей.

1.2. В Правилах используются следующие основные понятия:

- акватория - водное пространство в пределах естественных, искусственных или условных границ;
- водное хозяйство - виды экономической и иной деятельности по изучению, использованию, охране водных объектов, а также по предотвращению негативного воздействия вод и ликвидации его последствий;
- водные ресурсы - поверхностные и подземные воды, которые находятся в водных объектах и используются или могут быть использованы;
- водный объект - природный или искусственный водоем, водоток либо иной объект, постоянное или временное сосредоточение вод, в котором имеются характерные формы и признаки водного режима;
- водный режим - изменение во времени уровней, расхода и объема воды в водном объекте;
- водный фонд - совокупность водных объектов в пределах территории Российской Федерации;
- водопользователь - физическое лицо или юридическое лицо, которым предоставлено право пользования водным объектом;
- водохозяйственная система - комплекс водных объектов, предназначенных для обеспечения рационального использования и охраны водных ресурсов гидротехнических сооружений;
- донный грунт - грунт дна водных объектов, извлеченный при проведении дноуглубительных, гидротехнических работ, строительстве, реконструкции, эксплуатации гидротехнических и иных сооружений, искусственных островов, установок, расположенных на водных объектах, создании и содержании внутренних водных путей Российской Федерации, предотвращении негативного воздействия вод и ликвидации его последствий и в иных случаях, установленных федеральными законами;
- дренажные воды - воды, отвод которых осуществляется дренажными сооружениями для сброса в водные объекты;
- использование водных объектов (водопользование) - использование различными способами водных объектов для удовлетворения потребностей

Российской Федерации, Краснодарского края, муниципального образования город-курорт Геленджик, физических лиц, юридических лиц;

- негативное воздействие вод - затопление, подтопление или разрушение берегов водных объектов;

- охрана водных объектов - система мероприятий, направленных на сохранение и восстановление водных объектов;

- сточные воды - дождевые, талые, инфильтрационные, поливомоечные, дренажные воды, сточные воды централизованной системы водоотведения и другие воды, отведение (сброс) которых в водные объекты осуществляется после их использования или сток которых осуществляется с водосборной площади;

- зона рекреации водного объекта - это водный объект или его участок с прилегающим к нему берегом, используемые для массового отдыха населения и купания, в том числе места отдыха на воде без купания и без организации массового отдыха, для использования водных объектов в целях размещения на акватории мостков, понтонов, профессиональной фотосъемки; для причаливания плавательных средств; размещения иных объектов (спортивные сооружения, фонтаны и др.), используемых в рекреационных целях;

- хозяйствующий субъект пляжной территории – юридическое лицо, физическое лицо, индивидуальный предприниматель, имеющий в собственности или на ином законном основании в соответствии с законодательством Российской Федерации земельный участок и водный объект или его часть, предназначенные для оборудования и эксплуатации пляжа;

- место отдыха на берегу – участок береговой полосы, обустроенный для отдыха населения в месте, запрещенном для купания.

2. Требования к определению водных объектов или их частей, предназначенных для использования в рекреационных целях

2.1. Водные объекты или их части, предназначенные для использования в рекреационных целях, определяются нормативным правовым актом администрации муниципального образования город-курорт Геленджик в соответствии с законодательством.

2.2. Береговая территория зоны рекреации водного объекта должна соответствовать санитарным и противопожарным нормам и правилам.

Зоны рекреации водных объектов располагаются на расстоянии не менее 500 метров выше по течению от мест выпуска сточных вод, не ближе 250 метров выше и 1000 метров ниже портовых гидротехнических сооружений, пристаней, причалов, нефтеналивных приспособлений.

В местах, отведенных для купания и выше их по течению до 500 метров, запрещается стирка белья и купание животных.

Площадь водного зеркала в месте купания при проточном водоеме должна обеспечивать не менее 5 кв. м на одного купающегося, а на непроточном водоеме 10-15 кв. м. Нормативная площадь на одного отдыхающего должна составлять: не менее 5 кв.м - на морском пляже, не менее

8 кв.м - на пляже водотока и водоема, не менее 4 кв.м- на детском пляже, не менее 8-12 кв.м - на специализированных лечебных пляжах для лечения больных с ограниченной подвижностью.

В местах, отведенных для купания, не должно быть выхода на поверхность грунтовых вод, водоворота, воронок и течения, превышающего 0,5 метра в секунду. Границы плавания в местах купания обозначаются буйками оранжевого цвета, расположенными на расстоянии 25-30 метров один от другого и до 25 метров от мест с глубиной 1,3 метра.

Дно участка должно иметь постепенный уклон до глубины двух метров, без ям, уступов, свободно от водных растений, коряг, камней, стекла и других предметов.

Пляж должен отвечать установленным санитарным требованиям.

Перед началом купального сезона дно водоема до границы плавания должно быть обследовано водолазами и очищено от водных растений, коряг, камней, стекла и др., иметь постепенный скат без уступов до глубины 1,75 метра, при ширине полосы от берега не менее 15 метров.

2.3. Зоны рекреации водных объектов оборудуются стендами с извлечениями из Правил, материалами по профилактике несчастных случаев на воде, данными о температуре воды и воздуха, обеспечиваются в достаточном количестве лежаками, тентами, зонтами для защиты от солнца.

Хозяйствующим субъектом пляжной территории должно быть обеспечено информирование посетителей:

- о возможности купания и безопасного пользования пляжем путем установки сигнальных флагов, звукового оповещения, установки знаков безопасности;

- о режиме работы пляжа, его владельце, обслуживающей организации и их реквизитах, телефонах;

- о приемах оказания первой помощи людям и мерах по профилактике несчастных случаев на воде;

- о схеме пляжа и зоны купания с указанием опасных мест и глубин, мест расположения спасателей;

- о номерах телефонов подразделений аварийно-спасательных служб или формирований, скорой медицинской помощи и полиции.

2.4. В зонах рекреации водных объектов в период купального сезона возможна организация дежурства медицинского персонала для оказания медицинской помощи пострадавшим на воде.

Зоны рекреации водного объекта, как правило, должны быть радиофицированы, иметь телефонную связь и обеспечиваться транспортом общего пользования.

Продажа спиртных напитков в местах массового отдыха у воды категорически запрещается.

2.5. Запрещается:

- купаться в местах, не отраженных в приложении 2 к постановлению, а также где выставлены щиты (аншлаги) с предупреждениями и запрещающими надписями;

- купаться в необорудованных, незнакомых местах;
- заплывать за буйки, обозначающие границы плавания;
- подплывать к моторным, парусным судам, весельным лодкам и другим плавсредствам;
- размещать сезонные базы (временные сооружения) для стоянки маломерных судов, используемых с целью проката, и использовать участки акватории в целях рекреации с применением маломерных судов в местах, не отраженных в приложении 3 к постановлению;
- прыгать в воду с катеров, лодок, причалов, а также сооружений, не приспособленных для этих целей;
- загрязнять и засорять водоемы;
- распивать спиртные напитки, купаться в состоянии алкогольного опьянения;
- приводить с собой собак и других животных, за исключением собак-поводырей;
- оставлять на берегу, в гардеробах и кабинках для переодевания бумагу, стекло и другой мусор;
- играть с мячом и в спортивные игры в не отведенных для этих целей местах, а также допускать в воде шалости, связанные с нырянием и захватом купающихся;
- подавать крики ложной тревоги;
- плавать на досках, бревнах, лежаках, автомобильных камерах, надувных матрацах.

2.6. При обучении плаванию ответственность за безопасность несет преподаватель (инструктор, тренер, воспитатель), проводящий обучение или тренировки.

2.7. Обучение плаванию должно проводиться в специально отведенных местах.

2.8. Каждый гражданин обязан оказать посильную помощь терпящему бедствие на воде.

2.9. Работниками спасательных подразделений в зонах рекреации водных объектов должна систематически проводиться разъяснительная работа по предупреждению несчастных случаев на воде с использованием радио, трансляционных установок, стендов, фотовитрин с профилактическим материалом.

2.10. Указания представителей Государственной инспекции по маломерным судам в части принятия мер безопасности на воде для администрации зон рекреации водных объектов, баз отдыха и плавательных бассейнов являются обязательными.

3. Требования к определению зон отдыха и других территорий, включая пляжи, связанных с использованием водных объектов или их частей для рекреационных целей

3.1. К местам (зонам) массового отдыха на территории муниципального

образования город-курорт Геленджик относятся территории, выделенные в генеральном плане муниципального образования город-курорт Геленджик, правилах землепользования и застройки муниципального образования город-курорт Геленджик, решениях администрации муниципального образования город-курорт Геленджик для организации курортных зон, размещения санаториев, домов отдыха, пансионатов, баз туризма, дачных и садово-огородных участков, организованного отдыха населения (городские пляжи, парки, спортивные базы и их сооружения на открытом воздухе).

3.2. Местом (зоной) массового отдыха (далее – место отдыха) является общественное пространство, участок озелененной территории, выделенный в соответствии с законодательством Российской Федерации, соответствующим образом обустроенный для интенсивного использования в целях рекреации, а также комплекс временных и постоянных сооружений, расположенных на этом участке и несущих функциональную нагрузку в качестве объектов и оборудования места отдыха и относящихся к объектам и элементам благоустройства территории, а также малых архитектурных форм.

Места отдыха могут иметь водный объект или его часть, используемые или предназначенные для купания, спортивно-оздоровительных мероприятий и иных рекреационных целей.

3.3. Решение о создании новых мест отдыха принимается и утверждается правовым актом администрации муниципального образования город-курорт Геленджик в соответствии с генеральным планом муниципального образования город-курорт Геленджик - городского округа, а также правилами землепользования и застройки территории муниципального образования город-курорт Геленджик.

3.4. При обеспечении зоны рекреации питьевой водой необходимо обеспечить её соответствие требованиям «ГОСТ Р 51232-98. Государственный стандарт Российской Федерации. Вода питьевая. Общие требования к организации и методам контроля качества».

При установке душевых установок – в них должна подаваться питьевая вода (пункт 2.7 ГОСТ 17.1.5.02-80 «Охрана природы. Гидросфера. Гигиенические требования к зонам рекреации водных объектов»).

При устройстве туалетов должно быть предусмотрено централизованное канализование с отводом сточных вод на очистные сооружения. При отсутствии канализации необходимо устройство водонепроницаемых выгребов.

3.5. В соответствии с пунктом 2.7 ГОСТ 17.1.5.02-80 «Охрана природы. Гидросфера. Гигиенические требования к зонам рекреации водных объектов» в душевых установках должна подаваться питьевая вода.

3.6. При проектировании новых, реконструируемых и подлежащих капитальному ремонту пляжей с целью обеспечения их доступности для людей с ограниченными возможностями здоровья, при приспособлении существующих пляжей, а также при эксплуатации и содержании пляжей обеспечить соответствие объектов благоустройства требованиям «ГОСТ Р 70502 - 2022. Безбарьерная среда жизнедеятельности инвалидов. Пляжи,

доступные для инвалидов».

3.7. При устройстве пляжей должно быть предусмотрено помещение медицинского пункта и спасательной станции с наблюдательной вышкой.

3.8. Контейнеры для мусора должны располагаться на бетонированных площадках с удобными подъездными путями. Вывоз мусора должен осуществляться ежедневно.

3.9. Вблизи зоны рекреации должно быть предусмотрено устройство открытых автостоянок личного транспорта и транспорта общего пользования.

3.10. Открытые автостоянки вместимостью до 30 автомашин должны быть удалены от границ зоны рекреации на расстояние не менее 50 метров, вместимостью до 100 автомашин - не менее 100 метров, вместимостью свыше 100 автомашин - не менее 200 метров.

3.11. Санитарно-защитные разрывы от зоны рекреации до открытых автостоянок должны быть озеленены.

3.12. Не допускается размещение пунктов проката маломерных судов (кроме спасательных), немоторных (гребных) и других плавательных средств на расстоянии менее 50 метров от границ пляжа, мест массового отдыха на водных объектах.

3.13. На пляжах запрещается размещение в зоне купания пунктов проката маломерных судов, немоторных (гребных) и других плавательных средств.

3.14. На пляжах запрещается спуск в воду и движение маломерных судов, немоторных (гребных) и других плавательных средств в зоне купания (за исключением спасательных судов).

4. Требования к срокам открытия и закрытия купального сезона

Определить дату начала и окончания купального сезона с 1 июня по 30 сентября календарного года.

Определить время работы спасательных постов ежедневно с 8:00 часов до 20:00 часов.

5. Порядок проведения мероприятий, связанных с использованием водных объектов или их частей для рекреационных целей

5.1. В соответствии с требованиями статьи 18 Федерального закона от 30 марта 1999 года №52-ФЗ «О санитарно-эпидемиологическом благополучии населения» водные объекты, используемые в целях питьевого и хозяйственно-бытового водоснабжения, а также в лечебных, оздоровительных и рекреационных целях, в том числе водные объекты, расположенные в границах муниципального образования город-курорт Геленджик (далее - водные объекты), не должны являться источниками биологических, химических и физических факторов вредного воздействия на человека.

Критерии безопасности и (или) безвредности для человека водных объектов, в том числе предельно допустимые концентрации в воде химических,

биологических веществ, микроорганизмов, уровень радиационного фона, установлены санитарными правилами.

5.2. Использование водного объекта в конкретно указанных целях допускается при наличии санитарно-эпидемиологического заключения о соответствии водного объекта санитарным правилам и условиям безопасного для здоровья населения использования водного объекта.

5.3. Для охраны водных объектов, предотвращения их загрязнения и засорения установлены в соответствии с законодательством Российской Федерации согласованные с органами, осуществляющими федеральный государственный санитарно-эпидемиологический надзор, нормативы предельно допустимых вредных воздействий на водные объекты, нормативы предельно допустимых сбросов химических, биологических веществ и микроорганизмов в водные объекты.

5.4. Органы исполнительной власти Краснодарского края, администрация муниципального образования город-курорт Геленджик, индивидуальные предприниматели и юридические лица в случае, если водные объекты представляют опасность для здоровья населения, в соответствии с их полномочиями, принимают меры по ограничению, приостановлению или запрещению использования указанных водных объектов.

5.5. В соответствии с пунктом 1 статьи 50 Водного кодекса Российской Федерации использование водных объектов для рекреационных целей (туризма, физической культуры и спорта, организации отдыха и укрепления здоровья граждан, в том числе организации отдыха детей и их оздоровления) осуществляется в соответствии с Водным кодексом Российской Федерации, иными федеральными законами и настоящими Правилами.

5.6. Юридическим лицам и индивидуальным предпринимателям, эксплуатирующим береговые полосы водных объектов в рекреационных целях, необходимо обеспечить получение санитарно-эпидемиологического заключения о соответствии водного объекта санитарным правилам и нормативам. Срок действия санитарно-эпидемиологического заключения устанавливается на летний сезон.

Для получения санитарно-эпидемиологического заключения на использование водного объекта в рекреационных целях заявителю необходимо представить в Управление Роспотребнадзора по Краснодарскому краю заявление и экспертное заключение по результатам экспертизы, проведенной Федеральным бюджетным учреждением здравоохранения «Центр гигиены и эпидемиологии в Краснодарском крае» или иной аккредитованной организацией, на основании результатов лабораторных исследований качества воды водного объекта, планируемого к осуществлению рекреационной деятельности, и качества почвы (песка) с территории пляжа.

5.7. На территории муниципального образования город-курорт Геленджик управление курортами и туризмом администрации муниципального образования город-курорт Геленджик ежегодно организует «пляжный сезон» в установленных зонах рекреации.

6. Требования к определению зон купания и иных зон, необходимых для осуществления рекреационной деятельности

Места отдыха создаются в рекреационных зонах в соответствии с Земельным, Водным, Лесным и Градостроительным кодексами Российской Федерации.

Места отдыха включают в себя зоны отдыха, места выхода на лед, пляжи, места для купания, спортивные объекты на воде, объекты и сооружения для принятия оздоровительных и профилактических процедур.

Объекты инфраструктуры мест отдыха, используемые на территории и акватории, оборудование и изделия должны удовлетворять требованиям соответствующих технических регламентов, национальных стандартов и сводов правил. Услуги, оказываемые в местах отдыха, должны соответствовать требованиям национальных стандартов.

Требования к определению зон купания и иных зон, необходимых для осуществления рекреационной деятельности включают: требования, указанные в пункте 2.2 настоящих Правил.

Места отдыха должны обслуживаться квалифицированным персоналом. Для каждого места отдыха устанавливают ответственного эксплуатанта. В местах отдыха устанавливают режимы работы, правила и требования по эксплуатации, а также состав, дислокацию и зону ответственности водно-спасательных станций и постов. Места отдыха могут создаваться на одном или нескольких земельных участках и акваторий водных объектов. Территории и водные объекты должны иметь достаточную рекреационную емкость. Расчеты проводятся специализированными организациями. Водопользователь, осуществляющий пользование водным объектом или его участком в рекреационных целях, обязан осуществлять мероприятия по охране водного объекта, предотвращению его от загрязнения, засорения и истощения, а также меры по ликвидации последствий указанных явлений в соответствии с Водным кодексом Российской Федерации и другими федеральными законами.

7. Требования к охране водных объектов

7.1. Использование водных объектов для рекреационных целей осуществляется в соответствии с Водным кодексом Российской Федерации.

7.2. Юридическое лицо, физическое лицо или индивидуальный предприниматель при использовании водных объектов для рекреационных целей:

- 1) осуществляют деятельность таким образом, чтобы не создавать препятствий водопользователям, осуществляющим пользование водным объектом на основаниях, установленных законодательством Российской Федерации, и ограничений их прав, а также помех и опасности для судоходства и людей;

- 2) обязаны знать и соблюдать требования правил охраны жизни людей на

водных объектах и установленные администрацией муниципального образования город-курорт Геленджик правила использования водных объектов для личных и бытовых нужд, а также выполнять предписания должностных лиц федеральных органов исполнительной власти, должностных лиц органов исполнительной власти субъектов Российской Федерации, осуществляющих государственный контроль и надзор за использованием и охраной водных объектов, действующих в пределах предоставленных им полномочий;

3) руководствуются законодательством Российской Федерации, в том числе об особо охраняемых природных территориях, о санитарно-эпидемиологическом благополучии населения, о водных биоресурсах, о природных лечебных ресурсах, лечебно-оздоровительных местностях и курортах, устанавливающим, в частности, соответствующие режимы особой охраны для водных объектов:

- отнесенных к особо охраняемым водным объектам;
- входящих в состав особо охраняемых природных территорий;
- расположенных в границах зон, округов санитарной охраны водных объектов - источников питьевого водоснабжения;
- расположенных в границах рыбохозяйственных заповедных зон;
- содержащих природные лечебные ресурсы;
- расположенных на территории лечебно-оздоровительной местности или курорта в границах зон округа их санитарной охраны;

4) принимают меры по охране используемых водных объектов, предотвращению их загрязнения и засорения, в том числе вследствие аварий и иных чрезвычайных ситуаций, а также охране водных биологических ресурсов, других объектов животного и растительного мира;

5) соблюдают иные требования, установленные водным законодательством и законодательством в области охраны окружающей среды.

7.3. При использовании водных объектов для рекреационных целей запрещаются:

1) сброс в водные объекты и захоронение в них отходов производства и потребления, в том числе выведенных из эксплуатации судов и иных плавучих средств (их частей и механизмов);

2) захоронение в водных объектах ядерных материалов, радиоактивных веществ;

3) сброс в водные объекты сточных вод, содержание в которых радиоактивных веществ, пестицидов, агрохимикатов и других опасных для здоровья человека веществ и соединений превышает нормативы допустимого воздействия на водные объекты;

4) нарушение специального режима осуществления хозяйственной и иной деятельности на прибрежной защитной полосе водного объекта, водоохранной зоне водного объекта.

Собственники водных объектов осуществляют мероприятия по охране водных объектов, предотвращению их загрязнения, засорения и истощения вод, а также меры по ликвидации последствий указанных явлений. Охрана водных объектов, находящихся в федеральной собственности, собственности субъектов

Российской Федерации, собственности муниципальных образований, осуществляется исполнительными органами государственной власти или органами местного самоуправления в пределах их полномочий в соответствии со статьями 24-27 Водного кодекса Российской Федерации.

7.4. К полномочиям органов местного самоуправления в отношении водных объектов, находящихся в собственности муниципальных образований, относятся:

- 1) владение, пользование, распоряжение такими водными объектами;
- 2) осуществление мер по предотвращению негативного воздействия вод и ликвидации его последствий;
- 3) осуществление мер по охране таких водных объектов;
- 4) установление ставок платы за пользование такими водными объектами, порядка расчета и взимания этой платы;
- 5) утверждение правил использования водных объектов для рекреационных целей по согласованию с органами государственной власти субъектов Российской Федерации.

8. Иные требования, необходимые для использования и охраны водных объектов или их частей для рекреационных целей

8.1. Использование акватории водных объектов, необходимой для эксплуатации пляжей правообладателями земельных участков, находящихся в государственной или муниципальной собственности и расположенных в границах береговой полосы водного объекта общего пользования, а также для рекреационных целей физкультурно-спортивными организациями, организациями отдыха детей и их оздоровления, туроператорами или турагентами, осуществляющими свою деятельность в соответствии с федеральными законами, организованного отдыха ветеранов, граждан пожилого возраста, инвалидов, осуществляется на основании договора водопользования, заключаемого без проведения аукциона.

8.2. Архитектурно-строительное проектирование, строительство, реконструкция, ввод в эксплуатацию и эксплуатация зданий, строений, сооружений для рекреационных целей, в том числе для обустройства пляжей на территории муниципального образования город-курорт Геленджик, осуществляются в соответствии с водным законодательством и законодательством о градостроительной деятельности.

8.3. Пользователями зон отдыха и других территорий, включая пляжи, связанных с использованием водных объектов или их частей для рекреационных целей, обеспечивается круглогодичное видеонаблюдение всей береговой полосы и акватории. Обеспечивается установка камер видеонаблюдения с соответствующими техническими характеристиками для подключения к системе «Безопасный город». Обеспечивается работа стационарной громкой связи.

8.4. Установление границ водоохранных зон и границ прибрежных

защитных полос водных объектов, включая обозначение на местности посредством специальных информационных знаков на территориях, используемых для рекреационных целей (туризма, физической культуры и спорта, организации отдыха и укрепления здоровья граждан, в том числе организации отдыха детей и их оздоровления), осуществляется в порядке, установленном Правительством Российской Федерации.

8.5. При использовании водных объектов физические лица, юридические лица осуществляют водохозяйственные мероприятия в соответствии с Кодексом об административных правонарушениях Российской Федерации и другими федеральными законами, а также правилами охраны поверхностных водных объектов и правилами охраны подземных водных объектов, утвержденными Правительством Российской Федерации.

8.6. Пользователи зон отдыха и других территорий, включая пляжи, связанных с использованием водных объектов или их частей для рекреационных целей, при организации пляжного отдыха должны учитывать положения приказа министерства курортов, туризма и олимпийского наследия Краснодарского края от 19 апреля 2021 года № 65 «Об утверждении Методических рекомендаций (стандарта) по организации пляжного отдыха в Краснодарском крае».

А.А. Магалов, начальник управления курортами и туризмом администрации муниципального образования город-курорт Геленджик

Приложение 2

УТВЕРЖДЕН

постановлением администрации
муниципального образования
город-курорт Геленджик
от 04.12.2025 № 2575

ПЕРЕЧЕНЬ

участков берега с прилегающей к ним акваторией на
водных объектах общего пользования для купания
граждан, расположенных в границах муниципального
образования город-курорт Геленджик

№ п/п	Место расположения пляжа (пространственные границы береговой полосы)	Географические координаты WGS-84		
		№ т.	Широта	Долгота
1	2	3	4	5

1	2	3	4	5
1	с. Кабардинка, пляж «Виктория»	т.1.	44°40'2.54"C	37°54'43.33"B
		т.2.	44°40'0.32"C	37°54'46.53"B
2	с. Кабардинка, пляж Черноморской здравницы «Кабардинка»	т.1.	44°39'26.40"C	37°55'16.29"B
		т.2.	44°39'22.58"C	37°55'25.13"B
3	с. Кабардинка, пляж «Акрополь»	т.1.	44°39'22.09"C	37°55'26.36"B
		т.2.	44°39'18.36"C	37°55'28.76"B
4	с. Кабардинка, пляж «Спутник»	т.1.	44°39'16.47"C	37°55'30.43"B
		т.2.	44°39'14.55"C	37°55'32.42"B
5	с. Кабардинка, пляж «Альбатрос»	т.1.	44°39'12.65"C	37°55'36.10"B
		т.2.	44°39'11.65"C	37°55'37.83"B
6	с. Кабардинка, пляж «Сигнал»	т.1.	44°39'11.43"C	37°55'38.21"B
		т.2.	44°39'7.28"C	37°55'42.19"B
7	с. Кабардинка, пляж «Коралл»	т.1.	44°39'7.28"C	37°55'42.19"B
		т.2.	44°39'4.91"C	37°55'44.65"B
8	с. Кабардинка, пляж «Старт Энерджи»	т.1.	44°39'4.13"C	37°55'45.04"B
		т.2.	44°39'1.70"C	37°55'47.57"B
9	с. Кабардинка, пляж «Солнечный»	т.1.	44°39'1.87"C	37°55'49.01"B
		т.2.	44°39'0.12"C	37°55'50.92"B
10	с. Кабардинка, пляж «Дружных»	т.1.	44°38'59.14"C	37°55'51.88"B
		т.2.	44°38'57.74"C	37°55'52.60"B
11	с. Кабардинка, пляж «Ласточка»	т.1.	44°38'57.67"C	37°55'52.61"B
		т.2.	44°38'57.08"C	37°55'52.82"B
12	с. Кабардинка, пляж «Центральный»	т.1.	44°38'55.05"C	37°55'53.15"B
		т.2.	44°38'53.54"C	37°55'53.42"B
13	с. Кабардинка, пляж «Метро»	т.1.	44°38'51.33"C	37°55'53.53"B
		т.2.	44°38'49.49"C	37°55'53.62"B
14	с. Кабардинка, пляж «Надым»	т.1.	44°38'49.06"C	37°55'53.42"B
		т.2.	44°38'47.11"C	37°55'53.64"B
15	с. Кабардинка, пляж «Жемчужина моря»	т.1.	44°38'46.65"C	37°55'53.35"B
		т.2.	44°38'42.50"C	37°55'51.76"B
16	с. Кабардинка, пляж «Жемчужина моря 2»	т.1.	44°38'40.67"C	37°55'49.39"B
		т.2.	44°38'38.78"C	37°55'47.51"B
17	с. Кабардинка, пляж «Оазис»	т.1.	44°38'38.84"C	37°55'46.70"B
		т.2.	44°38'37.69"C	37°55'43.72"B
18	с. Кабардинка, пляж «Рыбстан»	т.1.	44°38'37.13"C	37°55'43.17"B
		т.2.	44°38'36.19"C	37°55'40.61"B
19	с. Кабардинка, пляж «Искра»	т.1.	44°38'35.50"C	37°55'38.73"B
		т.2.	44°38'34.39"C	37°55'35.84"B
20	с. Кабардинка, пляж «Хижина лесника»	т.1.	44°38'33.49"C	37°55'33.23"B
		т.2.	44°38'32.81"C	37°55'32.24"B
21	с. Кабардинка, пляж «Время дела»	т.1.	44°38'31.49"C	37°55'29.73"B
		т.2.	44°38'29.62"C	37°55'27.33"B
22	с. Кабардинка, пляж «Экспресс»	т.1.	44°38'22.12"C	37°55'9.58"B
		т.2.	44°38'21.87"C	37°55'5.33"B

1	2	3	4	5
23	с. Кабардинка, пляж «Прометей»	т.1.	44°38'21.36"C	37°55'0.06"B
		т.2.	44°38'18.91"C	37°54'53.10"B
24	с. Кабардинка, пляж «Тихий берег»	т.1.	44°38'19.25"C	37°54'52.29"B
		т.2.	44°38'17.64"C	37°54'49.50"B
25	с. Кабардинка, пляж «Приморский»	т.1.	44°38'15.66"C	37°54'42.77"B
		т.2.	44°38'13.89"C	37°54'39.98"B
26	с. Кабардинка, пляж «Надежда»	т.1.	44°38'11.33"C	37°54'34.20"B
		т.2.	44°38'7.01"C	37°54'28.27"B
27	г. Геленджик, пляж «Голубая бухта»	т.1.	44°34'35.59"C	37°58'48.56"B
		т.2.	44°34'33.79"C	37°58'52.26"B
28	г. Геленджик, пляж «им. Пирогова»	т.1.	44°34'7.62"C	37°59'33.12"B
		т.2.	44°34'6.84"C	37°59'36.42"B
29	г. Геленджик, пляж «Улетный берег»	т.1.	44°33'41.98"C	38° 1'15.95"B
		т.2.	44°33'36.74"C	38° 1'27.20"B
30	г. Геленджик, пляж «Тонкий мыс»	т.1.	44°33'58.97"C	38° 1'57.88"B
		т.2.	44°34'0.96"C	38° 1'52.93"B
31	г. Геленджик, пляж «Алые паруса»	т.1.	44°34'48.11"C	38° 1'23.11"B
		т.2.	44°34'50.70"C	38° 1'24.07"B
32	г. Геленджик, пляж «Русь»	т.1.	44°35'7.12"C	38° 2'3.28"B
		т.2.	44°35'7.59"C	38° 2'7.35"B
33	г. Геленджик, пляж «Солнечная»	т.1.	44°35'7.03"C	38° 2'34.09"B
		т.2.	44°35'7.70"C	38° 2'42.71"B
34	г. Геленджик, пляж «Лазуревый берег»	т.1.	44°35'6.73"C	38° 2'51.54"B
		т.2.	44°35'6.12"C	38° 2'55.77"B
35	г. Геленджик, пляж «Лазуревый берег 2»	т.1.	44°35'6.12"C	38° 2'55.88"B
		т.2.	44°35'4.64"C	38° 3'3.58"B
36	г. Геленджик, пляж «Герцена»	т.1.	44°34'55.95"C	38° 3'22.94"B
		т.2.	44°34'54.25"C	38° 3'27.20"B
37	г. Геленджик, пляж «Приветливый берег»	т.1.	44°34'52.07"C	38° 3'28.55"B
		т.2.	44°34'50.43"C	38° 3'31.82"B
38	г. Геленджик, пляж «Солнечный берег»	т.1.	44°34'47.84"C	38° 3'35.59"B
		т.2.	44°34'42.79"C	38° 3'42.73"B
49	г. Геленджик, пляж «Магнолия»	т.1.	44°34'40.53"C	38° 3'46.82"B
		т.2.	44°34'34.87"C	38° 3'55.38"B
40	г. Геленджик, пляж «Кавказ»	т.1.	44°34'28.37"C	38° 4'1.31"B
		т.2.	44°34'25.23"C	38° 4'4.51"B
41	г. Геленджик, пляж «Алеан»	т.1.	44°34'24.32"C	38° 4'5.72"B
		т.2.	44°34'22.64"C	38° 4'7.64"B
42	г. Геленджик, пляж «Ломоносова»	т.1.	44°34'20.52"C	38° 4'9.61"B
		т.2.	44°34'18.76"C	38° 4'11.79"B
43	г. Геленджик, пляж «Эдельвейс»	т.1.	44°34'18.66"C	38° 4'12.06"B
		т.2.	44°34'17.89"C	38° 4'12.98"B
44	г. Геленджик, пляж «Красная Талка»	т.1.	44°34'16.78"C	38° 4'12.06"B
		т.2.	44°34'13.21"C	38° 4'15.69"B

1	2	3	4	5
45	г. Геленджик, пляж «Мечта»	т.1.	44°34'11.71"C	38° 4'18.81"B
		т.2.	44°34'9.99"C	38° 4'19.81"B
46	г. Геленджик, пляж «Звездочка»	т.1.	44°34'9.67"C	38° 4'19.63"B
		т.2.	44°34'6.29"C	38° 4'21.53"B
47	г. Геленджик, пляж «Приморье»	т.1.	44°34'5.57"C	38° 4'20.93"B
		т.2.	44°34'0.66"C	38° 4'24.98"B
48	г. Геленджик, пляж «Приморье 2»	т.1.	44°33'59.09"C	38° 4'27.38"B
		т.2.	44°33'56.07"C	38° 4'29.87"B
49	г. Геленджик, пляж «Лермонтовский»	т.1.	44°33'52.96"C	38° 4'33.96"B
		т.2.	44°33'38.50"C	38° 4'33.04"B
50	г. Геленджик, пляж «Центральный»	т.1.	44°33'35.71"C	38° 4'32.08"B
		т.2.	44°33'34.15"C	38° 4'31.29"B
51	г. Геленджик, пляж «Дельфин»	т.1.	44°33'34.12"C	38° 4'31.29"B
		т.2.	44°33'24.70"C	38° 4'25.03"B
52	г. Геленджик, пляж «2к25»	т.1.	44°33'23.91"C	38° 4'20.40"B
		т.2.	44°33'20.78"C	38° 4'12.91"B
53	г. Геленджик, пляж «Багамы»	т.1.	44°33'19.96"C	38° 4'8.64"B
		т.2.	44°33'18.96"C	38° 4'2.00"B
54	г. Геленджик, пляж «Сады морей»	т.1.	44°33'20.24"C	38° 3'55.58"B
		т.2.	44°33'23.00"C	38° 3'41.83"B
55	г. Геленджик, пляж «Толстый мыс»	т.1.	44°33'23.07"C	38° 3'41.69"B
		т.2.	44°33'22.49"C	38° 3'34.38"B
56	г. Геленджик, пляж «Нива»	т.1.	44°33'22.43"C	38° 3'34.27"B
		т.2.	44°33'20.15"C	38° 3'29.92"B
57	г. Геленджик, пляж «Метрополь»	т.1.	44°33'17.45"C	38° 3'12.33"B
		т.2.	44°33'15.27"C	38° 3'6.90"B
58	с. Дивноморское, пляж «Южная цитадель»	т.1.	44°30'19.36"C	38° 7'4.82"B
		т.2.	44°30'16.92"C	38° 7'8.17"B
59	с. Дивноморское, пляж «Дивноморский»	т.1.	44°30'11.21"C	38° 7'29.67"B
		т.2.	44°30'5.69"C	38° 7'35.80"B
60	с. Дивноморское, пляж «Военный санаторий»	т.1.	44°29'58.44"C	38° 7'43.61"B
		т.2.	44°29'49.63"C	38° 7'52.84"B
61	с. Дивноморское, пляж «Энергетик»	т.1.	44°29'47.93"C	38° 7'55.21"B
		т.2.	44°29'44.20"C	38° 7'57.79"B
62	с. Дивноморское, пляж «Голубая даль»	т.1.	44°29'43.89"C	38° 7'57.82"B
		т.2.	44°29'39.41"C	38° 7'58.73"B
63	хут. Джанхот, пляж «Правый берег»	т.1.	44°27'45.48"C	38° 9'2.21"B
		т.2.	44°27'44.39"C	38° 9'5.46"B
64	хут. Джанхот, пляж «Левый берег»	т.1.	44°27'42.94"C	38° 9'6.93"B
		т.2.	44°27'40.54"C	38° 9'7.69"B
65	с. Прасковеевка, пляж «Скала Парус»	т.1.	44°26'8.88"C	38°11'21.69"B
		т.2.	44°26'6.48"C	38°11'25.13"B
66	с. Прасковеевка, пляж «Прасковеевский»	т.1.	44°26'4.78"C	38°11'26.75"B
		т.2.	44°26'2.14"C	38°11'28.98"B

1	2	3	4	5
67	с. Криница, пляж «Центральный»	т.1.	44°23'24.29"C	38°19'56.04"B
		т.2.	44°23'22.25"C	38°20'1.95"B
68	с. Криница, пляж «Криница» (детский)	т.1.	44°23'22.17"C	38°20'2.14"B
		т.2.	44°23'20.31"C	38°20'5.55"B
69	с. Криница, пляж «Спортивный лагерь»	т.1.	44°23'16.00"C	38°20'13.04"B
		т.2.	44°23'7.51"C	38°20'23.55"B
70	хут. Бетта, пляж «Бетта»	т.1.	44°22'17.48"C	38°23'42.10"B
		т.2.	44°22'16.08"C	38°23'46.89"B
71	с. Архипо-Осиповка, пляж «Правый мыс»	т.1.	44°21'19.43"C	38°31'5.12"B
		т.2.	44°21'18.82"C	38°31'10.02"B
72	с. Архипо-Осиповка, пляж «Вулан»	т.1.	44°21'24.06"C	38°31'22.21"B
		т.2.	44°21'25.43"C	38°31'24.06"B
73	с. Архипо-Осиповка, пляж «Архипо-Осиповка»	т.1.	44°21'28.77"C	38°31'36.09"B
		т.2.	44°21'28.36"C	38°31'43.02"B
74	с. Архипо-Осиповка, пляж «Центральный»	т.1.	44°21'28.64"C	38°31'47.42"B
		т.2.	44°21'25.68"C	38°32'0.91"B

А.А. Магалов, начальник управления курортами и туризмом администрации муниципального образования город-курорт Геленджик

Приложение 3

УТВЕРЖДЕН

постановлением администрации
муниципального образования
город-курорт Геленджик
от 04.12.2025 № 2575

ПЕРЕЧЕНЬ

участков берега с прилегающей к ним акваторией
Черного моря на водных объектах общего
пользования, расположенных в границах
муниципального образования город-курорт
Геленджик, для использования водных объектов в
целях размещения на акватории мостков, понтонов,
платформ, которые используются в целях
организации для граждан духовных практик,
солнечных и воздушных ванн, профессиональной
фотосъемки; для причаливания плавательных

средств; размещения иных объектов
(спортивные сооружения, фонтаны и др.),

используемых в рекреационных целях

№ п/п	Место расположения пляжа (пространственные границы береговой полосы)	Географические координаты WGS-84		
		№ т.	Широта	Долгота
1	2	3	4	5
1	с. Кабардинка, в районе пляжной территории «Акрополь»	т.1.	44°39'16.96"C	37°55'29.83"B
		т.2.	44°39'16.62"C	37°55'29.98"B
2	с. Кабардинка, в районе спасательной станции	т.1.	44°38'52.25"C	37°55'53.53"B
		т.2.	44°38'51.68"C	37°55'53.52"B
3	с. Кабардинка, в районе пляжной территории «Жемчужина моря»	т.1.	44°38'42.54"C	37°55'51.38"B
		т.2.	44°38'40.71"C	37°55'49.73"B
4	с. Кабардинка, в районе пляжной территории «Хижина Лесника»	т.1.	44°38'34.45"C	37°55'35.49"B
		т.2.	44°38'33.89"C	37°55'34.52"B
5	с. Кабардинка, в районе пляжной территории «Надежда»	т.1.	44°38'6.71"C	37°54'27.84"B
		т.2.	44°38'3.49"C	37°54'23.64"B
6	г. Геленджик, в районе пляжной территории «Улетный берег»	т.1.	44°33'43.16"C	38° 1'12.78"B
		т.2.	44°33'42.89"C	38° 1'13.97"B
7	г. Геленджик, в районе пляжной территории «Тонкий мыс»	т.1.	44°34'3.40"C	38° 1'50.36"B
		т.2.	44°34'4.82"C	38° 1'49.19"B
8	г. Геленджик, в районе пляжной территории «Солнечная»	т.1.	44°35'7.64"C	38° 2'44.92"B
		т.2.	44°35'7.66"C	38° 2'45.75"B
9	г. Геленджик, в районе пляжной территории «Лазуревый берег»	т.1.	44°35'6.96"C	38° 2'48.73"B
		т.2.	44°35'6.91"C	38° 2'49.50"B
10	г. Геленджик, в районе ул. Лазурной	т.1.	44°34'57.10"C	38° 3'20.07"B
		т.2.	44°34'56.21"C	38° 3'21.95"B
11	г. Геленджик, в районе пляжной территории «Приветливый берег»	т.1.	44°34'52.94"C	38° 3'26.45"B
		т.2.	44°34'52.74"C	38° 3'26.91"B
12	г. Геленджик, в районе пляжной территории «Магнолия»	т.1.	44°34'41.72"C	38° 3'45.04"B
		т.2.	44°34'41.50"C	38° 3'45.38"B
13	г. Геленджик, в районе пляжной территории «Кавказ»	т.1.	44°34'29.47"C	38° 3'59.73"B
		т.2.	44°34'29.26"C	38° 4'0.10"B
14	г. Геленджик, в районе пляжной территории «Приморье»	т.1.	44°34'0.13"C	38° 4'24.91"B
		т.2.	44°33'59.05"C	38° 4'26.02"B
15	г. Геленджик, в районе пляжной территории «Саламандра»	т.1.	44°33'55.66"C	38° 4'31.00"B
		т.2.	44°33'52.81"C	38° 4'32.75"B
16	г. Геленджик, в районе пляжной территории «Нива»	т.1.	44°33'19.44"C	38° 3'27.99"B
		т.2.	44°33'19.24"C	38° 3'27.11"B

1	2	3	4	5
17	г. Геленджик, в районе пляжной территории «Метрополь»	т.1.	44°33'14.88"C	38° 3'6.94"B
		т.2.	44°33'14.00"C	38° 3'6.32"B
18	с. Дивноморское, в районе причала №97	т.1.	44°30'11.71"C	38° 7'24.90"B
		т.2.	44°30'11.90"C	38° 7'26.79"B
19	с. Дивноморское, в районе пляжной территории «Дивноморский»	т.1.	44°30'3.70"C	38° 7'36.84"B
		т.2.	44°30'2.89"C	38° 7'36.97"B
20	с. Дивноморское, в районе пляжной территории «Энергетик»	т.1.	44°29'49.77"C	38° 7'53.83"B
		т.2.	44°29'48.07"C	38° 7'54.97"B
21	хут. Джанхот, в районе пляжной территории «Джанхот»	т.1.	44°27'46.25"C	38° 8'57.89"B
		т.2.	44°27'45.39"C	38° 8'59.42"B
22	с. Прасковеевка, в районе пляжной территории «Прасковеевка»	т.1.	44°26'0.55"C	38°11'29.72"B
		т.2.	44°25'59.82"C	38°11'30.22"B
23	с. Криница, в районе пляжной территории «Криница»	т.1.	44°23'23.78"C	38°19'49.95"B
		т.2.	44°23'23.87"C	38°19'52.75"B
24	хут. Бетта, в районе пляжной территории «Бетта»	т.1.	44°22'17.12"C	38°23'38.81"B
		т.2.	44°22'17.25"C	38°23'39.45"B
25	с. Архипо-Осиповка, в районе пляжной территории «Правый мыс»	т.1.	44°21'18.29"C	38°31'11.35"B
		т.2.	44°21'18.04"C	38°31'11.76"B
26	с. Архипо-Осиповка, в районе пляжной территории «Архипо-Осиповка»	т.1.	44°21'28.51"C	38°31'33.27"B
		т.2.	44°21'28.65"C	38°31'35.62"B
27	с. Архипо-Осиповка, в районе центрального причала	т.1.	44°21'28.69"C	38°31'44.42"B
		т.2.	44°21'28.70"C	38°31'45.11"B
28	с. Архипо-Осиповка, вблизи устья реки Тешебс	т.1.	44°21'24.68"C	38°32'2.53"B
		т.2.	44°21'24.21"C	38°32'3.45"B

А.А. Магалов, начальник управления курортами и туризмом администрации муниципального образования город-курорт Геленджик



**АДМИНИСТРАЦИЯ МУНИЦИПАЛЬНОГО ОБРАЗОВАНИЯ
ГОРОД-КУРОРТ ГЕЛЕНДЖИК**

ПОСТАНОВЛЕНИЕ

от 4 декабря 2025 года

№ 2576

г. Геленджик

**Об установлении публичного
сервитута**

На основании ходатайства АО «Электросети Кубани» от 11 ноября 2024 года №01-15142, в целях строительства и эксплуатации объекта «Строительство трансформаторной подстанции, строительство ЛЭП-10 кВ, строительство ЛЭП-0.4 кВ в соответствии с договорами на ТП № 2-34-20-3249, 2-34-20-3261», руководствуясь статьями 23, 39.43 Земельного кодекса Российской Федерации, Федеральным законом от 6 октября 2003 года №131-ФЗ «Об общих принципах организации местного самоуправления в Российской Федерации», Федеральным законом от 20 марта 2025 года №33-ФЗ «Об общих принципах организации местного самоуправления в единой системе публичной власти», Законом Краснодарского края от 5 ноября 2002 года №532-КЗ «Об основах регулирования земельных отношений в Краснодарском крае» (в редакции Закона Краснодарского края от 30 октября 2025 года №5426-КЗ), статьями 8, 33, 72 Устава муниципального образования городской округ город-курорт Геленджик Краснодарского края, п о с т а н о в л я ю:

1. Установить публичный сервитут сроком на 10 лет в целях строительства и эксплуатации объекта «Строительство трансформаторной подстанции, строительство ЛЭП-10 кВ, строительство ЛЭП-0.4 кВ в соответствии с договорами на ТП № 2-34-20-3249, 2-34-20-3261»:

1) площадью 89 кв.м в отношении земельного участка, расположенного в границах кадастрового квартала 23:40:0603002 по адресу: Краснодарский край, г. Геленджик;

2) площадью 347 кв.м в отношении земельного участка, расположенного в границах кадастрового квартала 23:40:0602001 по адресу: Краснодарский край, г. Геленджик;

3) площадью 6535 кв.м в отношении земельного участка, расположенного в границах кадастрового квартала 23:40:0603000 по адресу: Краснодарский край, г. Геленджик;

4) площадью 1199 кв.м в отношении земельного участка, расположенного в границах кадастрового квартала 23:40:0501000 по адресу: Краснодарский край, г. Геленджик;

5) площадью 2609 кв.м в отношении земельного участка, расположенного в границах кадастрового квартала 23:40:0601004 по адресу: Краснодарский край, г. Геленджик.

2. Утвердить границы публичного сервитута в целях строительства и эксплуатации объекта «Строительство трансформаторной подстанции, строительство ЛЭП-10 кВ, строительство ЛЭП-0.4 кВ в соответствии с договорами на ТП № 2-34-20-3249, 2-34-20-3261» (прилагается).

3. Определить:

1) срок, в течение которого использование земельных участков (их частей) и (или) расположенных на них объектов недвижимого имущества в соответствии с их разрешенным использованием будет невозможно или существенно затруднено в связи с осуществлением сервитута, – не предусмотрен;

2) что установление зон с особыми условиями использования территорий и содержание ограничений прав на земельные участки в границах таких зон будет осуществлено в соответствии с постановлением Правительства Российской Федерации от 24 февраля 2009 года №160 «О порядке установления охранных зон объектов электросетевого хозяйства и особых условий использования земельных участков, расположенных в границах таких зон»;

3) что порядок расчета и внесения платы за публичный сервитут, устанавливаемый в отношении земельных участков и (или) земель кадастровая стоимость которых не определена, размер платы за публичный сервитут рассчитывается пропорционально площади земельного участка и (или) земель в установленных границах публичного сервитута и в соответствии с Федеральным законом от 29 июля 1998 года №135-ФЗ «Об оценочной деятельности в Российской Федерации» и методическими рекомендациями, утверждаемыми федеральным органом исполнительной власти, осуществляющим функции по выработке государственной политики и нормативно-правовому регулированию в сфере земельных отношений исходя из среднего уровня кадастровой стоимости земельных участков по городскому округу;

4) срок и график ремонтно-эксплуатационных работ по обслуживанию инженерного сооружения (при необходимости) – ежегодно с 1 января по 31 декабря.

4. Акционерное общество «Электросети Кубани» обязано привести земельные участки, указанные в пункте 1 постановления, в состояние, пригодное для их использования в соответствии с разрешенным использованием, в срок не позднее чем 3 месяца после завершения эксплуатации инженерных сетей, для размещения которых был установлен публичный сервитут.

5. Управлению архитектуры и градостроительства администрации муниципального образования город-курорт Геленджик (Бессонов) направить копию настоящего постановления и графическое описание местоположения границ публичного сервитута в управление Федеральной службы

государственной регистрации, кадастра и картографии по Краснодарскому краю в установленном законом порядке.

6. Опубликовать настоящее постановление в печатном средстве массовой информации «Официальный вестник органов местного самоуправления муниципального образования город-курорт Геленджик» и разместить на официальном сайте администрации муниципального образования город-курорт Геленджик в информационно-телекоммуникационной сети «Интернет» (admigel.ru).

7. Контроль за выполнением настоящего постановления возложить на заместителя главы муниципального образования город-курорт Геленджик Антипова В.В.

8. Постановление вступает в силу со дня его подписания.

А.А. Богодистов, глава муниципального
образования город-курорт Геленджик

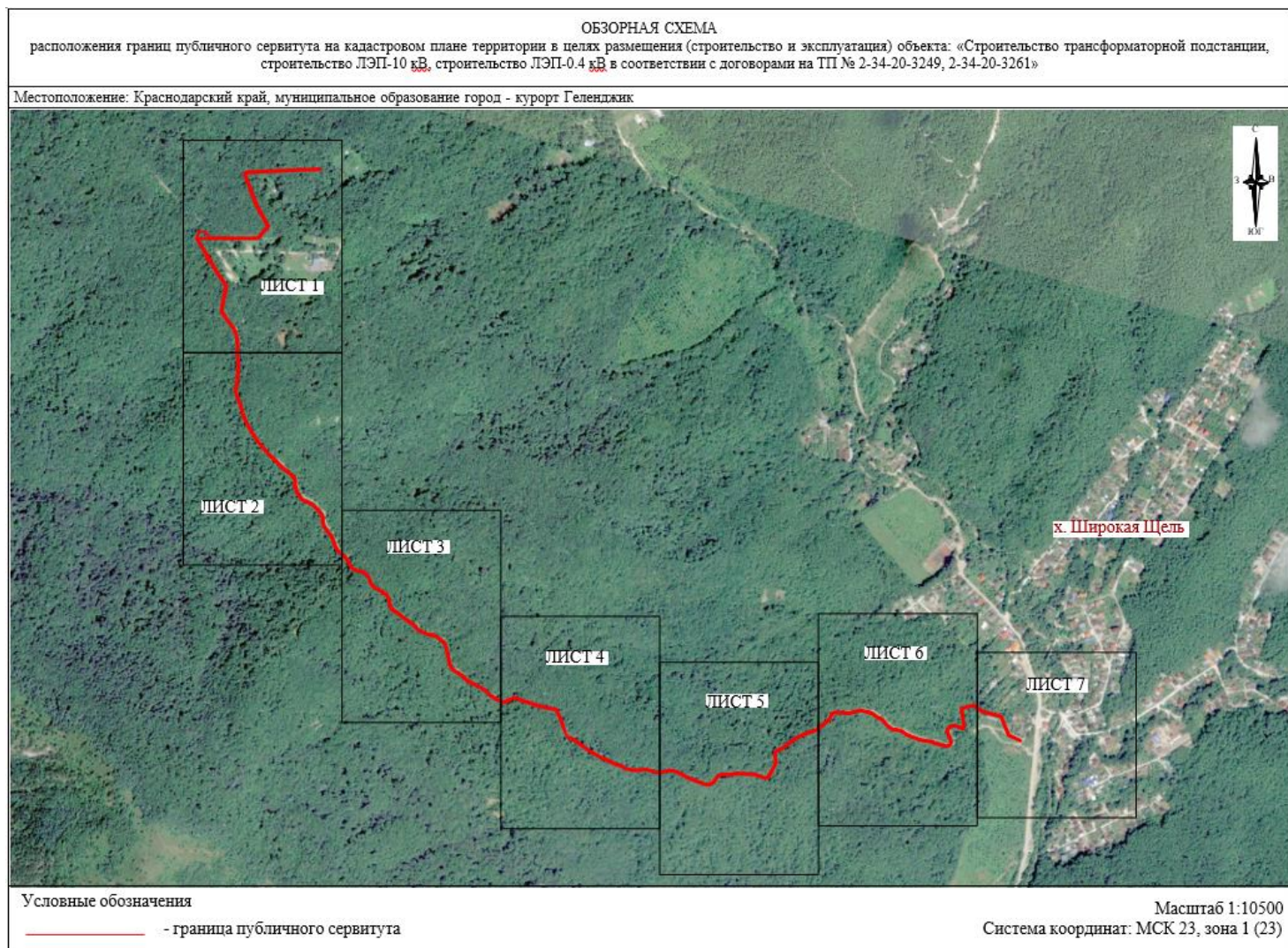
Приложение

УТВЕРЖДЕНЫ

постановлением администрации
муниципального образования
город-курорт Геленджик
от 04.12.2025 № 2576

ГРАНИЦЫ публичного сервитута в целях строительства и эксплуатации объекта «Строительство трансформаторной подстанции, строительство ЛЭП-10 кВ, строительство ЛЭП-0.4 кВ в соответствии с договорами на ТП № 2-34-20-3249, 2-34-20-3261»

Обзорная схема



СХЕМА

расположения границ публичного сервитута на кадастровом плане территории в целях размещения (строительство и эксплуатация) объекта: «Строительство трансформаторной подстанции, строительство ЛЭП-10 кВ, строительство ЛЭП-0.4 кВ в соответствии с договорами на ТП № 2-34-20-3249, 2-34-20-3261»

Местоположение: Краснодарский край, муниципальное образование город - курорт Геленджик

Площадь публичного сервитута объекта: 10 779 кв.м



Лист 3, всего листов 7

Условные обозначения приведены на листе 7

Масштаб 1:2000

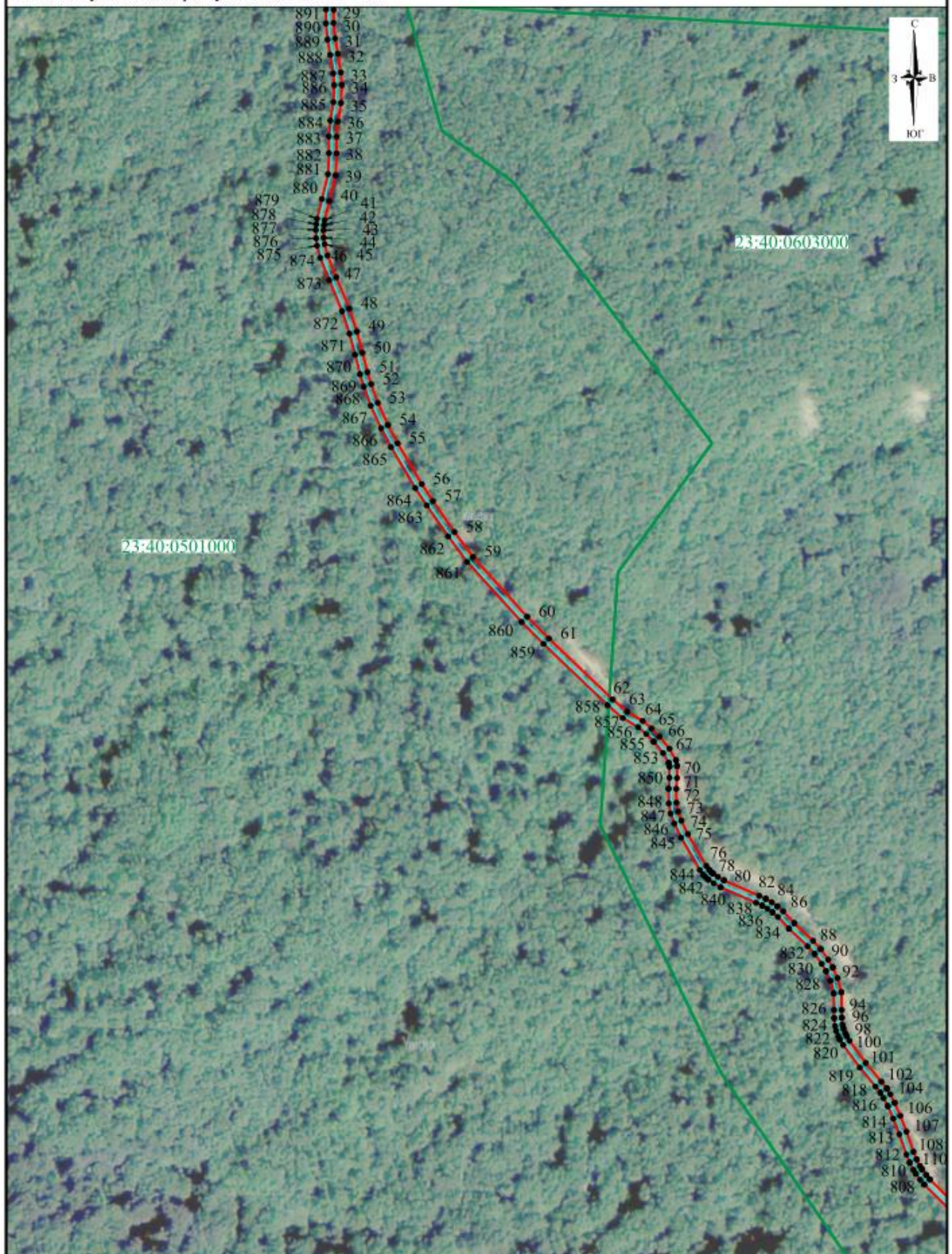
Система координат: МСК 23, зона 1 (23)

СХЕМА

расположения границ публичного сервитута на кадастровом плане территории в целях размещения (строительство и эксплуатация) объекта: «Строительство трансформаторной подстанции, строительство ЛЭП-10 кВ, строительство ЛЭП-0.4 кВ в соответствии с договорами на ТП № 2-34-20-3249, 2-34-20-3261»

Местоположение: Краснодарский край, муниципальное образование город - курорт Геленджик

Площадь публичного сервитута объекта: 10 779 кв.м

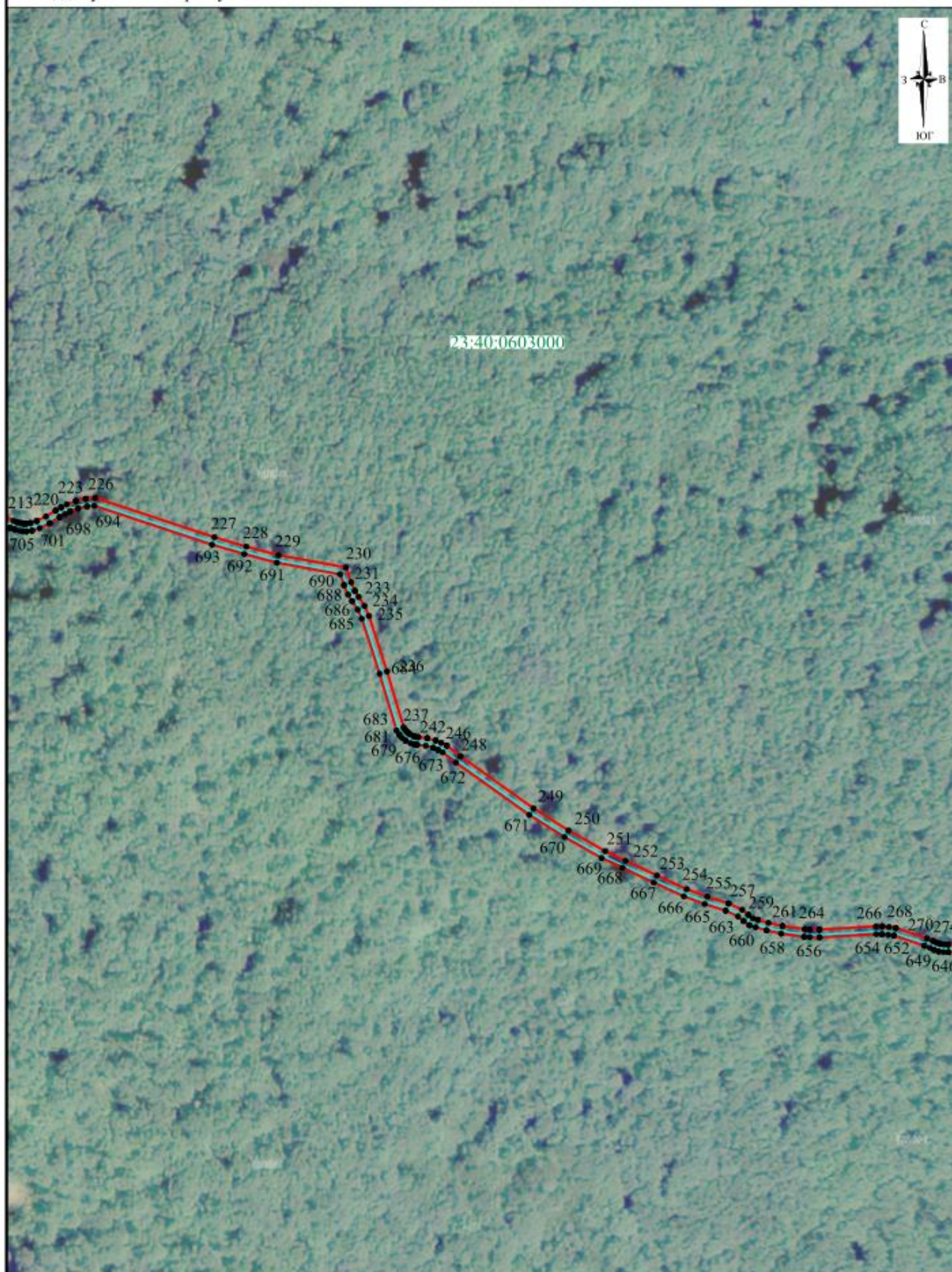


СХЕМА

расположения границ публичного сервитута на кадастровом плане территории в целях размещения (строительство и эксплуатация) объекта: «Строительство трансформаторной подстанции, строительство ЛЭП-10 кВ, строительство ЛЭП-0.4 кВ в соответствии с договорами на ТП № 2-34-20-3249, 2-34-20-3261»

Местоположение: Краснодарский край, муниципальное образование город - курорт Геленджик

Площадь публичного сервитута объекта: 10 779 кв.м



СХЕМА

расположения границ публичного сервитута на кадастровом плане территории в целях размещения (строительство и эксплуатация) объекта: «Строительство трансформаторной подстанции, строительство ЛЭП-10 кВ, строительство ЛЭП-0.4 кВ в соответствии с договорами на ТП № 2-34-20-3249, 2-34-20-3261»

Местоположение: Краснодарский край, муниципальное образование город - курорт Геленджик

Площадь публичного сервитута объекта: 10 779 кв.м

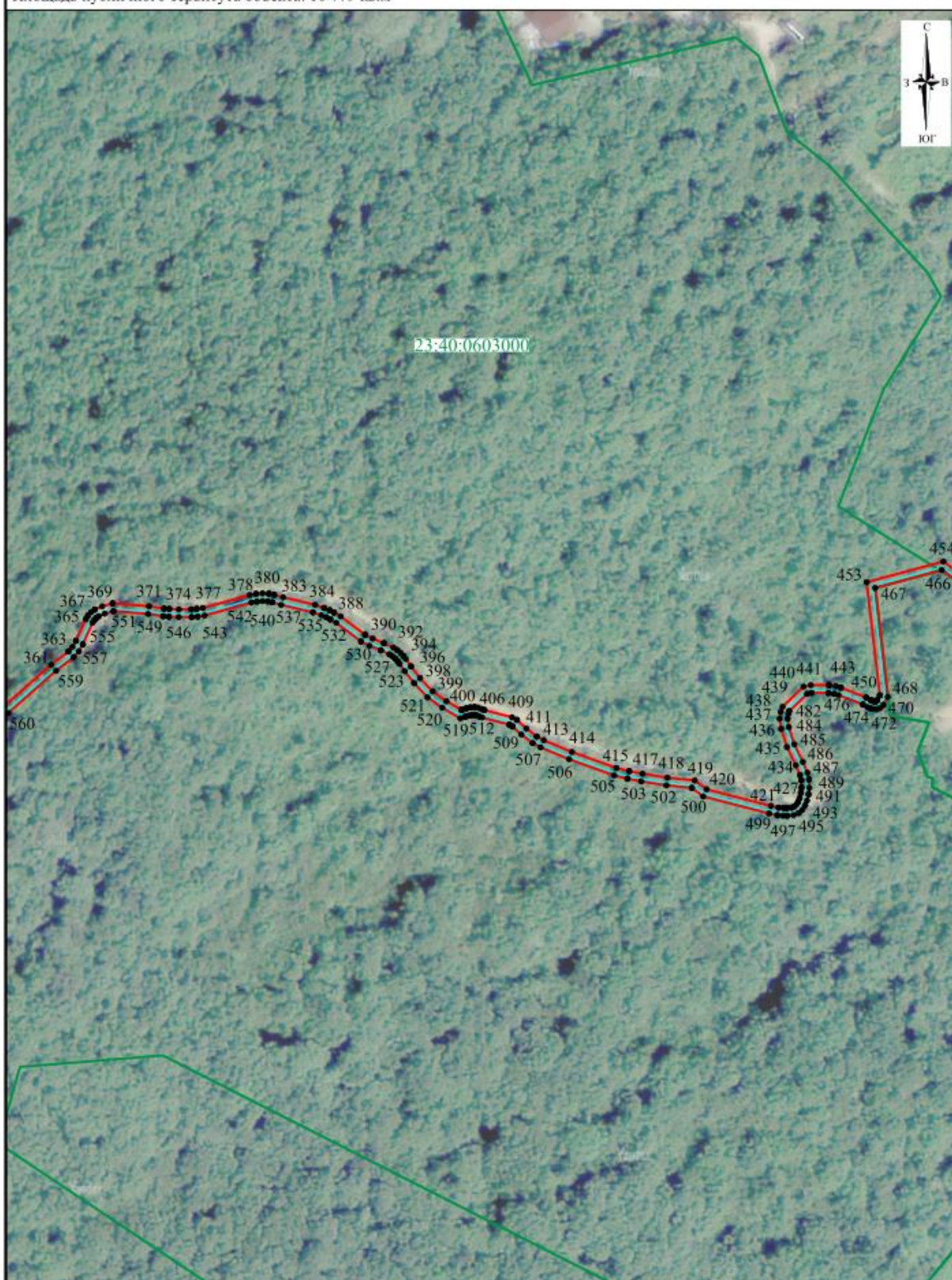


СХЕМА

расположения границ публичного сервитута на кадастровом плане территории в целях размещения (строительство и эксплуатация) объекта: «Строительство трансформаторной подстанции, строительство ЛЭП-10 кВ, строительство ЛЭП-0.4 кВ в соответствии с договорами на ТП № 2-34-20-3249, 2-34-20-3261»

Местоположение: Краснодарский край, муниципальное образование город - курорт Геленджик

Площадь публичного сервитута объекта: 10 779 кв.м



Лист 6, всего листов 7

Условные обозначения приведены на листе 7

Масштаб 1:2000

Система координат: МСК 23, зона 1 (23)

СХЕМА

расположения границ публичного сервитута на кадастровом плане территории в целях размещения (строительство и эксплуатация) объекта: «Строительство трансформаторной подстанции, строительство ЛЭП-10 кВ, строительство ЛЭП-0,4 кВ в соответствии с договорами на ТП № 2-34-20-3249, 2-34-20-3261»

Местоположение: Краснодарский край, муниципальное образование город - курорт Геленджик

Площадь публичного сервитута объекта: 10 779 кв.м



Условные обозначения:

- - проектные границы публичного сервитута
- - проектное местоположение инженерного сооружения (КЛ 10 кВ)
- - проектное местоположение инженерного сооружения (КЛ 0,4 кВ)
- - проектное местоположение инженерного сооружения (КТП 250/10/0,4 кВ)
- - проектное местоположение инженерного сооружения (РУ 0,4кВ)
- - границы кадастровых кварталов, сведения о которых содержатся в ЕГРН
- 23:40:0603002 - номер кадастрового квартала
- 1 - характерные точки границы публичного сервитута
- х. Широкая Щель - наименование населенного пункта

Описание местоположения границ

Раздел 1

Сведения об объекте		
№ п/п	Характеристики объекта	Описание характеристик
1	2	3
1	Местоположение объекта	Краснодарский край, город-курорт Геленджик городской округ
2	Площадь объекта +/- величина погрешности определения площади (Р+/- Дельта Р)	10779 кв.м ± 106.04 кв.м
3	Иные характеристики объекта	<p>Публичный сервитут устанавливается в целях размещения (строительство и эксплуатация) объекта: «Строительство трансформаторной подстанции, строительство ЛЭП-10 кВ, строительство ЛЭП-0.4 кВ в соответствии с договорами на ТП № 2-34-20-3249, 2-34-20-3261».</p> <p>Срок публичного сервитута: 49 лет. Владелец публичного сервитута: Акционерное общество «Электросети Кубани» (АО «Электросети Кубани»); ИНН 2308139496, ОГРН 1072308013821, почтовый адрес: Российская Федерация, 350033, Краснодарский край, г. Краснодар, переулок Переправный, дом 13, офис 103А.</p>

Раздел 2

Сведения о местоположении границ объекта					
1. Система координат <u>МСК-23, зона 1</u>					
2. Сведения о характерных точках границ объекта					
Обозначение характерных точек границ	Координаты, м		Метод определения координат характерной точки	Средняя квадратическая погрешность положения характерной точки (M _p), м	Описание обозначения точки местности (при наличии)
	X	Y			
1	2	3	4	5	6
1	427143.17	1313526.86	Аналитический метод	0.50	—
2	427147.00	1313528.08	Аналитический метод	0.50	—
3	427150.74	1313531.69	Аналитический метод	0.50	—
4	427157.77	1313704.33	Аналитический метод	0.50	—
5	427154.77	1313704.46	Аналитический метод	0.50	—
6	427147.61	1313533.94	Аналитический метод	0.50	—
7	427141.28	1313530.83	Аналитический метод	0.50	—
8	427074.33	1313556.47	Аналитический метод	0.50	—
9	427023.60	1313584.19	Аналитический метод	0.50	—
10	426993.62	1313559.84	Аналитический метод	0.50	—
11	426994.23	1313442.80	Аналитический метод	0.50	—
12	426994.27	1313418.31	Аналитический метод	0.50	—
13	426993.62	1313418.31	Аналитический метод	0.50	—
14	426967.98	1313434.58	Аналитический метод	0.50	—
15	426945.93	1313448.19	Аналитический метод	0.50	—
16	426919.87	1313462.77	Аналитический метод	0.50	—
17	426914.22	1313466.21	Аналитический метод	0.50	—
18	426886.53	1313485.17	Аналитический метод	0.50	—
19	426883.48	1313486.26	Аналитический метод	0.50	—

1	2	3	4	5	6
20	426825.68	1313475.07	Аналитический метод	0.50	—
21	426787.88	1313502.20	Аналитический метод	0.50	—
22	426779.43	1313507.16	Аналитический метод	0.50	—
23	426774.39	1313508.31	Аналитический метод	0.50	—
24	426769.45	1313509.70	Аналитический метод	0.50	—
25	426759.84	1313511.58	Аналитический метод	0.50	—
26	426752.16	1313512.68	Аналитический метод	0.50	—
27	426747.63	1313512.95	Аналитический метод	0.50	—
28	426743.01	1313512.88	Аналитический метод	0.50	—
29	426729.94	1313511.85	Аналитический метод	0.50	—
30	426724.74	1313511.82	Аналитический метод	0.50	—
31	426718.65	1313512.44	Аналитический метод	0.50	—
32	426712.67	1313513.48	Аналитический метод	0.50	—
33	426705.27	1313514.67	Аналитический метод	0.50	—
34	426700.35	1313515.06	Аналитический метод	0.50	—
35	426693.28	1313514.73	Аналитический метод	0.50	—
36	426685.96	1313513.51	Аналитический метод	0.50	—
37	426679.97	1313512.96	Аналитический метод	0.50	—
38	426673.49	1313513.01	Аналитический метод	0.50	—
39	426664.83	1313512.63	Аналитический метод	0.50	—
40	426654.77	1313510.15	Аналитический метод	0.50	—
41	426647.15	1313508.28	Аналитический метод	0.50	—
42	426645.25	1313508.03	Аналитический метод	0.50	—
43	426643.21	1313507.88	Аналитический метод	0.50	—
44	426640.30	1313507.94	Аналитический метод	0.50	—
45	426637.72	1313508.28	Аналитический метод	0.50	—
46	426633.30	1313509.44	Аналитический метод	0.50	—
47	426624.71	1313512.90	Аналитический метод	0.50	—
48	426612.41	1313518.00	Аналитический метод	0.50	—
49	426603.41	1313520.98	Аналитический метод	0.50	—
50	426594.99	1313523.20	Аналитический метод	0.50	—
51	426587.41	1313525.13	Аналитический метод	0.50	—
52	426582.65	1313526.59	Аналитический метод	0.50	—
53	426575.33	1313529.21	Аналитический метод	0.50	—
54	426566.61	1313533.20	Аналитический метод	0.50	—
55	426559.39	1313537.01	Аналитический метод	0.50	—
56	426543.38	1313546.49	Аналитический метод	0.50	—
57	426536.65	1313550.90	Аналитический метод	0.50	—
58	426524.54	1313559.34	Аналитический метод	0.50	—
59	426514.67	1313566.64	Аналитический метод	0.50	—
60	426491.21	1313587.91	Аналитический метод	0.50	—
61	426482.63	1313596.46	Аналитический метод	0.50	—
62	426458.63	1313621.55	Аналитический метод	0.50	—
63	426453.81	1313627.26	Аналитический метод	0.50	—
64	426450.21	1313633.35	Аналитический метод	0.50	—
65	426447.25	1313636.83	Аналитический метод	0.50	—
66	426444.03	1313639.93	Аналитический метод	0.50	—
67	426439.28	1313643.86	Аналитический метод	0.50	—
68	426434.77	1313646.44	Аналитический метод	0.50	—
69	426432.53	1313646.87	Аналитический метод	0.50	—
70	426427.73	1313646.83	Аналитический метод	0.50	—
71	426423.48	1313646.53	Аналитический метод	0.50	—
72	426418.05	1313646.59	Аналитический метод	0.50	—
73	426414.56	1313647.21	Аналитический метод	0.50	—
74	426410.99	1313648.56	Аналитический метод	0.50	—
75	426405.67	1313651.11	Аналитический метод	0.50	—
76	426393.19	1313658.35	Аналитический метод	0.50	—
77	426391.59	1313659.51	Аналитический метод	0.50	—
78	426390.85	1313660.22	Аналитический метод	0.50	—
79	426390.19	1313661.01	Аналитический метод	0.50	—
80	426388.88	1313662.88	Аналитический метод	0.50	—
81	426387.47	1313665.33	Аналитический метод	0.50	—
82	426381.41	1313679.17	Аналитический метод	0.50	—
83	426380.25	1313681.73	Аналитический метод	0.50	—
84	426378.89	1313684.05	Аналитический метод	0.50	—
85	426377.27	1313686.28	Аналитический метод	0.50	—
86	426375.29	1313688.58	Аналитический метод	0.50	—

1	2	3	4	5	6
87	426370.59	1313692.98	Аналитический метод	0.50	—
88	426363.69	1313700.34	Аналитический метод	0.50	—
89	426360.46	1313703.32	Аналитический метод	0.50	—
90	426356.30	1313706.27	Аналитический метод	0.50	—
91	426353.18	1313708.09	Аналитический метод	0.50	—
92	426349.02	1313709.98	Аналитический метод	0.50	—
93	426343.47	1313711.45	Аналитический метод	0.50	—
94	426336.49	1313711.59	Аналитический метод	0.50	—
95	426333.46	1313711.63	Аналитический метод	0.50	—
96	426330.70	1313711.93	Аналитический метод	0.50	—
97	426329.23	1313712.29	Аналитический метод	0.50	—
98	426327.47	1313712.97	Аналитический метод	0.50	—
99	426326.32	1313713.52	Аналитический метод	0.50	—
100	426324.40	1313714.65	Аналитический метод	0.50	—
101	426315.68	1313721.04	Аналитический метод	0.50	—
102	426308.31	1313727.17	Аналитический метод	0.50	—
103	426305.67	1313729.32	Аналитический метод	0.50	—
104	426303.30	1313730.70	Аналитический метод	0.50	—
105	426300.00	1313732.42	Аналитический метод	0.50	—
106	426294.88	1313734.64	Аналитический метод	0.50	—
107	426288.63	1313737.06	Аналитический метод	0.50	—
108	426280.72	1313739.81	Аналитический метод	0.50	—
109	426277.73	1313741.06	Аналитический метод	0.50	—
110	426275.10	1313742.38	Аналитический метод	0.50	—
111	426273.78	1313743.20	Аналитический метод	0.50	—
112	426271.55	1313744.81	Аналитический метод	0.50	—
113	426269.88	1313746.23	Аналитический метод	0.50	—
114	426258.80	1313757.48	Аналитический метод	0.50	—
115	426254.64	1313762.22	Аналитический метод	0.50	—
116	426250.16	1313766.78	Аналитический метод	0.50	—
117	426247.44	1313768.95	Аналитический метод	0.50	—
118	426245.16	1313770.44	Аналитический метод	0.50	—
119	426241.67	1313772.21	Аналитический метод	0.50	—
120	426234.17	1313775.35	Аналитический метод	0.50	—
121	426230.29	1313777.37	Аналитический метод	0.50	—
122	426227.59	1313779.64	Аналитический метод	0.50	—
123	426226.87	1313780.70	Аналитический метод	0.50	—
124	426225.54	1313783.89	Аналитический метод	0.50	—
125	426224.94	1313785.74	Аналитический метод	0.50	—
126	426224.51	1313787.69	Аналитический метод	0.50	—
127	426223.37	1313793.77	Аналитический метод	0.50	—
128	426220.52	1313805.07	Аналитический метод	0.50	—
129	426219.15	1313807.71	Аналитический метод	0.50	—
130	426217.75	1313809.89	Аналитический метод	0.50	—
131	426215.75	1313812.15	Аналитический метод	0.50	—
132	426211.32	1313815.71	Аналитический метод	0.50	—
133	426206.49	1313818.69	Аналитический метод	0.50	—
134	426203.10	1313820.27	Аналитический метод	0.50	—
135	426193.54	1313823.50	Аналитический метод	0.50	—
136	426190.66	1313824.94	Аналитический метод	0.50	—
137	426189.59	1313825.67	Аналитический метод	0.50	—
138	426186.57	1313828.80	Аналитический метод	0.50	—
139	426169.19	1313856.53	Аналитический метод	0.50	—
140	426167.19	1313859.13	Аналитический метод	0.50	—
141	426165.46	1313861.10	Аналитический метод	0.50	—
142	426163.76	1313862.40	Аналитический метод	0.50	—
143	426161.65	1313863.50	Аналитический метод	0.50	—
144	426159.29	1313864.61	Аналитический метод	0.50	—
145	426156.50	1313865.45	Аналитический метод	0.50	—
146	426152.78	1313866.16	Аналитический метод	0.50	—
147	426149.86	1313866.54	Аналитический метод	0.50	—
148	426145.00	1313866.57	Аналитический метод	0.50	—
149	426140.79	1313866.76	Аналитический метод	0.50	—
150	426138.37	1313867.35	Аналитический метод	0.50	—
151	426136.43	1313868.14	Аналитический метод	0.50	—
152	426134.84	1313869.33	Аналитический метод	0.50	—
153	426133.54	1313870.69	Аналитический метод	0.50	—

1	2	3	4	5	6
154	426131.55	1313873.47	Аналитический метод	0.50	–
155	426128.55	1313878.66	Аналитический метод	0.50	–
156	426124.80	1313884.71	Аналитический метод	0.50	–
157	426117.55	1313894.01	Аналитический метод	0.50	–
158	426111.66	1313901.76	Аналитический метод	0.50	–
159	426104.62	1313913.16	Аналитический метод	0.50	–
160	426102.51	1313916.42	Аналитический метод	0.50	–
161	426100.12	1313919.57	Аналитический метод	0.50	–
162	426097.86	1313921.91	Аналитический метод	0.50	–
163	426095.48	1313923.90	Аналитический метод	0.50	–
164	426090.36	1313927.71	Аналитический метод	0.50	–
165	426088.35	1313929.62	Аналитический метод	0.50	–
166	426087.16	1313930.98	Аналитический метод	0.50	–
167	426086.11	1313932.39	Аналитический метод	0.50	–
168	426084.19	1313935.19	Аналитический метод	0.50	–
169	426077.48	1313948.14	Аналитический метод	0.50	–
170	426076.52	1313951.45	Аналитический метод	0.50	–
171	426075.94	1313953.78	Аналитический метод	0.50	–
172	426075.54	1313956.13	Аналитический метод	0.50	–
173	426074.14	1313968.04	Аналитический метод	0.50	–
174	426073.62	1313970.61	Аналитический метод	0.50	–
175	426073.02	1313972.48	Аналитический метод	0.50	–
176	426072.15	1313974.44	Аналитический метод	0.50	–
177	426071.09	1313976.08	Аналитический метод	0.50	–
178	426069.90	1313977.45	Аналитический метод	0.50	–
179	426060.50	1313988.01	Аналитический метод	0.50	–
180	426055.77	1313992.89	Аналитический метод	0.50	–
181	426054.06	1313994.58	Аналитический метод	0.50	–
182	426052.22	1313996.19	Аналитический метод	0.50	–
183	426049.67	1313997.40	Аналитический метод	0.50	–
184	426046.65	1313998.38	Аналитический метод	0.50	–
185	426010.90	1314005.58	Аналитический метод	0.50	–
186	426005.10	1314007.45	Аналитический метод	0.50	–
187	425999.65	1314009.81	Аналитический метод	0.50	–
188	425996.85	1314011.32	Аналитический метод	0.50	–
189	425994.26	1314013.10	Аналитический метод	0.50	–
190	425992.98	1314014.26	Аналитический метод	0.50	–
191	425991.85	1314015.49	Аналитический метод	0.50	–
192	425980.05	1314033.63	Аналитический метод	0.50	–
193	425976.86	1314037.79	Аналитический метод	0.50	–
194	425974.80	1314040.03	Аналитический метод	0.50	–
195	425968.21	1314046.02	Аналитический метод	0.50	–
196	425966.95	1314047.47	Аналитический метод	0.50	–
197	425966.18	1314048.60	Аналитический метод	0.50	–
198	425965.61	1314049.94	Аналитический метод	0.50	–
199	425965.08	1314051.85	Аналитический метод	0.50	–
200	425964.32	1314053.87	Аналитический метод	0.50	–
201	425954.56	1314072.58	Аналитический метод	0.50	–
202	425950.15	1314080.87	Аналитический метод	0.50	–
203	425946.22	1314087.48	Аналитический метод	0.50	–
204	425944.88	1314089.44	Аналитический метод	0.50	–
205	425943.45	1314091.26	Аналитический метод	0.50	–
206	425942.14	1314092.64	Аналитический метод	0.50	–
207	425940.73	1314093.86	Аналитический метод	0.50	–
208	425936.79	1314096.88	Аналитический метод	0.50	–
209	425935.50	1314098.29	Аналитический метод	0.50	–
210	425931.08	1314104.33	Аналитический метод	0.50	–
211	425925.66	1314112.82	Аналитический метод	0.50	–
212	425920.73	1314121.43	Аналитический метод	0.50	–
213	425918.57	1314125.80	Аналитический метод	0.50	–
214	425918.04	1314127.21	Аналитический метод	0.50	–
215	425917.65	1314128.76	Аналитический метод	0.50	–
216	425917.47	1314129.80	Аналитический метод	0.50	–
217	425917.45	1314130.68	Аналитический метод	0.50	–
218	425917.66	1314132.36	Аналитический метод	0.50	–
219	425918.48	1314134.85	Аналитический метод	0.50	–
220	425920.25	1314138.39	Аналитический метод	0.50	–

1	2	3	4	5	6
221	425922.55	1314142.20	Аналитический метод	0.50	–
222	425923.80	1314144.36	Аналитический метод	0.50	–
223	425924.92	1314146.58	Аналитический метод	0.50	–
224	425926.22	1314150.08	Аналитический метод	0.50	–
225	425927.09	1314153.96	Аналитический метод	0.50	–
226	425927.45	1314157.58	Аналитический метод	0.50	–
227	425912.15	1314203.96	Аналитический метод	0.50	–
228	425908.53	1314216.39	Аналитический метод	0.50	–
229	425905.21	1314228.92	Аналитический метод	0.50	–
230	425900.42	1314255.15	Аналитический метод	0.50	–
231	425894.69	1314257.21	Аналитический метод	0.50	–
232	425891.31	1314258.65	Аналитический метод	0.50	–
233	425889.00	1314260.08	Аналитический метод	0.50	–
234	425885.48	1314262.39	Аналитический метод	0.50	–
235	425881.59	1314264.12	Аналитический метод	0.50	–
236	425860.03	1314271.12	Аналитический метод	0.50	–
237	425838.35	1314277.62	Аналитический метод	0.50	–
238	425837.27	1314278.33	Аналитический метод	0.50	–
239	425836.47	1314279.08	Аналитический метод	0.50	–
240	425835.71	1314280.03	Аналитический метод	0.50	–
241	425834.98	1314281.48	Аналитический метод	0.50	–
242	425834.72	1314282.31	Аналитический метод	0.50	–
243	425834.57	1314283.26	Аналитический метод	0.50	–
244	425834.13	1314286.82	Аналитический метод	0.50	–
245	425833.25	1314290.04	Аналитический метод	0.50	–
246	425832.36	1314292.23	Аналитический метод	0.50	–
247	425831.24	1314294.39	Аналитический метод	0.50	–
248	425827.13	1314299.74	Аналитический метод	0.50	–
249	425806.87	1314328.14	Аналитический метод	0.50	–
250	425798.31	1314341.74	Аналитический метод	0.50	–
251	425790.28	1314356.01	Аналитический метод	0.50	–
252	425786.55	1314363.96	Аналитический метод	0.50	–
253	425780.83	1314376.15	Аналитический метод	0.50	–
254	425775.53	1314387.75	Аналитический метод	0.50	–
255	425772.61	1314395.72	Аналитический метод	0.50	–
256	425769.99	1314404.00	Аналитический метод	0.50	–
257	425767.53	1314409.31	Аналитический метод	0.50	–
258	425765.53	1314411.73	Аналитический метод	0.50	–
259	425764.23	1314413.51	Аналитический метод	0.50	–
260	425763.63	1314415.43	Аналитический метод	0.50	–
261	425762.43	1314419.56	Аналитический метод	0.50	–
262	425761.21	1314425.05	Аналитический метод	0.50	–
263	425759.98	1314433.74	Аналитический метод	0.50	–
264	425759.86	1314435.70	Аналитический метод	0.50	–
265	425759.81	1314439.38	Аналитический метод	0.50	–
266	425761.06	1314461.43	Аналитический метод	0.50	–
267	425761.04	1314463.88	Аналитический метод	0.50	–
268	425760.79	1314466.50	Аналитический метод	0.50	–
269	425760.43	1314469.07	Аналитический метод	0.50	–
270	425756.41	1314481.22	Аналитический метод	0.50	–
271	425755.45	1314483.64	Аналитический метод	0.50	–
272	425754.72	1314485.10	Аналитический метод	0.50	–
273	425754.27	1314486.43	Аналитический метод	0.50	–
274	425754.06	1314487.87	Аналитический метод	0.50	–
275	425754.05	1314489.53	Аналитический метод	0.50	–
276	425754.13	1314492.70	Аналитический метод	0.50	–
277	425754.61	1314497.03	Аналитический метод	0.50	–
278	425755.10	1314500.21	Аналитический метод	0.50	–
279	425755.99	1314503.67	Аналитический метод	0.50	–
280	425757.65	1314509.34	Аналитический метод	0.50	–
281	425758.47	1314513.48	Аналитический метод	0.50	–
282	425758.64	1314517.81	Аналитический метод	0.50	–
283	425758.34	1314522.04	Аналитический метод	0.50	–
284	425757.71	1314526.27	Аналитический метод	0.50	–
285	425756.82	1314530.28	Аналитический метод	0.50	–
286	425755.18	1314535.63	Аналитический метод	0.50	–
287	425752.93	1314541.00	Аналитический метод	0.50	–

1	2	3	4	5	6
288	425744.46	1314555.79	Аналитический метод	0.50	–
289	425741.68	1314561.37	Аналитический метод	0.50	–
290	425739.07	1314566.89	Аналитический метод	0.50	–
291	425726.67	1314601.73	Аналитический метод	0.50	–
292	425726.55	1314603.44	Аналитический метод	0.50	–
293	425726.34	1314605.13	Аналитический метод	0.50	–
294	425726.34	1314607.97	Аналитический метод	0.50	–
295	425726.58	1314609.59	Аналитический метод	0.50	–
296	425727.18	1314611.69	Аналитический метод	0.50	–
297	425728.04	1314613.76	Аналитический метод	0.50	–
298	425728.71	1314615.01	Аналитический метод	0.50	–
299	425730.26	1314617.28	Аналитический метод	0.50	–
300	425732.67	1314620.07	Аналитический метод	0.50	–
301	425734.28	1314621.55	Аналитический метод	0.50	–
302	425736.07	1314622.63	Аналитический метод	0.50	–
303	425739.33	1314624.37	Аналитический метод	0.50	–
304	425745.79	1314629.85	Аналитический метод	0.50	–
305	425747.55	1314631.89	Аналитический метод	0.50	–
306	425748.53	1314633.85	Аналитический метод	0.50	–
307	425749.92	1314644.13	Аналитический метод	0.50	–
308	425750.02	1314646.85	Аналитический метод	0.50	–
309	425749.87	1314649.06	Аналитический метод	0.50	–
310	425749.50	1314651.39	Аналитический метод	0.50	–
311	425749.19	1314653.71	Аналитический метод	0.50	–
312	425749.14	1314655.86	Аналитический метод	0.50	–
313	425749.28	1314657.56	Аналитический метод	0.50	–
314	425751.15	1314667.32	Аналитический метод	0.50	–
315	425751.84	1314672.47	Аналитический метод	0.50	–
316	425751.94	1314674.83	Аналитический метод	0.50	–
317	425751.94	1314677.09	Аналитический метод	0.50	–
318	425751.74	1314681.69	Аналитический метод	0.50	–
319	425751.29	1314688.00	Аналитический метод	0.50	–
320	425750.96	1314693.77	Аналитический метод	0.50	–
321	425750.66	1314707.79	Аналитический метод	0.50	–
322	425750.03	1314713.78	Аналитический метод	0.50	–
323	425749.16	1314717.56	Аналитический метод	0.50	–
324	425742.36	1314737.92	Аналитический метод	0.50	–
325	425741.91	1314739.90	Аналитический метод	0.50	–
326	425741.74	1314741.92	Аналитический метод	0.50	–
327	425741.86	1314743.79	Аналитический метод	0.50	–
328	425742.21	1314745.16	Аналитический метод	0.50	–
329	425742.88	1314746.42	Аналитический метод	0.50	–
330	425743.56	1314747.29	Аналитический метод	0.50	–
331	425744.48	1314748.06	Аналитический метод	0.50	–
332	425767.80	1314760.89	Аналитический метод	0.50	–
333	425772.57	1314763.10	Аналитический метод	0.50	–
334	425774.48	1314763.69	Аналитический метод	0.50	–
335	425775.56	1314763.89	Аналитический метод	0.50	–
336	425776.62	1314763.95	Аналитический метод	0.50	–
337	425789.93	1314762.47	Аналитический метод	0.50	–
338	425794.41	1314762.19	Аналитический метод	0.50	–
339	425799.05	1314762.88	Аналитический метод	0.50	–
340	425800.78	1314763.59	Аналитический метод	0.50	–
341	425802.23	1314764.61	Аналитический метод	0.50	–
342	425803.56	1314765.93	Аналитический метод	0.50	–
343	425804.75	1314767.45	Аналитический метод	0.50	–
344	425809.01	1314776.55	Аналитический метод	0.50	–
345	425810.78	1314779.91	Аналитический метод	0.50	–
346	425811.70	1314781.39	Аналитический метод	0.50	–
347	425813.98	1314784.66	Аналитический метод	0.50	–
348	425821.15	1314793.81	Аналитический метод	0.50	–
349	425826.07	1314800.30	Аналитический метод	0.50	–
350	425831.14	1314806.74	Аналитический метод	0.50	–
351	425834.45	1314811.70	Аналитический метод	0.50	–
352	425837.71	1314817.86	Аналитический метод	0.50	–
353	425846.21	1314837.86	Аналитический метод	0.50	–
354	425847.43	1314841.36	Аналитический метод	0.50	–

1	2	3	4	5	6
355	425848.55	1314845.60	Аналитический метод	0.50	–
356	425849.74	1314851.08	Аналитический метод	0.50	–
357	425850.57	1314854.04	Аналитический метод	0.50	–
358	425851.56	1314856.62	Аналитический метод	0.50	–
359	425852.99	1314859.35	Аналитический метод	0.50	–
360	425854.66	1314862.42	Аналитический метод	0.50	–
361	425870.87	1314880.82	Аналитический метод	0.50	–
362	425875.97	1314887.48	Аналитический метод	0.50	–
363	425877.79	1314889.04	Аналитический метод	0.50	–
364	425880.14	1314890.41	Аналитический метод	0.50	–
365	425888.55	1314894.18	Аналитический метод	0.50	–
366	425889.94	1314895.08	Аналитический метод	0.50	–
367	425891.19	1314896.25	Аналитический метод	0.50	–
368	425892.25	1314897.74	Аналитический метод	0.50	–
369	425893.45	1314900.59	Аналитический метод	0.50	–
370	425894.64	1314904.66	Аналитический метод	0.50	–
371	425893.50	1314918.77	Аналитический метод	0.50	–
372	425892.60	1314924.58	Аналитический метод	0.50	–
373	425892.46	1314926.61	Аналитический метод	0.50	–
374	425892.28	1314930.32	Аналитический метод	0.50	–
375	425892.29	1314935.16	Аналитический метод	0.50	–
376	425892.47	1314937.25	Аналитический метод	0.50	–
377	425892.83	1314939.66	Аналитический метод	0.50	–
378	425897.86	1314957.78	Аналитический метод	0.50	–
379	425898.29	1314960.23	Аналитический метод	0.50	–
380	425898.51	1314962.74	Аналитический метод	0.50	–
381	425898.38	1314965.19	Аналитический метод	0.50	–
382	425897.94	1314967.28	Аналитический метод	0.50	–
383	425896.94	1314970.72	Аналитический метод	0.50	–
384	425894.03	1314983.13	Аналитический метод	0.50	–
385	425892.83	1314986.64	Аналитический метод	0.50	–
386	425891.93	1314988.77	Аналитический метод	0.50	–
387	425891.06	1314990.48	Аналитический метод	0.50	–
388	425889.58	1314993.01	Аналитический метод	0.50	–
389	425882.42	1315002.53	Аналитический метод	0.50	–
390	425880.97	1315005.45	Аналитический метод	0.50	–
391	425879.20	1315009.81	Аналитический метод	0.50	–
392	425877.49	1315013.47	Аналитический метод	0.50	–
393	425876.49	1315015.02	Аналитический метод	0.50	–
394	425875.45	1315016.26	Аналитический метод	0.50	–
395	425874.25	1315017.40	Аналитический метод	0.50	–
396	425873.12	1315018.30	Аналитический метод	0.50	–
397	425870.17	1315020.32	Аналитический метод	0.50	–
398	425865.69	1315023.80	Аналитический метод	0.50	–
399	425860.51	1315028.71	Аналитический метод	0.50	–
400	425856.74	1315034.05	Аналитический метод	0.50	–
401	425853.39	1315039.79	Аналитический метод	0.50	–
402	425853.57	1315040.37	Аналитический метод	0.50	–
403	425853.96	1315041.73	Аналитический метод	0.50	–
404	425854.32	1315043.25	Аналитический метод	0.50	–
405	425854.51	1315044.94	Аналитический метод	0.50	–
406	425854.27	1315046.35	Аналитический метод	0.50	–
407	425853.68	1315047.74	Аналитический метод	0.50	–
408	425853.32	1315048.74	Аналитический метод	0.50	–
409	425850.48	1315059.52	Аналитический метод	0.50	–
410	425849.48	1315061.40	Аналитический метод	0.50	–
411	425846.15	1315065.02	Аналитический метод	0.50	–
412	425843.05	1315069.10	Аналитический метод	0.50	–
413	425841.60	1315071.81	Аналитический метод	0.50	–
414	425837.08	1315082.67	Аналитический метод	0.50	–
415	425830.89	1315099.94	Аналитический метод	0.50	–
416	425829.66	1315104.90	Аналитический метод	0.50	–
417	425828.65	1315110.07	Аналитический метод	0.50	–
418	425827.13	1315119.75	Аналитический метод	0.50	–
419	425826.04	1315130.34	Аналитический метод	0.50	–
420	425822.62	1315134.90	Аналитический метод	0.50	–
421	425816.19	1315159.84	Аналитический метод	0.50	–

1	2	3	4	5	6
422	425815.54	1315162.80	Аналитический метод	0.50	–
423	425815.40	1315164.73	Аналитический метод	0.50	–
424	425815.36	1315166.02	Аналитический метод	0.50	–
425	425815.56	1315167.84	Аналитический метод	0.50	–
426	425816.03	1315169.01	Аналитический метод	0.50	–
427	425816.69	1315169.75	Аналитический метод	0.50	–
428	425817.74	1315170.41	Аналитический метод	0.50	–
429	425819.15	1315170.96	Аналитический метод	0.50	–
430	425821.22	1315171.47	Аналитический метод	0.50	–
431	425823.33	1315171.71	Аналитический метод	0.50	–
432	425826.08	1315171.62	Аналитический метод	0.50	–
433	425828.10	1315171.15	Аналитический метод	0.50	–
434	425831.92	1315169.50	Аналитический метод	0.50	–
435	425838.94	1315166.09	Аналитический метод	0.50	–
436	425846.01	1315163.84	Аналитический метод	0.50	–
437	425849.96	1315163.25	Аналитический метод	0.50	–
438	425852.55	1315163.61	Аналитический метод	0.50	–
439	425854.52	1315164.33	Аналитический метод	0.50	–
440	425862.37	1315172.46	Аналитический метод	0.50	–
441	425862.94	1315175.32	Аналитический метод	0.50	–
442	425862.91	1315182.38	Аналитический метод	0.50	–
443	425862.53	1315184.99	Аналитический метод	0.50	–
444	425861.99	1315186.96	Аналитический метод	0.50	–
445	425858.20	1315196.80	Аналитический метод	0.50	–
446	425857.19	1315198.57	Аналитический метод	0.50	–
447	425856.87	1315199.37	Аналитический метод	0.50	–
448	425856.70	1315200.11	Аналитический метод	0.50	–
449	425856.69	1315200.36	Аналитический метод	0.50	–
450	425856.79	1315200.68	Аналитический метод	0.50	–
451	425857.15	1315201.06	Аналитический метод	0.50	–
452	425859.00	1315202.08	Аналитический метод	0.50	–
453	425902.82	1315196.96	Аналитический метод	0.50	–
454	425910.83	1315226.71	Аналитический метод	0.50	–
455	425896.06	1315247.03	Аналитический метод	0.50	–
456	425884.52	1315291.02	Аналитический метод	0.50	–
457	425840.78	1315309.30	Аналитический метод	0.50	–
458	425834.73	1315321.35	Аналитический метод	0.50	–
459	425829.72	1315331.70	Аналитический метод	0.50	–
460	425828.37	1315334.49	Аналитический метод	0.50	–
461	425825.58	1315335.67	Аналитический метод	0.50	–
462	425827.86	1315330.55	Аналитический метод	0.50	–
463	425838.26	1315307.11	Аналитический метод	0.50	–
464	425881.97	1315288.83	Аналитический метод	0.50	–
465	425893.30	1315245.72	Аналитический метод	0.50	–
466	425907.56	1315226.11	Аналитический метод	0.50	–
467	425900.59	1315200.24	Аналитический метод	0.50	–
468	425858.40	1315205.17	Аналитический метод	0.50	–
469	425855.28	1315203.46	Аналитический метод	0.50	–
470	425854.13	1315202.23	Аналитический метод	0.50	–
471	425853.69	1315200.79	Аналитический метод	0.50	–
472	425853.70	1315199.74	Аналитический метод	0.50	–
473	425854.00	1315198.46	Аналитический метод	0.50	–
474	425854.49	1315197.26	Аналитический метод	0.50	–
475	425855.48	1315195.51	Аналитический метод	0.50	–
476	425859.14	1315186.02	Аналитический метод	0.50	–
477	425859.59	1315184.38	Аналитический метод	0.50	–
478	425859.91	1315182.16	Аналитический метод	0.50	–
479	425859.94	1315175.61	Аналитический метод	0.50	–
480	425859.60	1315173.91	Аналитический метод	0.50	–
481	425852.83	1315166.91	Аналитический метод	0.50	–
482	425851.82	1315166.53	Аналитический метод	0.50	–
483	425849.98	1315166.28	Аналитический метод	0.50	–
484	425846.68	1315166.77	Аналитический метод	0.50	–
485	425840.05	1315168.88	Аналитический метод	0.50	–
486	425833.17	1315172.23	Аналитический метод	0.50	–
487	425829.03	1315174.01	Аналитический метод	0.50	–
488	425826.47	1315174.60	Аналитический метод	0.50	–

1	2	3	4	5	6
489	425823.21	1315174.72	Аналитический метод	0.50	–
490	425820.70	1315174.43	Аналитический метод	0.50	–
491	425818.24	1315173.83	Аналитический метод	0.50	–
492	425816.38	1315173.10	Аналитический метод	0.50	–
493	425814.72	1315172.06	Аналитический метод	0.50	–
494	425813.45	1315170.62	Аналитический метод	0.50	–
495	425812.63	1315168.59	Аналитический метод	0.50	–
496	425812.35	1315166.14	Аналитический метод	0.50	–
497	425812.41	1315164.57	Аналитический метод	0.50	–
498	425812.56	1315162.37	Аналитический метод	0.50	–
499	425813.27	1315159.14	Аналитический метод	0.50	–
500	425819.87	1315133.58	Аналитический метод	0.50	–
501	425823.14	1315129.21	Аналитический метод	0.50	–
502	425824.15	1315119.36	Аналитический метод	0.50	–
503	425825.69	1315109.55	Аналитический метод	0.50	–
504	425826.73	1315104.25	Аналитический метод	0.50	–
505	425828.02	1315099.07	Аналитический метод	0.50	–
506	425834.28	1315081.58	Аналитический метод	0.50	–
507	425838.89	1315070.53	Аналитический метод	0.50	–
508	425840.52	1315067.48	Аналитический метод	0.50	–
509	425843.84	1315063.09	Аналитический метод	0.50	–
510	425847.02	1315059.65	Аналитический метод	0.50	–
511	425847.67	1315058.42	Аналитический метод	0.50	–
512	425850.45	1315047.85	Аналитический метод	0.50	–
513	425850.88	1315046.65	Аналитический метод	0.50	–
514	425851.37	1315045.50	Аналитический метод	0.50	–
515	425851.48	1315044.85	Аналитический метод	0.50	–
516	425851.36	1315043.76	Аналитический метод	0.50	–
517	425851.06	1315042.48	Аналитический метод	0.50	–
518	425850.70	1315041.24	Аналитический метод	0.50	–
519	425850.12	1315039.44	Аналитический метод	0.50	–
520	425854.22	1315032.43	Аналитический метод	0.50	–
521	425858.23	1315026.74	Аналитический метод	0.50	–
522	425863.73	1315021.53	Аналитический метод	0.50	–
523	425868.40	1315017.90	Аналитический метод	0.50	–
524	425871.33	1315015.89	Аналитический метод	0.50	–
525	425872.28	1315015.13	Аналитический метод	0.50	–
526	425873.26	1315014.20	Аналитический метод	0.50	–
527	425874.07	1315013.24	Аналитический метод	0.50	–
528	425874.86	1315012.01	Аналитический метод	0.50	–
529	425876.45	1315008.61	Аналитический метод	0.50	–
530	425878.23	1315004.22	Аналитический метод	0.50	–
531	425879.85	1315000.95	Аналитический метод	0.50	–
532	425887.08	1314991.35	Аналитический метод	0.50	–
533	425888.43	1314989.05	Аналитический метод	0.50	–
534	425889.21	1314987.51	Аналитический метод	0.50	–
535	425890.03	1314985.57	Аналитический метод	0.50	–
536	425891.14	1314982.30	Аналитический метод	0.50	–
537	425894.03	1314969.95	Аналитический метод	0.50	–
538	425895.03	1314966.55	Аналитический метод	0.50	–
539	425895.39	1314964.80	Аналитический метод	0.50	–
540	425895.50	1314962.79	Аналитический метод	0.50	–
541	425895.32	1314960.62	Аналитический метод	0.50	–
542	425894.93	1314958.44	Аналитический метод	0.50	–
543	425889.89	1314940.28	Аналитический метод	0.50	–
544	425889.49	1314937.60	Аналитический метод	0.50	–
545	425889.29	1314935.30	Аналитический метод	0.50	–
546	425889.28	1314930.26	Аналитический метод	0.50	–
547	425889.46	1314926.43	Аналитический метод	0.50	–
548	425889.62	1314924.25	Аналитический метод	0.50	–
549	425890.52	1314918.42	Аналитический метод	0.50	–
550	425891.61	1314904.97	Аналитический метод	0.50	–
551	425890.62	1314901.60	Аналитический метод	0.50	–
552	425889.61	1314899.21	Аналитический метод	0.50	–
553	425888.92	1314898.24	Аналитический метод	0.50	–
554	425888.08	1314897.45	Аналитический метод	0.50	–
555	425887.11	1314896.82	Аналитический метод	0.50	–

1	2	3	4	5	6
556	425878.77	1314893.08	Аналитический метод	0.50	–
557	425876.04	1314891.50	Аналитический метод	0.50	–
558	425873.78	1314889.55	Аналитический метод	0.50	–
559	425868.55	1314882.72	Аналитический метод	0.50	–
560	425852.19	1314864.15	Аналитический метод	0.50	–
561	425850.34	1314860.77	Аналитический метод	0.50	–
562	425848.82	1314857.85	Аналитический метод	0.50	–
563	425847.72	1314854.99	Аналитический метод	0.50	–
564	425846.83	1314851.80	Аналитический метод	0.50	–
565	425845.63	1314846.31	Аналитический метод	0.50	–
566	425844.55	1314842.24	Аналитический метод	0.50	–
567	425843.41	1314838.93	Аналитический метод	0.50	–
568	425835.00	1314819.15	Аналитический метод	0.50	–
569	425831.87	1314813.24	Аналитический метод	0.50	–
570	425828.71	1314808.50	Аналитический метод	0.50	–
571	425823.70	1314802.13	Аналитический метод	0.50	–
572	425818.77	1314795.64	Аналитический метод	0.50	–
573	425811.57	1314786.45	Аналитический метод	0.50	–
574	425809.19	1314783.04	Аналитический метод	0.50	–
575	425808.18	1314781.40	Аналитический метод	0.50	–
576	425806.32	1314777.89	Аналитический метод	0.50	–
577	425802.18	1314769.03	Аналитический метод	0.50	–
578	425801.32	1314767.92	Аналитический метод	0.50	–
579	425800.30	1314766.92	Аналитический метод	0.50	–
580	425799.33	1314766.24	Аналитический метод	0.50	–
581	425798.25	1314765.79	Аналитический метод	0.50	–
582	425794.29	1314765.21	Аналитический метод	0.50	–
583	425790.18	1314765.46	Аналитический метод	0.50	–
584	425776.70	1314766.96	Аналитический метод	0.50	–
585	425775.20	1314766.88	Аналитический метод	0.50	–
586	425773.75	1314766.61	Аналитический метод	0.50	–
587	425771.49	1314765.90	Аналитический метод	0.50	–
588	425766.44	1314763.57	Аналитический метод	0.50	–
589	425742.78	1314750.55	Аналитический метод	0.50	–
590	425741.39	1314749.39	Аналитический метод	0.50	–
591	425740.35	1314748.06	Аналитический метод	0.50	–
592	425739.39	1314746.25	Аналитический метод	0.50	–
593	425738.88	1314744.26	Аналитический метод	0.50	–
594	425738.74	1314741.89	Аналитический метод	0.50	–
595	425738.94	1314739.45	Аналитический метод	0.50	–
596	425739.47	1314737.11	Аналитический метод	0.50	–
597	425746.27	1314716.75	Аналитический метод	0.50	–
598	425747.06	1314713.28	Аналитический метод	0.50	–
599	425747.66	1314707.61	Аналитический метод	0.50	–
600	425747.96	1314693.65	Аналитический метод	0.50	–
601	425748.30	1314687.81	Аналитический метод	0.50	–
602	425748.75	1314681.51	Аналитический метод	0.50	–
603	425748.94	1314677.02	Аналитический метод	0.50	–
604	425748.94	1314674.90	Аналитический метод	0.50	–
605	425748.85	1314672.73	Аналитический метод	0.50	–
606	425748.19	1314667.80	Аналитический метод	0.50	–
607	425746.30	1314657.96	Аналитический метод	0.50	–
608	425746.14	1314655.94	Аналитический метод	0.50	–
609	425746.20	1314653.47	Аналитический метод	0.50	–
610	425746.53	1314650.96	Аналитический метод	0.50	–
611	425746.88	1314648.72	Аналитический метод	0.50	–
612	425747.02	1314646.80	Аналитический метод	0.50	–
613	425746.93	1314644.39	Аналитический метод	0.50	–
614	425745.63	1314634.75	Аналитический метод	0.50	–
615	425745.03	1314633.56	Аналитический метод	0.50	–
616	425743.68	1314631.99	Аналитический метод	0.50	–
617	425737.64	1314626.87	Аналитический метод	0.50	–
618	425734.59	1314625.24	Аналитический метод	0.50	–
619	425732.47	1314623.96	Аналитический метод	0.50	–
620	425730.51	1314622.16	Аналитический метод	0.50	–
621	425727.88	1314619.11	Аналитический метод	0.50	–
622	425726.14	1314616.57	Аналитический метод	0.50	–

1	2	3	4	5	6
623	425725.32	1314615.05	Аналитический метод	0.50	–
624	425724.35	1314612.67	Аналитический метод	0.50	–
625	425723.65	1314610.23	Аналитический метод	0.50	–
626	425723.34	1314608.20	Аналитический метод	0.50	–
627	425723.34	1314604.95	Аналитический метод	0.50	–
628	425723.56	1314603.15	Аналитический метод	0.50	–
629	425723.71	1314601.11	Аналитический метод	0.50	–
630	425736.29	1314565.75	Аналитический метод	0.50	–
631	425738.98	1314560.06	Аналитический метод	0.50	–
632	425741.82	1314554.38	Аналитический метод	0.50	–
633	425750.23	1314539.67	Аналитический метод	0.50	–
634	425752.35	1314534.61	Аналитический метод	0.50	–
635	425753.92	1314529.51	Аналитический метод	0.50	–
636	425754.76	1314525.72	Аналитический метод	0.50	–
637	425755.36	1314521.71	Аналитический метод	0.50	–
638	425755.63	1314517.76	Аналитический метод	0.50	–
639	425755.48	1314513.83	Аналитический метод	0.50	–
640	425754.73	1314510.05	Аналитический метод	0.50	–
641	425753.10	1314504.47	Аналитический метод	0.50	–
642	425752.16	1314500.81	Аналитический метод	0.50	–
643	425751.64	1314497.43	Аналитический метод	0.50	–
644	425751.13	1314492.90	Аналитический метод	0.50	–
645	425751.05	1314489.56	Аналитический метод	0.50	–
646	425751.06	1314487.64	Аналитический метод	0.50	–
647	425751.35	1314485.73	Аналитический метод	0.50	–
648	425751.94	1314483.95	Аналитический метод	0.50	–
649	425752.71	1314482.41	Аналитический метод	0.50	–
650	425753.59	1314480.19	Аналитический метод	0.50	–
651	425757.49	1314468.38	Аналитический метод	0.50	–
652	425757.81	1314466.14	Аналитический метод	0.50	–
653	425758.04	1314463.73	Аналитический метод	0.50	–
654	425758.06	1314461.51	Аналитический метод	0.50	–
655	425756.81	1314439.45	Аналитический метод	0.50	–
656	425756.86	1314435.59	Аналитический метод	0.50	–
657	425756.99	1314433.44	Аналитический метод	0.50	–
658	425758.26	1314424.52	Аналитический метод	0.50	–
659	425759.52	1314418.82	Аналитический метод	0.50	–
660	425760.76	1314414.57	Аналитический метод	0.50	–
661	425761.51	1314412.14	Аналитический метод	0.50	–
662	425763.16	1314409.89	Аналитический метод	0.50	–
663	425764.97	1314407.69	Аналитический метод	0.50	–
664	425767.19	1314402.91	Аналитический метод	0.50	–
665	425769.77	1314394.75	Аналитический метод	0.50	–
666	425772.75	1314386.61	Аналитический метод	0.50	–
667	425778.11	1314374.89	Аналитический метод	0.50	–
668	425783.83	1314362.69	Аналитический метод	0.50	–
669	425787.61	1314354.64	Аналитический метод	0.50	–
670	425795.73	1314340.20	Аналитический метод	0.50	–
671	425804.38	1314326.46	Аналитический метод	0.50	–
672	425824.72	1314297.95	Аналитический метод	0.50	–
673	425828.70	1314292.77	Аналитический метод	0.50	–
674	425829.63	1314290.98	Аналитический метод	0.50	–
675	425830.40	1314289.08	Аналитический метод	0.50	–
676	425831.18	1314286.24	Аналитический метод	0.50	–
677	425831.60	1314282.83	Аналитический метод	0.50	–
678	425831.80	1314281.62	Аналитический метод	0.50	–
679	425832.19	1314280.36	Аналитический метод	0.50	–
680	425833.17	1314278.41	Аналитический метод	0.50	–
681	425834.26	1314277.03	Аналитический метод	0.50	–
682	425835.41	1314275.96	Аналитический метод	0.50	–
683	425837.07	1314274.87	Аналитический метод	0.50	–
684	425859.14	1314268.25	Аналитический метод	0.50	–
685	425880.52	1314261.32	Аналитический метод	0.50	–
686	425884.04	1314259.75	Аналитический метод	0.50	–
687	425887.38	1314257.55	Аналитический метод	0.50	–
688	425889.92	1314255.98	Аналитический метод	0.50	–
689	425893.59	1314254.41	Аналитический метод	0.50	–

1	2	3	4	5	6
690	425897.78	1314252.91	Аналитический метод	0.50	–
691	425902.28	1314228.27	Аналитический метод	0.50	–
692	425905.64	1314215.59	Аналитический метод	0.50	–
693	425909.28	1314203.07	Аналитический метод	0.50	–
694	425924.40	1314157.24	Аналитический метод	0.50	–
695	425924.12	1314154.44	Аналитический метод	0.50	–
696	425923.34	1314150.93	Аналитический метод	0.50	–
697	425922.16	1314147.78	Аналитический метод	0.50	–
698	425921.16	1314145.78	Аналитический метод	0.50	–
699	425919.97	1314143.72	Аналитический метод	0.50	–
700	425917.62	1314139.84	Аналитический метод	0.50	–
701	425915.70	1314136.00	Аналитический метод	0.50	–
702	425914.72	1314133.02	Аналитический метод	0.50	–
703	425914.44	1314130.83	Аналитический метод	0.50	–
704	425914.48	1314129.50	Аналитический метод	0.50	–
705	425914.71	1314128.14	Аналитический метод	0.50	–
706	425915.17	1314126.31	Аналитический метод	0.50	–
707	425915.82	1314124.60	Аналитический метод	0.50	–
708	425918.09	1314120.02	Аналитический метод	0.50	–
709	425923.09	1314111.26	Аналитический метод	0.50	–
710	425928.60	1314102.63	Аналитический метод	0.50	–
711	425933.18	1314096.38	Аналитический метод	0.50	–
712	425934.76	1314094.66	Аналитический метод	0.50	–
713	425938.84	1314091.53	Аналитический метод	0.50	–
714	425940.07	1314090.47	Аналитический метод	0.50	–
715	425941.18	1314089.30	Аналитический метод	0.50	–
716	425942.46	1314087.67	Аналитический метод	0.50	–
717	425943.69	1314085.87	Аналитический метод	0.50	–
718	425947.53	1314079.40	Аналитический метод	0.50	–
719	425951.91	1314071.18	Аналитический метод	0.50	–
720	425961.58	1314052.65	Аналитический метод	0.50	–
721	425962.22	1314050.92	Аналитический метод	0.50	–
722	425962.77	1314048.95	Аналитический метод	0.50	–
723	425963.54	1314047.15	Аналитический метод	0.50	–
724	425964.56	1314045.63	Аналитический метод	0.50	–
725	425966.06	1314043.92	Аналитический метод	0.50	–
726	425972.68	1314037.90	Аналитический метод	0.50	–
727	425974.56	1314035.86	Аналитический метод	0.50	–
728	425977.59	1314031.90	Аналитический метод	0.50	–
729	425989.47	1314013.65	Аналитический метод	0.50	–
730	425990.86	1314012.13	Аналитический метод	0.50	–
731	425992.40	1314010.74	Аналитический метод	0.50	–
732	425995.28	1314008.76	Аналитический метод	0.50	–
733	425998.34	1314007.11	Аналитический метод	0.50	–
734	426004.04	1314004.63	Аналитический метод	0.50	–
735	426010.14	1314002.68	Аналитический метод	0.50	–
736	426045.89	1313995.47	Аналитический метод	0.50	–
737	426048.56	1313994.61	Аналитический метод	0.50	–
738	426050.56	1313993.66	Аналитический метод	0.50	–
739	426052.02	1313992.38	Аналитический метод	0.50	–
740	426053.64	1313990.78	Аналитический метод	0.50	–
741	426058.31	1313985.97	Аналитический метод	0.50	–
742	426067.65	1313975.46	Аналитический метод	0.50	–
743	426068.69	1313974.28	Аналитический метод	0.50	–
744	426069.50	1313973.01	Аналитический метод	0.50	–
745	426070.21	1313971.41	Аналитический метод	0.50	–
746	426070.71	1313969.85	Аналитический метод	0.50	–
747	426071.18	1313967.57	Аналитический метод	0.50	–
748	426072.57	1313955.70	Аналитический метод	0.50	–
749	426073.00	1313953.17	Аналитический метод	0.50	–
750	426073.62	1313950.67	Аналитический метод	0.50	–
751	426074.68	1313947.02	Аналитический метод	0.50	–
752	426081.61	1313933.65	Аналитический метод	0.50	–
753	426083.67	1313930.64	Аналитический метод	0.50	–
754	426084.83	1313929.09	Аналитический метод	0.50	–
755	426086.19	1313927.54	Аналитический метод	0.50	–
756	426088.43	1313925.41	Аналитический метод	0.50	–

1	2	3	4	5	6
757	426093.62	1313921.54	Аналитический метод	0.50	–
758	426095.81	1313919.71	Аналитический метод	0.50	–
759	426097.84	1313917.61	Аналитический метод	0.50	–
760	426100.05	1313914.69	Аналитический метод	0.50	–
761	426102.08	1313911.56	Аналитический метод	0.50	–
762	426109.19	1313900.06	Аналитический метод	0.50	–
763	426115.17	1313892.18	Аналитический метод	0.50	–
764	426122.34	1313882.99	Аналитический метод	0.50	–
765	426125.97	1313877.12	Аналитический метод	0.50	–
766	426129.02	1313871.85	Аналитический метод	0.50	–
767	426131.22	1313868.77	Аналитический метод	0.50	–
768	426132.84	1313867.08	Аналитический метод	0.50	–
769	426134.94	1313865.51	Аналитический метод	0.50	–
770	426137.44	1313864.49	Аналитический метод	0.50	–
771	426140.36	1313863.78	Аналитический метод	0.50	–
772	426144.92	1313863.57	Аналитический метод	0.50	–
773	426149.66	1313863.54	Аналитический метод	0.50	–
774	426152.30	1313863.20	Аналитический метод	0.50	–
775	426155.78	1313862.54	Аналитический метод	0.50	–
776	426158.21	1313861.80	Аналитический метод	0.50	–
777	426160.32	1313860.81	Аналитический метод	0.50	–
778	426162.15	1313859.86	Аналитический метод	0.50	–
779	426163.40	1313858.90	Аналитический метод	0.50	–
780	426164.87	1313857.22	Аналитический метод	0.50	–
781	426166.73	1313854.81	Аналитический метод	0.50	–
782	426184.19	1313826.94	Аналитический метод	0.50	–
783	426187.64	1313823.37	Аналитический метод	0.50	–
784	426189.13	1313822.35	Аналитический метод	0.50	–
785	426192.38	1313820.72	Аналитический метод	0.50	–
786	426201.98	1313817.48	Аналитический метод	0.50	–
787	426205.06	1313816.04	Аналитический метод	0.50	–
788	426209.58	1313813.25	Аналитический метод	0.50	–
789	426213.67	1313809.97	Аналитический метод	0.50	–
790	426215.35	1313808.07	Аналитический метод	0.50	–
791	426216.55	1313806.21	Аналитический метод	0.50	–
792	426217.69	1313804.00	Аналитический метод	0.50	–
793	426220.44	1313793.13	Аналитический метод	0.50	–
794	426221.57	1313787.09	Аналитический метод	0.50	–
795	426222.04	1313784.95	Аналитический метод	0.50	–
796	426222.72	1313782.85	Аналитический метод	0.50	–
797	426224.22	1313779.26	Аналитический метод	0.50	–
798	426225.34	1313777.61	Аналитический метод	0.50	–
799	426228.61	1313774.86	Аналитический метод	0.50	–
800	426232.89	1313772.63	Аналитический метод	0.50	–
801	426240.41	1313769.48	Аналитический метод	0.50	–
802	426243.66	1313767.84	Аналитический метод	0.50	–
803	426245.68	1313766.52	Аналитический метод	0.50	–
804	426248.15	1313764.55	Аналитический метод	0.50	–
805	426252.44	1313760.18	Аналитический метод	0.50	–
806	426256.60	1313755.44	Аналитический метод	0.50	–
807	426267.84	1313744.03	Аналитический метод	0.50	–
808	426269.69	1313742.45	Аналитический метод	0.50	–
809	426272.10	1313740.70	Аналитический метод	0.50	–
810	426273.63	1313739.76	Аналитический метод	0.50	–
811	426276.48	1313738.33	Аналитический метод	0.50	–
812	426279.65	1313737.01	Аналитический метод	0.50	–
813	426287.59	1313734.24	Аналитический метод	0.50	–
814	426293.75	1313731.86	Аналитический метод	0.50	–
815	426298.71	1313729.71	Аналитический метод	0.50	–
816	426301.85	1313728.08	Аналитический метод	0.50	–
817	426303.96	1313726.84	Аналитический метод	0.50	–
818	426306.40	1313724.86	Аналитический метод	0.50	–
819	426313.83	1313718.68	Аналитический метод	0.50	–
820	426322.75	1313712.14	Аналитический метод	0.50	–
821	426324.91	1313710.87	Аналитический метод	0.50	–
822	426326.27	1313710.22	Аналитический метод	0.50	–
823	426328.33	1313709.43	Аналитический метод	0.50	–

1	2	3	4	5	6
824	426330.17	1313708.97	Аналитический метод	0.50	–
825	426333.28	1313708.63	Аналитический метод	0.50	–
826	426336.44	1313708.59	Аналитический метод	0.50	–
827	426343.05	1313708.46	Аналитический метод	0.50	–
828	426348.01	1313707.14	Аналитический метод	0.50	–
829	426351.80	1313705.42	Аналитический метод	0.50	–
830	426354.67	1313703.75	Аналитический метод	0.50	–
831	426358.57	1313700.98	Аналитический метод	0.50	–
832	426361.58	1313698.21	Аналитический метод	0.50	–
833	426368.47	1313690.86	Аналитический метод	0.50	–
834	426373.12	1313686.50	Аналитический метод	0.50	–
835	426374.91	1313684.42	Аналитический метод	0.50	–
836	426376.38	1313682.40	Аналитический метод	0.50	–
837	426377.59	1313680.35	Аналитический метод	0.50	–
838	426378.67	1313677.95	Аналитический метод	0.50	–
839	426384.79	1313663.97	Аналитический метод	0.50	–
840	426386.35	1313661.27	Аналитический метод	0.50	–
841	426387.80	1313659.18	Аналитический метод	0.50	–
842	426388.66	1313658.17	Аналитический метод	0.50	–
843	426389.67	1313657.20	Аналитический метод	0.50	–
844	426391.56	1313655.83	Аналитический метод	0.50	–
845	426404.27	1313648.46	Аналитический метод	0.50	–
846	426409.81	1313645.80	Аналитический метод	0.50	–
847	426413.77	1313644.31	Аналитический метод	0.50	–
848	426417.77	1313643.60	Аналитический метод	0.50	–
849	426423.56	1313643.53	Аналитический метод	0.50	–
850	426427.85	1313643.84	Аналитический метод	0.50	–
851	426432.26	1313643.87	Аналитический метод	0.50	–
852	426433.71	1313643.59	Аналитический метод	0.50	–
853	426437.56	1313641.39	Аналитический метод	0.50	–
854	426442.04	1313637.69	Аналитический метод	0.50	–
855	426445.07	1313634.77	Аналитический метод	0.50	–
856	426447.76	1313631.60	Аналитический метод	0.50	–
857	426451.35	1313625.52	Аналитический метод	0.50	–
858	426456.40	1313619.54	Аналитический метод	0.50	–
859	426480.49	1313594.36	Аналитический метод	0.50	–
860	426489.14	1313585.73	Аналитический метод	0.50	–
861	426512.77	1313564.32	Аналитический метод	0.50	–
862	426522.79	1313556.90	Аналитический метод	0.50	–
863	426534.97	1313548.42	Аналитический метод	0.50	–
864	426541.79	1313543.94	Аналитический метод	0.50	–
865	426557.93	1313534.39	Аналитический метод	0.50	–
866	426565.29	1313530.51	Аналитический метод	0.50	–
867	426574.20	1313526.43	Аналитический метод	0.50	–
868	426581.70	1313523.74	Аналитический метод	0.50	–
869	426586.60	1313522.24	Аналитический метод	0.50	–
870	426594.24	1313520.30	Аналитический метод	0.50	–
871	426602.56	1313518.11	Аналитический метод	0.50	–
872	426611.36	1313515.19	Аналитический метод	0.50	–
873	426623.57	1313510.12	Аналитический метод	0.50	–
874	426632.36	1313506.59	Аналитический метод	0.50	–
875	426637.14	1313505.34	Аналитический метод	0.50	–
876	426640.07	1313504.94	Аналитический метод	0.50	–
877	426643.29	1313504.88	Аналитический метод	0.50	–
878	426645.55	1313505.05	Аналитический метод	0.50	–
879	426647.71	1313505.33	Аналитический метод	0.50	–
880	426655.49	1313507.24	Аналитический метод	0.50	–
881	426665.26	1313509.65	Аналитический метод	0.50	–
882	426673.54	1313510.01	Аналитический метод	0.50	–
883	426680.10	1313509.96	Аналитический метод	0.50	–
884	426686.35	1313510.53	Аналитический метод	0.50	–
885	426693.60	1313511.74	Аналитический метод	0.50	–
886	426700.30	1313512.06	Аналитический метод	0.50	–
887	426704.91	1313511.68	Аналитический метод	0.50	–
888	426712.17	1313510.52	Аналитический метод	0.50	–
889	426718.24	1313509.47	Аналитический метод	0.50	–
890	426724.60	1313508.82	Аналитический метод	0.50	–

1	2	3	4	5	6
891	426730.07	1313508.85	Аналитический метод	0.50	–
892	426743.15	1313509.88	Аналитический метод	0.50	–
893	426747.57	1313509.95	Аналитический метод	0.50	–
894	426751.86	1313509.69	Аналитический метод	0.50	–
895	426759.34	1313508.62	Аналитический метод	0.50	–
896	426768.75	1313506.78	Аналитический метод	0.50	–
897	426773.64	1313505.40	Аналитический метод	0.50	–
898	426778.46	1313504.30	Аналитический метод	0.50	–
899	426786.24	1313499.67	Аналитический метод	0.50	–
900	426824.98	1313471.58	Аналитический метод	0.50	–
901	426884.87	1313482.62	Аналитический метод	0.50	–
902	426912.59	1313463.69	Аналитический метод	0.50	–
903	426918.32	1313460.21	Аналитический метод	0.50	–
904	426935.20	1313450.09	Аналитический метод	0.50	–
905	426939.32	1313447.17	Аналитический метод	0.50	–
906	426940.86	1313445.79	Аналитический метод	0.50	–
907	426942.73	1313443.75	Аналитический метод	0.50	–
908	426945.56	1313440.66	Аналитический метод	0.50	–
909	426949.36	1313437.45	Аналитический метод	0.50	–
910	426959.22	1313435.89	Аналитический метод	0.50	–
911	426966.75	1313432.08	Аналитический метод	0.50	–
912	426993.56	1313415.16	Аналитический метод	0.50	–
913	427010.63	1313421.02	Аналитический метод	0.50	–
914	427010.33	1313437.09	Аналитический метод	0.50	–
915	426997.27	1313443.18	Аналитический метод	0.50	–
916	426996.71	1313553.54	Аналитический метод	0.50	–
917	426999.53	1313560.76	Аналитический метод	0.50	–
918	427023.92	1313580.00	Аналитический метод	0.50	–
919	427072.74	1313552.78	Аналитический метод	0.50	–
1	427143.17	1313526.86	Аналитический метод	0.50	–
3. Сведения о характерных точках части (частей) границы объекта					
Обозначение характерных точек части границы	Координаты, м		Метод определения координат характерной точки	Средняя квадратическая погрешность положения характерной точки (M _t), м	Описание обозначения точки на местности (при наличии)
	X	Y			
1	2	3	4	5	6
–	–	–	–	–	–

Д.А. Бессонов, исполняющий обязанности начальника
управления архитектуры и градостроительства
администрации муниципального образования
город-курорт Геленджик – главного архитектора



**АДМИНИСТРАЦИЯ МУНИЦИПАЛЬНОГО ОБРАЗОВАНИЯ
ГОРОД-КУРОРТ ГЕЛЕНДЖИК**

ПОСТАНОВЛЕНИЕ

от 4 декабря 2025 года

№ 2577

г. Геленджик

**Об установлении постоянного
публичного сервитута**

Руководствуясь статьей 23 Земельного кодекса Российской Федерации, Федеральным законом от 6 октября 2003 года №131-ФЗ «Об общих принципах организации местного самоуправления в Российской Федерации», Федеральным законом от 20 марта 2025 года №33-ФЗ «Об общих принципах организации местного самоуправления в единой системе публичной власти», Законом Краснодарского края от 5 ноября 2002 года №532-КЗ «Об основах регулирования земельных отношений в Краснодарском крае» (в редакции Закона Краснодарского края от 30 октября 2025 года №5426-КЗ), постановлением администрации муниципального образования город-курорт Геленджик от 10 октября 2022 года №2215 «Об утверждении Порядка установления публичных сервитутов в отношении земельных участков, расположенных на территории муниципального образования город-курорт Геленджик, в случаях, определенных подпунктами 1-7 пункта 4 статьи 23 Земельного кодекса Российской Федерации», в целях обеспечения прохода и проезда граждан через земельные участки с кадастровыми номерами 23:40:0000000:7679, 23:40:0305014:230, 23:40:0305014:201, 23:40:0000000:6527, 23:40:0305014:551, 23:40:0305014:100, руководствуясь статьями 8, 33, 72 Устава муниципального образования городской округ город-курорт Геленджик Краснодарского края, п о с т а н о в л я ю:

1. Установить постоянный публичный сервитут:

- 1) площадью 2058 кв. м в отношении земельного участка площадью 843 кв. м, расположенного в границах земельного участка с кадастровым номером 23:40:0000000:7679 по адресу: край Краснодарский, г. Геленджик;
- 2) площадью 1080 кв. м в отношении земельного участка площадью 3138 кв.м, расположенного в границах земельного участка с кадастровым номером 23:40:0305014:230 по адресу: край Краснодарский, г. Геленджик;
- 3) площадью 539 кв. м в отношении земельного участка площадью 28103 кв. м, расположенного в границах земельного участка с кадастровым номером 23:40:0305014:201 по адресу: край Краснодарский, г. Геленджик;

4) площадью 14 кв. м в отношении земельного участка площадью 20053 кв. м, расположенного в границах земельного участка с кадастровым номером 23:40:0000000:6527 по адресу: край Краснодарский, г. Геленджик;

5) площадью 1287 кв. м в отношении земельного участка площадью 26831 кв. м, расположенного в границах земельного участка с кадастровым номером 23:40:0305014:551 по адресу: край Краснодарский, г. Геленджик;

6) площадью 127 кв. м в отношении земельного участка площадью 42802 кв. м, расположенного в границах земельного участка с кадастровым номером 23:40:0305014:100 по адресу: край Краснодарский, г. Геленджик.

2. Утвердить границы постоянного публичного сервитута в целях обеспечения прохода и проезда граждан через земельные участки с кадастровыми номерами 23:40:0000000:7679, 23:40:0305014:230, 23:40:0305014:201, 23:40:0000000:6527, 23:40:0305014:551, 23:40:0305014:100 (прилагается).

3. Управлению архитектуры и градостроительства администрации муниципального образования город-курорт Геленджик (Бессонов) в рамках информационного взаимодействия организовать внесение соответствующих изменений в земельно-кадастровую документацию.

4. Опубликовать настоящее постановление в печатном средстве массовой информации «Официальный вестник органов местного самоуправления муниципального образования город-курорт Геленджик» и разместить на официальном сайте администрации муниципального образования город-курорт Геленджик в информационно-телекоммуникационной сети «Интернет» (admigel.ru).

5. Контроль за выполнением настоящего постановления возложить на заместителя главы муниципального образования город-курорт Геленджик Антипова В.В.

6. Постановление вступает в силу со дня его подписания.

А.А. Богодистов, глава муниципального
образования город-курорт Геленджик

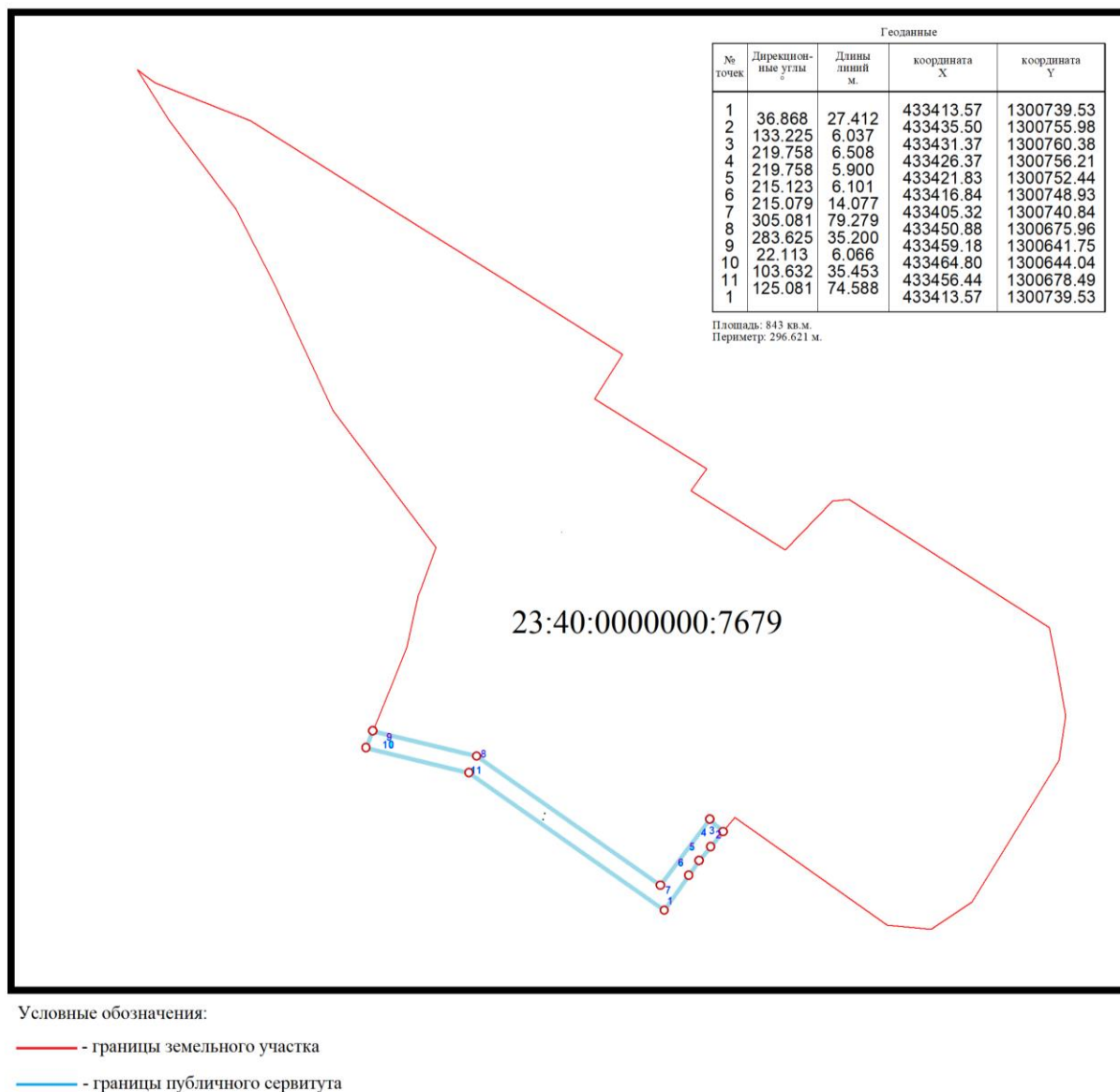
Приложение

УТВЕРЖДЕНО
постановлением администрации
муниципального образования
город-курорт Геленджик
от 04.12.2025 № 2577

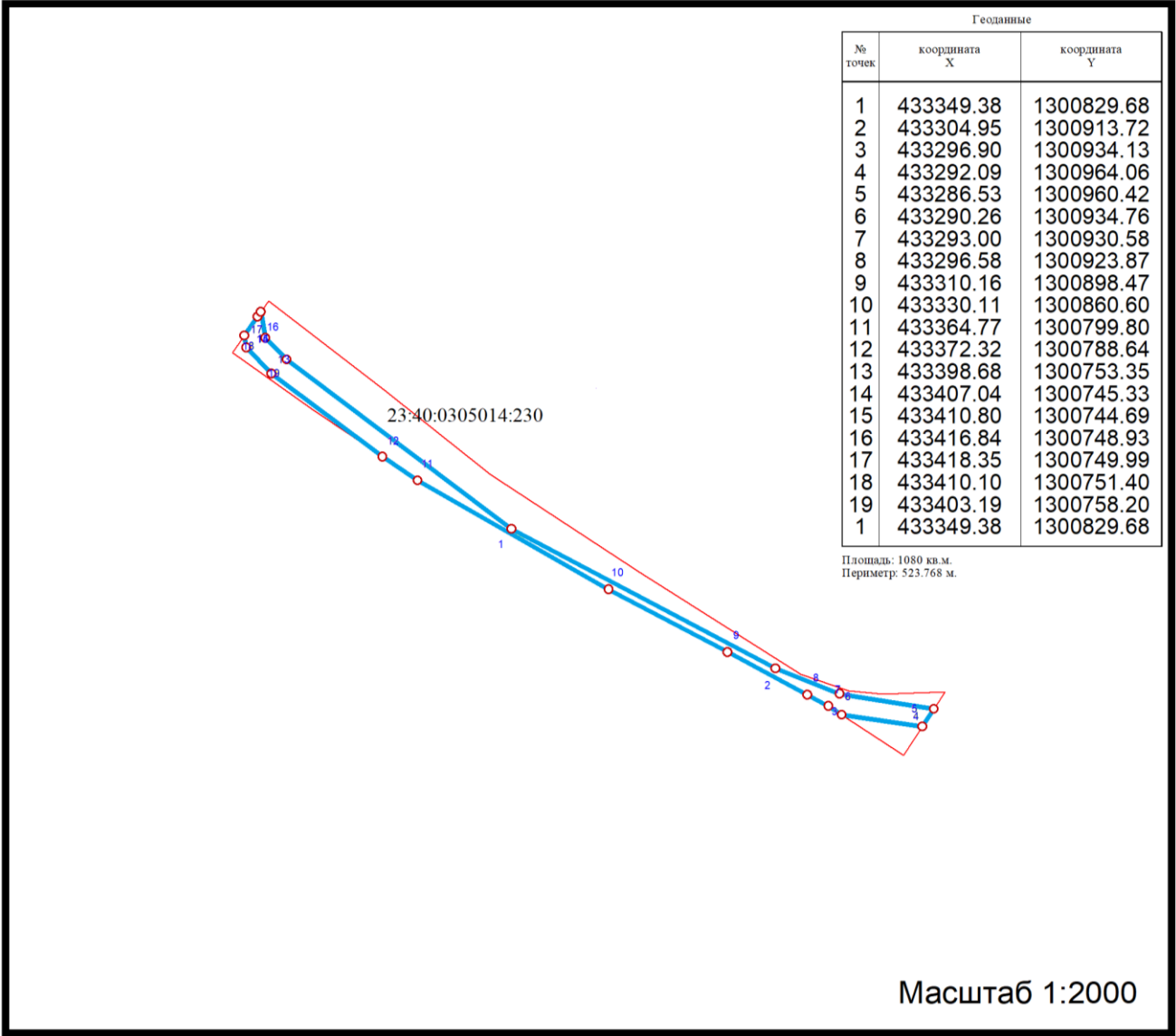
ГРАНИЦЫ
постоянного публичного сервитута в целях обеспечения прохода
и проезда граждан через земельные участки с кадастровыми
номерахми 23:40:0000000:7679, 23:40:0305014:230,

23:40:0305014:201, 23:0000000:6527,
23:40:0305014:551, 23:40:0305014:100

Система координат МСК 23



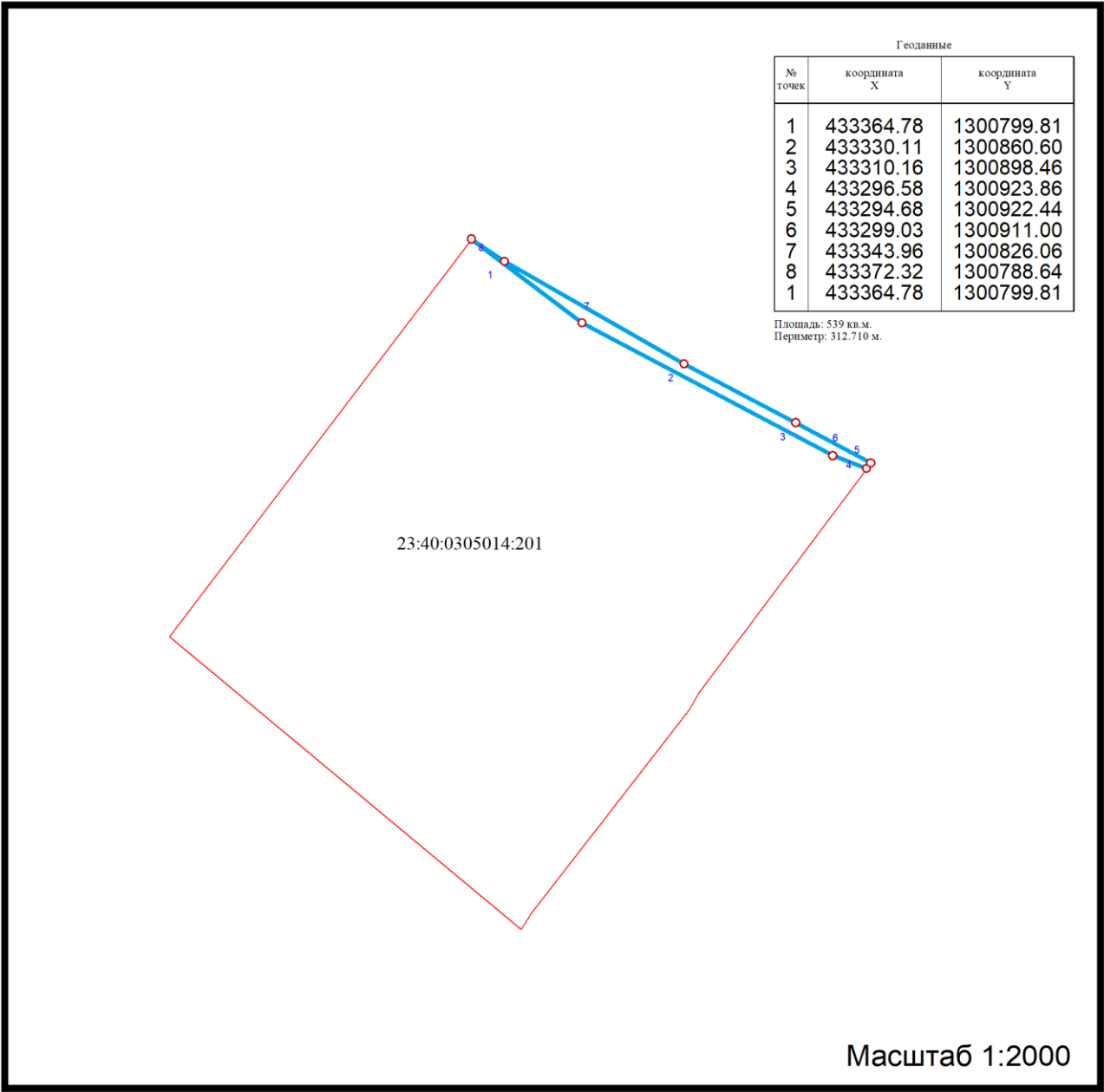
Система координат МСК 23



Условные обозначения:

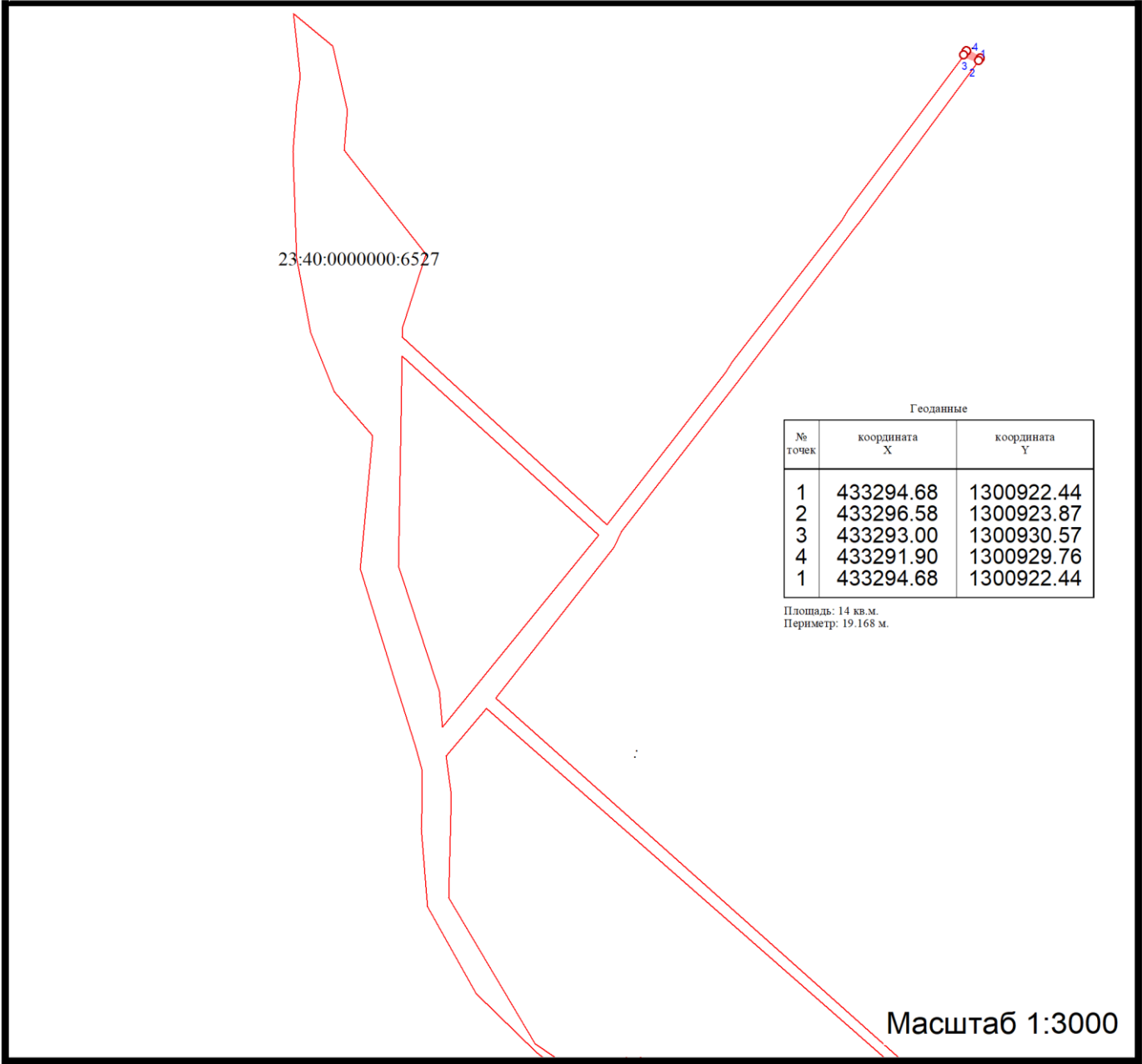
- границы земельного участка
- границы публичного сервитута

Система координат МСК 23



- Условные обозначения:
- границы земельного участка
 - границы публичного сервитута

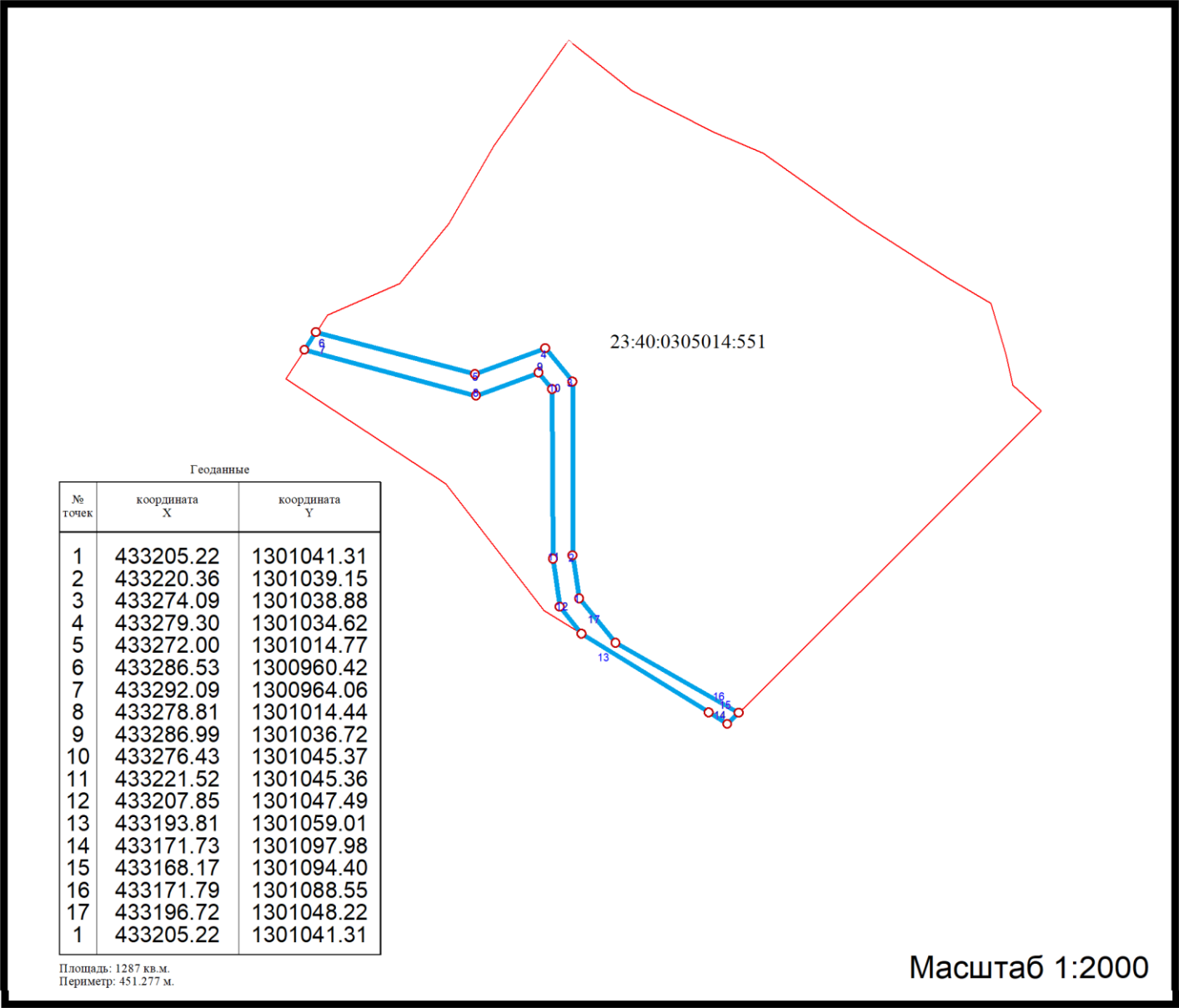
Система координат МСК 23



Условные обозначения:

- границы земельного участка
- границы публичного сервитута

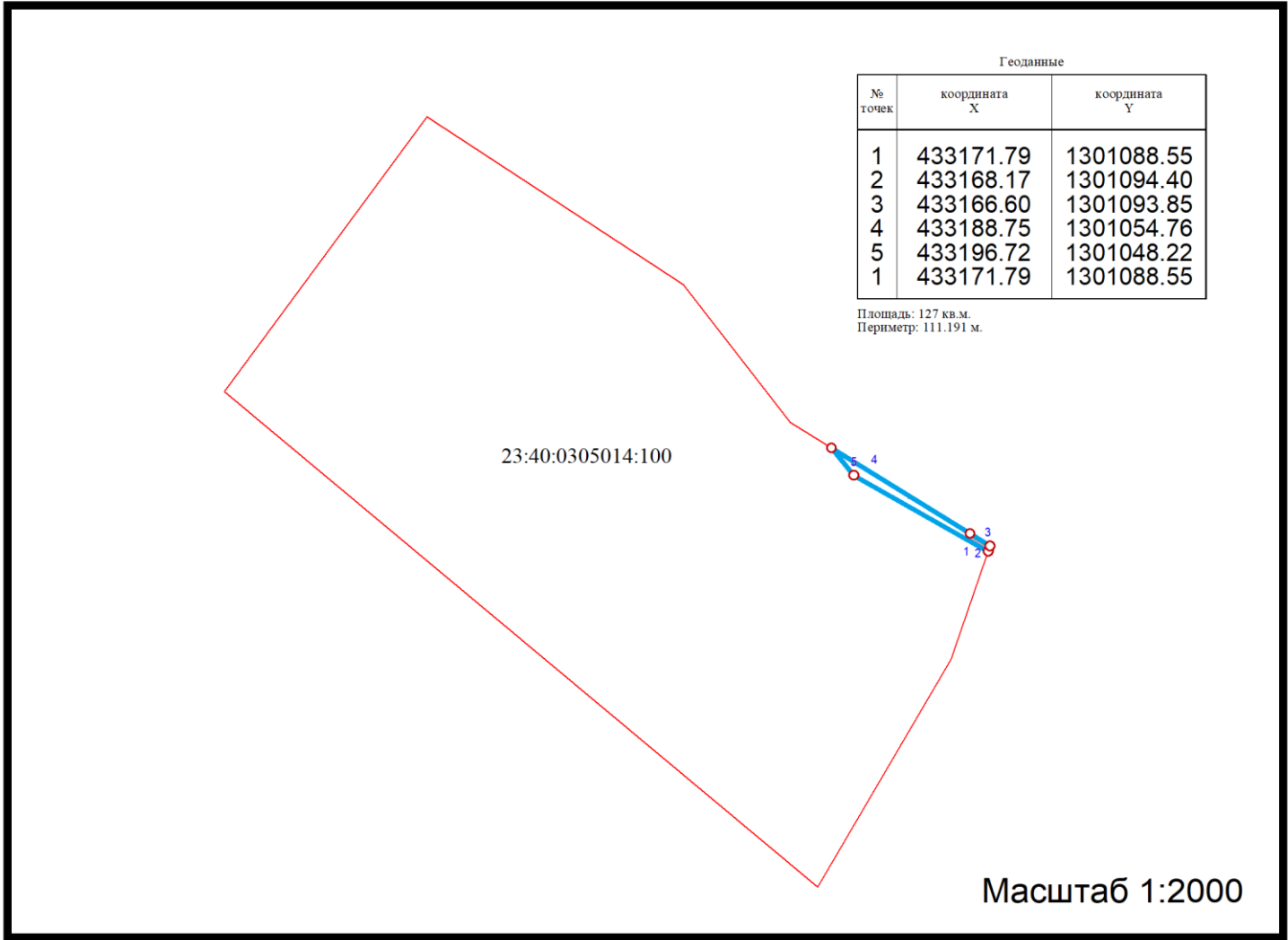
Система координат МСК 23



Условные обозначения:

- границы земельного участка
- границы публичного сервитута

Система координат МСК 23



Условные обозначения:

- границы земельного участка
- границы публичного сервитута

Д.А. Бессонов, исполняющий обязанности начальника
управления архитектуры и градостроительства
администрации муниципального образования
город-курорт Геленджик – главного архитектора



**АДМИНИСТРАЦИЯ МУНИЦИПАЛЬНОГО ОБРАЗОВАНИЯ
ГОРОД-КУРОРТ ГЕЛЕНДЖИК**

ПОСТАНОВЛЕНИЕ

от 4 декабря 2025 года

№ 2578

г. Геленджик

Об установлении публичного сервитута

На основании ходатайства ООО «КВГ», руководствуясь статьями 23, 39.43 Земельного кодекса Российской Федерации, Федеральным законом от 6 октября 2003 года №131-ФЗ «Об общих принципах организации местного самоуправления в Российской Федерации», Федеральным законом от 20 марта 2025 года №33-ФЗ «Об общих принципах организации местного самоуправления в единой системе публичной власти», Законом Краснодарского края от 5 ноября 2002 года №532-КЗ «Об основах регулирования земельных отношений в Краснодарском крае» (в редакции Закона Краснодарского края от 9 июля 2025 года №5380-КЗ), статьями 8, 33, 72 Устава муниципального образования городской округ город-курорт Геленджик Краснодарского края, **п о с т а н о в л я ю:**

1. Установить публичный сервитут сроком на 26 лет для строительства и дальнейшей эксплуатации объекта: «Строительство 2-х ниток ВС от РЧВ по ул. Туристическая до МРК «Геленджик-Марина» по ул. Портовая в г.-к. Геленджик»:

1) в отношении земельного участка площадью 130 кв.м, расположенного в границах земельного участка площадью 2224 кв.м с кадастровым номером 23:40:0000000:7806 по адресу: край Краснодарский, г. Геленджик;

2) в отношении земельного участка площадью 5 кв.м, расположенного в границах земельного участка площадью 3 884 кв.м с кадастровым номером 23:40:0000000:7850 по адресу: край Краснодарский, г. Геленджик;

3) в отношении земельного участка площадью 61 кв.м, расположенного в границах земельного участка площадью 1221 кв.м с кадастровым номером 23:40:0000000:7862 по адресу: край Краснодарский, г. Геленджик;

4) в отношении земельного участка площадью 103 кв.м, расположенного в границах земельного участка площадью 755 кв.м с кадастровым номером 23:40:0000000:8008 по адресу: край Краснодарский, г. Геленджик;

5) в отношении земельного участка площадью 484 кв.м, расположенного в границах земельного участка площадью 437483 кв.м с кадастровым номером 23:40:0000000:8084 по адресу: край Краснодарский,

г. Геленджик;

6) в отношении земельного участка площадью 95 кв.м, расположенного в границах земельного участка площадью 207136 кв.м с кадастровым номером 23:40:0000000:8487 по адресу: край Краснодарский, г. Геленджик;

7) в отношении земельного участка площадью 15 кв.м, расположенного в границах земельного участка площадью 450 кв.м с кадастровым номером 23:40:0401026:22 по адресу: край Краснодарский, г. Геленджик;

8) в отношении земельного участка площадью 13 кв.м, расположенного в границах земельного участка площадью 17 кв.м с кадастровым номером 23:40:0401028:64 по адресу: край Краснодарский, г. Геленджик;

9) в отношении земельного участка площадью 612 кв.м, расположенного в границах земельного участка площадью 9416 кв.м с кадастровым номером 23:40:0402001:71 по адресу: Краснодарский край, г. Геленджик, ЗАО АПК «Геленджик»;

10) в отношении земельного участка площадью 10 кв.м, расположенного в границах земельного участка площадью 38069 кв.м с кадастровым номером 23:40:0402001:79 по адресу: Краснодарский край, г. Геленджик, ЗАО АПК «Геленджик»;

11) в отношении земельного участка площадью 69 кв.м, расположенного в границах земельного участка площадью 15009 кв.м с кадастровым номером 23:40:0402001:393 по адресу: Краснодарский край, г. Геленджик, ЗАО АПК «Геленджик»;

12) в отношении земельного участка площадью 883 кв.м, расположенного в границах земельного участка площадью 22967 кв.м с кадастровым номером 23:40:0402001:406 по адресу: Краснодарский край, г. Геленджик, ЗАО АПК «Геленджик»;

13) в отношении земельного участка площадью 181 кв.м, расположенного в границах земельного участка площадью 6181 кв.м с кадастровым номером 23:40:0402002:39 по адресу: Краснодарский край, г. Геленджик, ул. Солнцедарская;

14) в отношении земельного участка площадью 194 кв.м, расположенного в границах земельного участка площадью 5731 кв.м с кадастровым номером 23:40:0402002:44 по адресу: Краснодарский край, г. Геленджик, ул. Солнцедарская;

15) в отношении земельного участка площадью 84 кв.м, расположенного в границах земельного участка площадью 3742 кв.м с кадастровым номером 23:40:0402002:52 по адресу: Краснодарский край, г. Геленджик, ул. Солнцедарская;

16) в отношении земельного участка площадью 21 кв.м, расположенного в границах земельного участка площадью 1535 кв.м с кадастровым номером 23:40:0402002:364 по адресу: Краснодарский край, г. Геленджик, ул. Солнцедарская;

17) в отношении земельного участка площадью 189 кв.м, расположенного в границах земельного участка площадью 15642 кв.м с кадастровым номером 23:40:0402002:368 по адресу: Краснодарский край, г. Геленджик, ул. Солнцедарская;

18) в отношении земельного участка площадью 140 кв.м, расположенного в границах земельного участка площадью 4538 кв.м с кадастровым номером 23:40:0402005:71 по адресу: Краснодарский край, г. Геленджик, ул. Туристическая, б/н;

19) в отношении земельного участка площадью 25 кв.м, расположенного в границах земельного участка площадью 3179 кв.м с кадастровым номером 23:40:0402005:74 по адресу: Краснодарский край, г. Геленджик;

20) в отношении земельного участка площадью 45 кв.м, расположенного в границах земельного участка площадью 8128 кв.м с кадастровым номером 23:40:0402005:75 по адресу: Краснодарский край, г. Геленджик, ул. Туристическая;

21) в отношении земельного участка площадью 590 кв.м, расположенного в границах земельного участка площадью 12969 кв.м с кадастровым номером 23:40:0402005:388 по адресу: Краснодарский край, г. Геленджик;

22) в отношении земельного участка площадью 38 кв.м, расположенного в границах земельного участка площадью 13171 кв.м с кадастровым номером 23:40:0402005:389 по адресу: Краснодарский край, г. Геленджик;

23) в отношении земельного участка площадью 1 кв.м, расположенного в границах земельного участка площадью 296 кв.м с кадастровым номером 23:40:0402005:390 по адресу: Краснодарский край, г. Геленджик;

24) в отношении земельного участка площадью 33 кв.м, расположенного в границах земельного участка площадью 3892 кв.м с кадастровым номером 23:40:0413019:33 по адресу: Краснодарский край, г. Геленджик, ЗАО АПК «Геленджик»;

25) в отношении земельного участка площадью 2 кв.м, расположенного в границах земельного участка площадью 80 кв.м с кадастровым номером 23:40:0413056:429 по адресу: Краснодарский край, г. Геленджик;

26) в отношении земельного участка площадью 122 кв.м, расположенного в границах земельного участка площадью 859 кв.м с кадастровым номером 23:40:0413056:430 по адресу: Краснодарский край, г. Геленджик;

27) в отношении земельного участка площадью 49 кв.м, расположенного в границах земельного участка площадью 558 кв.м с кадастровым номером 23:40:0413056:433 по адресу: Краснодарский край, г. Геленджик;

28) в отношении земельного участка площадью 20 кв.м, расположенного в границах земельного участка площадью 205 кв.м с

кадастровым номером 23:40:0413056:435 по адресу: Краснодарский край, г. Геленджик;

29) в отношении земельного участка площадью 25 кв.м, расположенного в границах земельного участка площадью 1176 кв.м с кадастровым номером 23:40:0413057:320 по адресу: Краснодарский край, г. Геленджик, ул. Солнцедарская;

30) в отношении земельного участка площадью 54 кв.м, расположенного в границах земельного участка площадью 362 кв.м с кадастровым номером 23:40:0413057:322 по адресу: Краснодарский край, г. Геленджик;

31) в отношении земельного участка площадью 24 кв.м, расположенного в границах земельного участка площадью 136 кв.м с кадастровым номером 23:40:0413057:323 по адресу: Краснодарский край, г. Геленджик;

32) в отношении земельного участка площадью 17 кв.м, расположенного в границах земельного участка площадью 76 кв.м с кадастровым номером 23:40:0413057:324 по адресу: Краснодарский край, г. Геленджик, ул. Солнцедарская;

33) в отношении земельного участка площадью 2416 кв.м, расположенного в границах неразграниченного земельного участка государственной собственности по адресу: Краснодарский край, г. Геленджик;

34) в отношении земельного участка площадью 61 кв.м, расположенного в границах обособленного земельного участка с кадастровым номером 23:40:0401013:20 в составе единого землепользования с кадастровым номером 23:40:0000000:226 площадью 7706 кв.м по адресу: Краснодарский край, г. Геленджик;

35) в отношении земельного участка площадью 7 кв.м, расположенного в границах обособленного земельного участка с кадастровым номером 23:40:0413019:37 в составе единого землепользования с кадастровым номером 23:40:0000000:226 площадью 5416 кв.м по адресу: Краснодарский край, г. Геленджик;

36) в отношении земельного участка площадью 71 кв.м, расположенного в границах обособленного земельного участка с кадастровым номером 23:40:0401017:7 в составе единого землепользования с кадастровым номером 23:40:0000000:271 площадью 1250 кв.м по адресу: Краснодарский край, г. Геленджик;

37) в отношении земельного участка площадью 206 кв.м, расположенного в границах обособленного земельного участка с кадастровым номером 23:40:0401019:42 в составе единого землепользования с кадастровым номером 23:40:0000000:271 площадью 1176 кв.м по адресу: Краснодарский край, г. Геленджик;

38) в отношении земельного участка площадью 410 кв.м, расположенного в границах обособленного земельного участка с кадастровым номером 23:40:0401020:40 в составе единого землепользования с кадастровым номером 23:40:0000000:271 площадью 1676 кв.м по адресу: Краснодарский край, г. Геленджик;

39) в отношении земельного участка площадью 142 кв.м, расположенного в границах обособленного земельного участка с кадастровым номером 23:40:0401021:4 в составе единого землепользования с кадастровым номером 23:40:0000000:271 площадью 957 кв.м по адресу: Краснодарский край, г. Геленджик;

40) в отношении земельного участка площадью 123 кв.м, расположенного в границах обособленного земельного участка с кадастровым номером 23:40:0401022:17 в составе единого землепользования с кадастровым номером 23:40:0000000:271 площадью 662 кв.м по адресу: Краснодарский край, г. Геленджик;

41) в отношении земельного участка площадью 325 кв.м, расположенного в границах обособленного земельного участка с кадастровым номером 23:40:0401026:7 в составе единого землепользования с кадастровым номером 23:40:0000000:271 площадью 1183 кв.м по адресу: Краснодарский край, г. Геленджик;

42) в отношении земельного участка площадью 10 кв.м, расположенного в границах обособленного земельного участка с кадастровым номером 23:40:0401028:21 в составе единого землепользования с кадастровым номером 23:40:0000000:271 площадью 1119 кв.м по адресу: Краснодарский край, г. Геленджик;

43) в отношении земельного участка площадью 117 кв.м, расположенного в границах обособленного земельного участка с кадастровым номером 23:40:0402001:39 в составе единого землепользования с кадастровым номером 23:40:0000000:202 площадью 894,86 кв.м по адресу: Краснодарский край, г. Геленджик;

44) в отношении земельного участка площадью 23 кв.м, расположенного в границах обособленного земельного участка с кадастровым номером 23:40:0402001:41 в составе единого землепользования с кадастровым номером 23:40:0000000:271 площадью 369 кв.м по адресу: Краснодарский край, г. Геленджик;

45) в отношении земельного участка площадью 162 кв.м, расположенного в границах обособленного земельного участка с кадастровым номером 23:40:0402001:45 в составе единого землепользования с кадастровым номером 23:40:0000000:271 площадью 5919 кв.м по адресу: Краснодарский край, г. Геленджик;

46) в отношении земельного участка площадью 626 кв.м, расположенного в границах обособленного земельного участка с кадастровым номером 23:40:0402001:47 в составе единого землепользования с кадастровым номером 23:40:0000000:271 площадью 8313 кв.м по адресу: Краснодарский край, г. Геленджик;

47) в отношении земельного участка площадью 107 кв.м, расположенного в границах обособленного земельного участка с кадастровым номером 23:40:0413019:18 в составе единого землепользования с кадастровым номером 23:40:0000000:271 площадью 1253 кв.м по адресу: Краснодарский край, г. Геленджик;

57) в отношении земельного участка площадью 318 кв.м, расположенного в границах обособленного земельного участка с кадастровым номером 23:40:0413019:32 в составе единого землепользования с кадастровым номером 23:40:0000000:216 площадью 98977 кв.м по адресу: Краснодарский край, г. Геленджик;

58) в отношении земельного участка площадью 104 кв.м, расположенного в границах обособленного земельного участка с кадастровым номером 23:40:0402001:64 в составе единого землепользования с кадастровым номером 23:40:0000000:222 площадью 1291,09 кв.м по адресу: Краснодарский край, г. Геленджик;

59) в отношении земельного участка площадью 247 кв.м, расположенного в границах обособленного земельного участка с кадастровым номером 23:40:0402002:5 в составе единого землепользования с кадастровым номером 23:40:0000000:222 площадью 6385 кв.м по адресу: Краснодарский край, г. Геленджик.

2. Утвердить границы публичного сервитута для строительства и дальнейшей эксплуатации объекта: «Строительство 2-х ниток ВС от РЧВ по ул. Туристическая до МРК «Геленджик-Марина» по ул. Портовая в г.-к. Геленджик» (прилагается).

3. Определить:

1) срок, в течение которого использование земельных участков (их частей) и (или) расположенных на них объектов недвижимого имущества в соответствии с их разрешенным использованием будет невозможно или существенно затруднено в связи с осуществлением сервитута, – 26 лет;

2) что установление зон с особыми условиями использования территорий и содержание ограничений прав на земельные участки в границах таких зон будет осуществлено в соответствии с постановлением Главного государственного санитарного врача Российской Федерации от 28 января 2021 года №3 «Об утверждении санитарных правил и норм СанПин 2.1.3684-21 «Санитарно-эпидемиологические требования к содержанию территорий городских и сельских поселений, к водным объектам, питьевой воде и питьевому водоснабжению, атмосферному воздуху, почвам, жилым помещениям, эксплуатации производственных, общественных помещений, организации и проведению санитарно-противоэпидемических (профилактических) мероприятий»;

3) что порядок расчета и внесения платы за публичный сервитут, устанавливаемый:

- в отношении земельного участка, находящегося в государственной или муниципальной собственности и не обремененного правами третьих лиц, устанавливается в размере 0,01 процента кадастровой стоимости такого земельного участка за каждый год использования этого земельного участка. При этом плата за публичный сервитут, установленный на три года и более, не может быть менее чем 0,1 процента кадастровой стоимости земельного участка, обремененного сервитутом, за весь срок сервитута;

- в отношении земельных участков, находящихся в частной собственности или находящихся в государственной или муниципальной

собственности и предоставленных гражданам или юридическим лицам, определяются в соответствии с Федеральным законом от 29 июля 1998 года №135-ФЗ «Об оценочной деятельности в Российской Федерации» и методическими рекомендациями, утверждаемыми федеральным органом исполнительной власти, осуществляющим функции по выработке государственной политики и нормативно-правовому регулированию в сфере земельных отношений;

- в отношении земельных участков и (или) земель, кадастровая стоимость которых не определена, размер платы за публичный сервитут рассчитывается пропорционально площади земельного участка и (или) земель в установленных границах публичного сервитута и в соответствии с абзацем вторым настоящего подпункта исходя из среднего уровня кадастровой стоимости земельных участков по городскому округу;

4) что график проведения работ устанавливается утвержденным проектом производства работ.

4. Общество с ограниченной ответственностью «Концессии водоснабжения - Геленджик» обязано привести земельные участки, указанные в пункте 1 постановления, в состояние, пригодное для их использования в соответствии с разрешенным использованием, в срок не позднее чем 3 месяца после завершения эксплуатации инженерных сетей, для размещения которых был установлен публичный сервитут.

5. Опубликовать настоящее постановление в печатном средстве массовой информации «Официальный вестник органов местного самоуправления муниципального образования город-курорт Геленджик» и разместить на официальном сайте администрации муниципального образования город-курорт Геленджик в информационно-телекоммуникационной сети «Интернет» (admigel.ru).

6. Контроль за выполнением настоящего постановления возложить на заместителя главы муниципального образования город-курорт Геленджик Антипова В.В.

7. Постановление вступает в силу со дня его подписания.

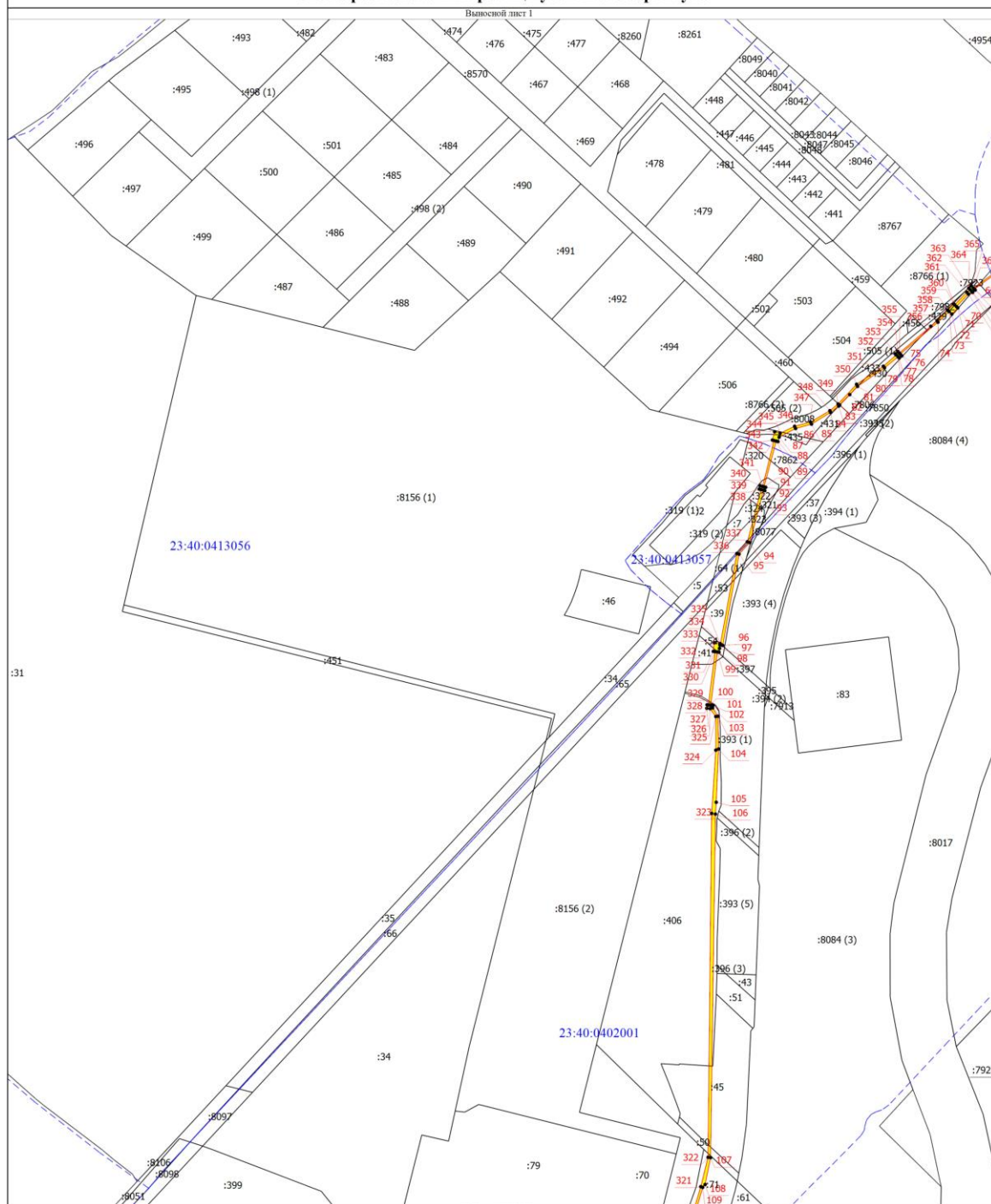
А.А. Богодистов, глава муниципального
образования город-курорт Геленджик

Приложение

УТВЕРЖДЕНЫ
постановлением администрации
муниципального образования
город-курорт Геленджик
от 04.12.2025 № 2578

Схема расположения границ публичного сервитута

Выпускной лист 1



Условные обозначения
1 - Обозначение новой характерной точки
:35 - Кадастровый номер земельного участка
 --- - Граница кадастрового квартала
23:40:0401009 - Номер кадастрового квартала

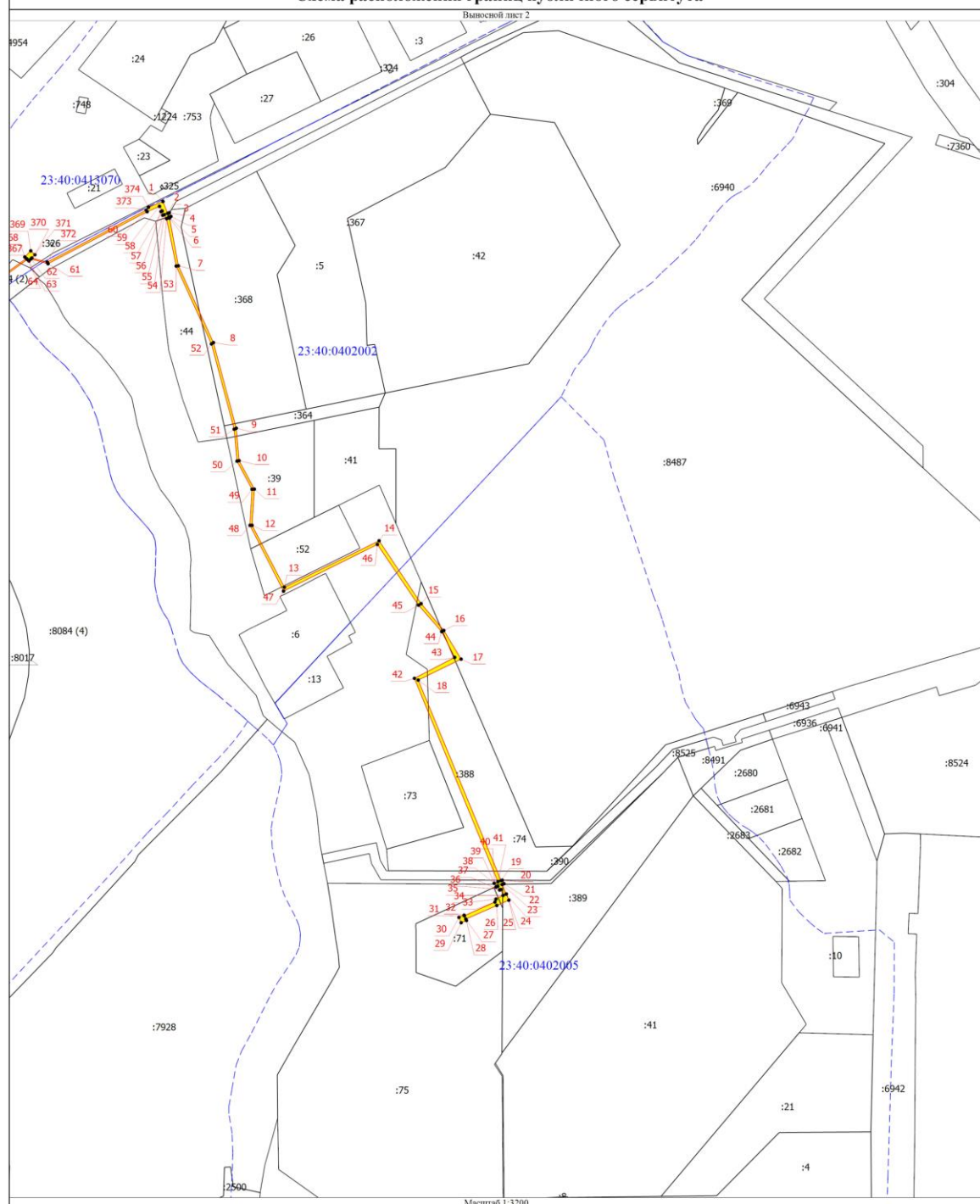
Масштаб 1:3200

Подпись _____

Дата " " г.

Место для оттиска печати (при наличии) лица, составившего описание местоположения границ объекта

Схема расположения границ публичного сервитута



Условные обозначения

- 1 - Обозначение новой характерной точки
- :5 - Кадастровый номер земельного участка
- - Граница кадастрового квартала
- 23:40:0401009 - Номер кадастрового квартала

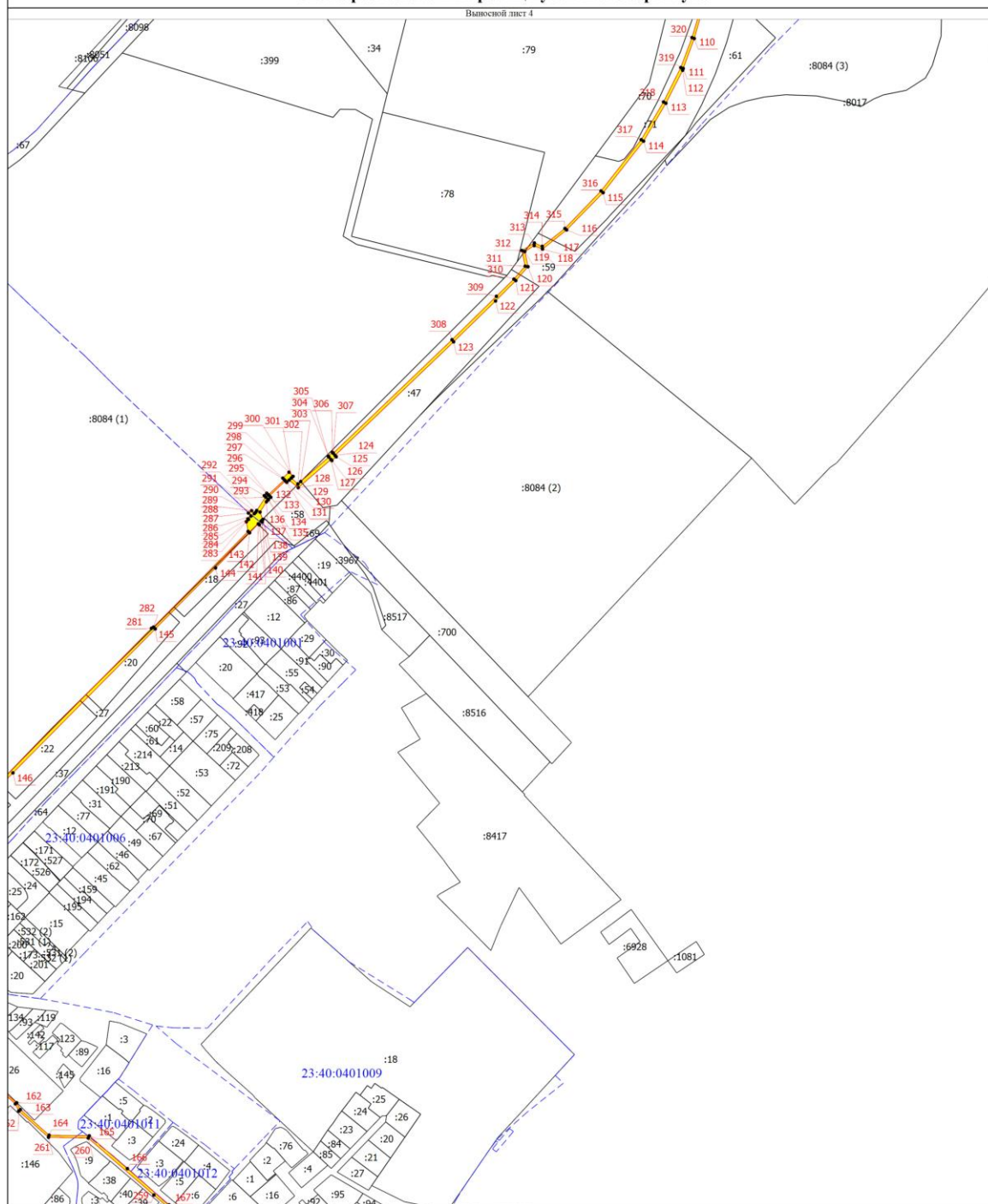
Подпись _____

Дата " " г.

Место для оттиска печати (при наличии) лица, составившего описание местоположения границ объекта

Схема расположения границ публичного сервитута

Выносной лист 4



Условные обозначения
1 - Обозначение новой характерной точки
:47 - Кадастровый номер земельного участка
23:40:0401009 - Номер кадастрового квартала

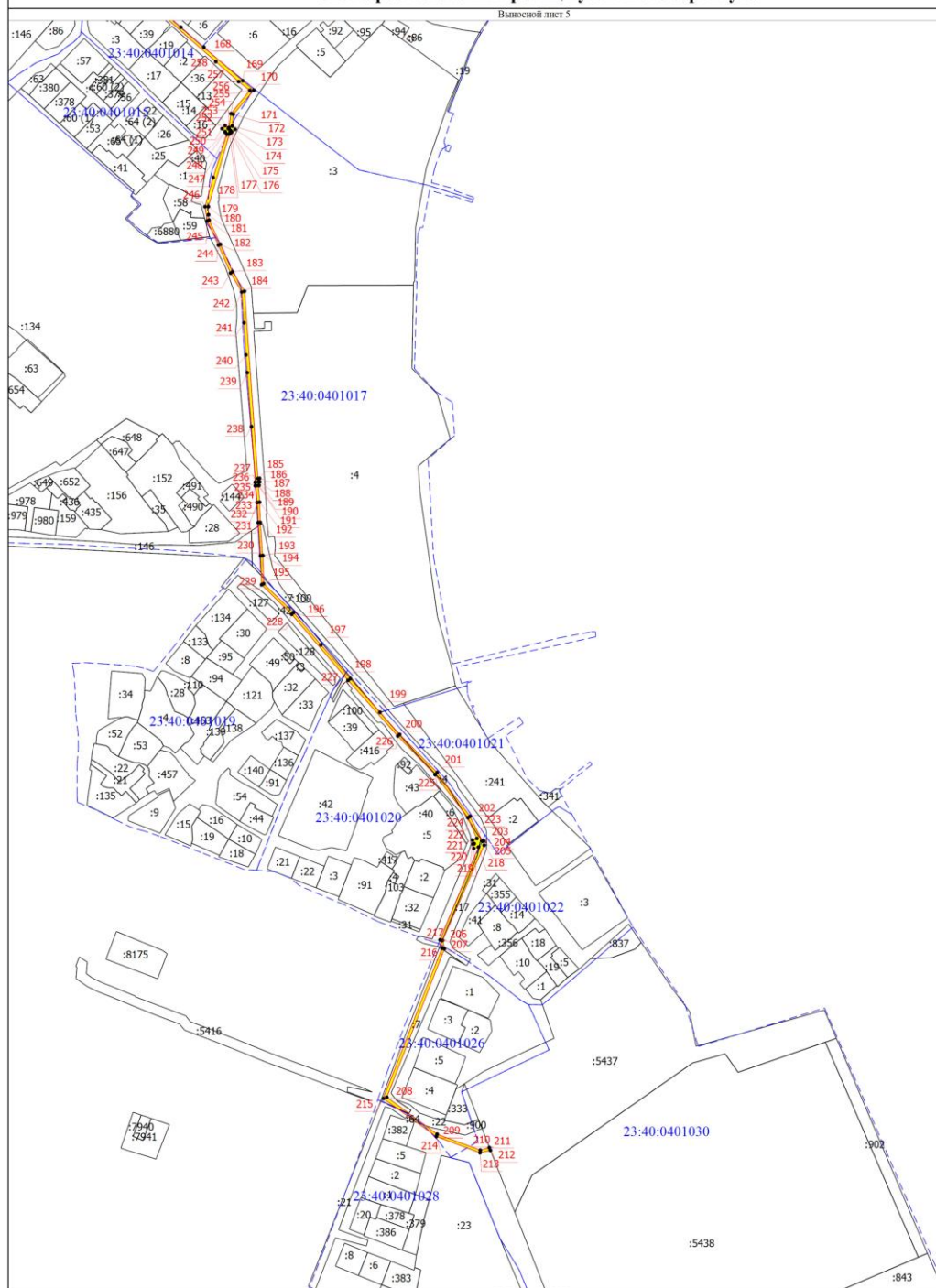
Подпись _____

Дата " ____ " ____ г.

Место для оттиска печати (при наличии) лица, составившего описание местоположения границ объекта

Схема расположения границ публичного сервитута

Выносной лист 5



Условные обозначения

1

:146

23:40:0401009

- Обозначение новой характерной точки
- Кадастровый номер земельного участка
- Граница кадастрового квартала
- Номер кадастрового квартала

Подпись _____

Дата " " г.

Место для оттиска печати (при наличии) лица, составившего описание местоположения границ объекта

Каталог координат
поворотных точек границ публичного сервитута
для строительства и дальнейшей эксплуатации
объекта: «Строительство 2-х ниток ВС от РЧВ
по ул. Туристическая до МРК «Геленджик-Марина»
по ул. Портовая в г.-к. Геленджик»

Площадью земельного участка 10684 м²		
Обозначение характерных точек границ	Координаты, м	
	X	Y
1	2	3
1	429352.26	1303916.47
2	429341.91	1303920.54
3	429342.42	1303922.02
4	429339.25	1303923.46
5	429338.58	1303921.91
6	429337.77	1303922.23
7	429296.20	1303929.89
8	429229.19	1303960.51
9	429154.47	1303980.44
10	429126.16	1303982.89
11	429101.34	1303996.25
12	429069.76	1303994.22
13	429015.65	1304022.46
14	429056.23	1304105.08
15	429001.41	1304141.73
16	428977.99	1304161.52
17	428953.03	1304176.64
18	428934.74	1304139.20
19	428759.79	1304211.47
20	428760.12	1304212.60
21	428757.07	1304214.03
22	428756.37	1304212.43
23	428748.03	1304215.86
24	428748.12	1304216.11
25	428742.70	1304218.28

1	2	3
26	428738.11	1304207.78
27	428726.25	1304180.74
28	428725.02	1304181.29
29	428723.06	1304176.69
30	428727.68	1304174.76
31	428729.59	1304179.25
32	428729.10	1304179.49
33	428741.07	1304206.16
34	428743.72	1304207.06
35	428746.89	1304213.26
36	428752.03	1304211.25
37	428751.57	1304210.18
38	428754.80	1304208.66
39	428754.21	1304207.03
40	428757.45	1304205.51
41	428758.78	1304208.74
42	428936.26	1304135.89
43	428954.53	1304171.02
44	428977.04	1304159.69
45	429000.07	1304139.51
46	429053.10	1304103.58
47	429012.33	1304021.65
48	429069.72	1303992.43
49	429101.24	1303994.24
50	429125.78	1303981.07
51	429153.61	1303978.66
52	429228.03	1303958.83
53	429295.96	1303928.04
54	429337.25	1303919.71
55	429340.81	1303917.65
56	429340.28	1303916.27
57	429343.51	1303914.75
58	429343.97	1303915.82
59	429348.08	1303913.46
60	429343.36	1303902.67
61	429297.97	1303816.19
62	429302.21	1303801.34
63	429300.37	1303799.56
64	429301.72	1303798.15
65	429276.64	1303763.54
66	429275.82	1303764.29
67	429273.79	1303762.08

1	2	3
68	429274.55	1303761.38
69	429272.38	1303758.34
70	429261.59	1303748.08
71	429260.47	1303749.26
72	429255.05	1303744.07
73	429257.20	1303741.82
74	429248.05	1303732.07
75	429220.50	1303699.47
76	429219.01	1303700.84
77	429217.09	1303698.53
78	429218.11	1303697.59
79	429208.62	1303685.87
80	429192.53	1303662.56
81	429185.47	1303655.85
82	429176.45	1303647.16
83	429175.52	1303646.26
84	429170.07	1303639.22
85	429159.93	1303622.81
86	429156.20	1303609.02
87	429148.69	1303594.81
88	429144.88	1303593.80
89	429145.27	1303592.33
90	429105.76	1303581.70
91	429105.34	1303583.19
92	429102.45	1303582.37
93	429102.73	1303581.38
94	429057.56	1303569.44
95	429047.54	1303560.18
96	428968.69	1303546.06
97	428966.07	1303543.23
98	428962.87	1303542.84
99	428963.04	1303541.41
100	428916.99	1303535.70
101	428916.79	1303537.54
102	428914.57	1303537.30
103	428907.45	1303541.97
104	428879.11	1303542.41
105	428833.08	1303540.46
106	428822.88	1303539.76
107	428525.93	1303535.55
108	428502.64	1303530.80
109	428500.18	1303528.73

1	2	3
110	428473.77	1303521.17
111	428447.93	1303511.64
112	428446.32	1303511.15
113	428417.83	1303496.70
114	428385.05	1303477.40
115	428340.51	1303442.45
116	428308.33	1303410.93
117	428291.76	1303390.09
118	428294.73	1303382.90
119	428289.67	1303374.75
120	428276.54	1303377.54
121	428264.53	1303367.04
122	428246.92	1303349.52
123	428211.57	1303313.27
124	428113.40	1303210.84
125	428112.21	1303211.85
126	428108.91	1303208.09
127	428109.87	1303207.29
128	428085.51	1303179.06
129	428092.07	1303171.20
130	428090.11	1303169.13
131	428091.35	1303167.95
132	428078.42	1303154.12
133	428077.18	1303155.37
134	428075.05	1303153.21
135	428075.44	1303152.86
136	428073.34	1303151.56
137	428064.35	1303146.02
138	428058.02	1303148.43
139	428056.70	1303147.11
140	428055.86	1303147.91
141	428053.39	1303145.44
142	428054.20	1303144.52
143	428046.52	1303137.04
144	428016.13	1303107.61
145	427963.42	1303055.50
146	427838.96	1302932.57
147	427743.43	1302838.25
148	427721.56	1302808.62
149	427696.24	1302783.85
150	427657.64	1302754.17
151	427656.80	1302755.30

1	2	3
152	427655.79	1302754.54
153	427636.99	1302779.40
154	427639.31	1302781.21
155	427637.47	1302783.58
156	427636.26	1302782.64
157	427632.77	1302807.92
158	427600.15	1302888.97
159	427589.10	1302897.98
160	427575.63	1302911.61
161	427562.96	1302924.96
162	427553.80	1302935.79
163	427547.87	1302938.98
164	427525.75	1302963.79
165	427525.25	1302998.54
166	427496.86	1303031.44
167	427465.53	1303067.52
168	427449.40	1303086.05
169	427422.29	1303117.42
170	427414.62	1303126.41
171	427395.17	1303109.78
172	427385.77	1303108.94
173	427383.10	1303111.20
174	427380.92	1303108.46
175	427382.01	1303107.56
176	427381.32	1303107.33
177	427380.50	1303108.15
178	427379.20	1303106.68
179	427320.58	1303089.65
180	427314.08	1303089.78
181	427309.70	1303090.25
182	427290.15	1303099.37
183	427267.97	1303109.17
184	427252.20	1303118.90
185	427100.91	1303129.64
186	427101.03	1303130.97
187	427098.20	1303131.07
188	427098.14	1303130.42
189	427095.32	1303130.52
190	427095.28	1303130.06
191	427081.71	1303131.04
192	427065.41	1303131.54
193	427038.58	1303133.41

1	2	3
194	427038.61	1303133.69
195	427015.91	1303134.30
196	426992.63	1303158.45
197	426966.49	1303180.55
198	426939.10	1303204.33
199	426911.91	1303228.25
200	426894.03	1303244.16
201	426863.31	1303274.37
202	426827.87	1303301.00
203	426807.75	1303311.02
204	426808.02	1303312.15
205	426804.53	1303312.42
206	426727.70	1303278.84
207	426721.05	1303280.36
208	426600.96	1303233.82
209	426571.04	1303274.41
210	426558.18	1303309.30
211	426560.24	1303316.58
212	426557.99	1303317.47
213	426556.06	1303309.11
214	426569.24	1303273.78
215	426599.89	1303230.93
216	426721.26	1303278.24
217	426728.10	1303276.80
218	426803.04	1303307.88
219	426801.97	1303303.97
220	426805.48	1303303.28
221	426805.77	1303304.40
222	426808.75	1303303.00
223	426809.96	1303306.52
224	426826.76	1303299.29
225	426861.60	1303272.78
226	426892.86	1303242.57
227	426937.78	1303202.48
228	426991.17	1303157.00
229	427015.03	1303132.68
230	427038.37	1303131.77
231	427065.24	1303129.93
232	427081.50	1303129.19
233	427081.45	1303128.96
234	427095.09	1303127.95
235	427095.05	1303127.49

1	2	3
236	427097.89	1303127.46
237	427097.92	1303127.75
238	427142.81	1303124.43
239	427186.39	1303121.11
240	427200.82	1303120.05
241	427226.68	1303118.40
242	427251.61	1303116.57
243	427266.96	1303107.60
244	427289.54	1303097.77
245	427309.08	1303088.83
246	427320.51	1303086.97
247	427344.16	1303093.57
248	427379.15	1303104.60
249	427380.78	1303103.09
250	427381.14	1303103.34
251	427383.59	1303100.74
252	427386.02	1303103.26
253	427383.62	1303105.81
254	427384.47	1303106.32
255	427395.73	1303107.88
256	427414.52	1303123.19
257	427421.60	1303114.11
258	427437.73	1303095.74
259	427474.07	1303054.31
260	427523.30	1302997.59
261	427523.96	1302963.30
262	427546.64	1302937.61
263	427552.86	1302934.67
264	427566.92	1302918.76
265	427574.46	1302910.46
266	427587.41	1302896.32
267	427598.06	1302887.60
268	427630.55	1302807.41
269	427634.16	1302781.00
270	427633.52	1302780.51
271	427635.36	1302778.14
272	427636.18	1302778.78
273	427654.91	1302753.87
274	427652.81	1302752.28
275	427657.34	1302746.30
276	427661.33	1302749.32
277	427659.04	1302752.35

1	2	3
278	427698.03	1302782.05
279	427723.43	1302807.44
280	427744.88	1302836.53
281	427963.98	1303052.26
282	427964.93	1303053.98
283	428047.71	1303135.75
284	428056.07	1303134.22
285	428058.06	1303136.08
286	428058.65	1303135.53
287	428060.92	1303138.19
288	428063.55	1303136.04
289	428065.68	1303138.82
290	428063.01	1303141.09
291	428064.18	1303142.30
292	428065.79	1303143.17
293	428077.39	1303150.91
294	428078.61	1303149.70
295	428080.72	1303151.83
296	428079.33	1303153.21
297	428092.22	1303167.13
298	428093.74	1303165.69
299	428098.90	1303171.14
300	428095.26	1303174.57
301	428093.86	1303173.10
302	428088.71	1303178.75
303	428090.82	1303181.19
304	428111.98	1303205.52
305	428112.65	1303204.96
306	428116.04	1303208.63
307	428115.25	1303209.29
308	428213.39	1303311.91
309	428250.93	1303350.26
310	428265.80	1303365.38
311	428276.98	1303375.13
312	428290.51	1303372.33
313	428297.03	1303383.04
314	428294.10	1303389.83
315	428309.56	1303409.48
316	428341.99	1303440.67
317	428386.30	1303475.33
318	428418.90	1303494.64
319	428448.65	1303509.55

1	2	3
320	428474.56	1303519.28
321	428500.79	1303527.12
322	428526.18	1303533.37
323	428823.45	1303536.50
324	428878.15	1303540.07
325	428907.17	1303540.06
326	428914.04	1303535.04
327	428914.34	1303532.24
328	428917.33	1303532.56
329	428917.21	1303533.68
330	428963.29	1303539.45
331	428963.47	1303537.88
332	428970.92	1303538.78
333	428970.32	1303543.75
334	428969.06	1303543.60
335	428969.87	1303544.08
336	429048.14	1303558.27
337	429058.29	1303567.39
338	429103.32	1303579.29
339	429103.81	1303577.56
340	429106.70	1303578.37
341	429106.09	1303580.54
342	429145.77	1303590.42
343	429146.16	1303588.97
344	429153.41	1303590.89
345	429152.13	1303595.72
346	429158.04	1303608.15
347	429161.77	1303621.88
348	429171.56	1303638.67
349	429177.32	1303645.76
350	429194.41	1303661.75
351	429209.97	1303684.91
352	429219.78	1303696.05
353	429220.77	1303695.14
354	429222.69	1303697.45
355	429221.37	1303698.67
356	429244.51	1303725.92
357	429249.39	1303731.35
358	429258.19	1303740.78
359	429258.51	1303740.46
360	429263.93	1303745.64
361	429263.11	1303746.50

1	2	3	1	2
362	429273.98	1303757.05		
363	429276.11	1303759.95		
364	429277.47	1303758.70		
365	429279.50	1303760.90		
366	429277.54	1303762.73		
367	429302.56	1303797.28		
368	429303.83	1303795.95		
369	429309.24	1303801.14		
370	429305.79	1303804.75		
371	429302.97	1303802.08		
372	429299.31	1303815.51		
373	429344.74	1303901.89		
374	429347.26	1303903.90		
1	429352.26	1303916.47		

Перечень земель и земельных участков,
в отношении которых устанавливается публичный сервитут,
и его границы для строительства и дальнейшей эксплуатации
объекта: «Строительство 2-х ниток ВС от РЧВ
по ул. Туристическая до МРК «Геленджик-Марина»
по ул. Портовая в г.-к. Геленджик»

№ п/п	Кадастровый номер земельного участка	Площадь, кв.м.	Адрес или местоположение земельного участка
1	2	3	4
1	23:40:0000000:7806	130	Краснодарский край, г. Геленджик
2	23:40:0000000:7850	5	Краснодарский край, г. Геленджик
3	23:40:0000000:7862	61	Краснодарский край, г. Геленджик
4	23:40:0000000:8008	103	Краснодарский край, г. Геленджик
5	23:40:0000000:8084	484	Краснодарский край, г. Геленджик
6	23:40:0000000:8487	95	Краснодарский край, г. Геленджик
7	23:40:0401026:22	15	Краснодарский край, г. Геленджик
8	23:40:0401028:64	13	Краснодарский край, г. Геленджик
9	23:40:0402001:71	612	Краснодарский край, г. Геленджик, ЗАО АПК «Геленджик»
10	23:40:0402001:79	10	Краснодарский край, г. Геленджик, ул. Солнцедарская, 10в
11	23:40:0402001:393	69	Краснодарский край, г. Геленджик, ЗАО АПК «Геленджик»
12	23:40:0402001:406	883	Краснодарский край, г. Геленджик, ЗАО АПК «Геленджик»
13	23:40:0402002:39	181	Краснодарский край, г. Геленджик, ул. Солнцедарская
14	23:40:0402002:44	194	Краснодарский край, г. Геленджик,

1	2	3	4
			ул. Солнцедарская
15	23:40:0402002:52	84	Краснодарский край, г. Геленджик, ул. Солнцедарская
16	23:40:0402002:364	21	Краснодарский край, г. Геленджик, ул. Солнцедарская
17	23:40:0402002:368	189	Краснодарский край, г. Геленджик, ул. Солнцедарская
18	23:40:0402005:71	140	Краснодарский край, г. Геленджик, ул. Туристическая, б/н
19	23:40:0402005:74	25	Краснодарский край, г. Геленджик
20	23:40:0402005:75	45	Краснодарский край, г. Геленджик, ул. Туристическая
21	23:40:0402005:388	590	Краснодарский край, г. Геленджик
22	23:40:0402005:389	38	Краснодарский край, г. Геленджик
23	23:40:0402005:390	1	Краснодарский край, г. Геленджик
24	23:40:0413019:33	33	Краснодарский край, г. Геленджик, ЗАО АПК «Геленджик»
25	23:40:0413056:429	2	Краснодарский край, г. Геленджик
26	23:40:0413056:430	122	Краснодарский край, г. Геленджик
27	23:40:0413056:433	49	Краснодарский край, г. Геленджик
28	23:40:0413056:435	20	Краснодарский край, г. Геленджик
29	23:40:0413057:320	25	Краснодарский край, г. Геленджик, ул. Солнцедарская
30	23:40:0413057:322	54	Краснодарский край, г. Геленджик, ул. Солнцедарская
31	23:40:0413057:323	24	Краснодарский край, г. Геленджик
32	23:40:0413057:324	17	Краснодарский край, г. Геленджик, ул. Солнцедарская
33	-	2416	Краснодарский край, г. Геленджик
обособленный участок в составе единого землепользования с кадастровым номером 23:40:0000000:226, в том числе:			
34	23:40:0401013:20	61	Краснодарский край, г. Геленджик, от федеральной автомагистрали М-4 «Дон» до микрорайона «Тонкий мыс»
35	23:40:0413019:37	7	Краснодарский край, г. Геленджик, от федеральной автомагистрали М-4 «Дон» до микрорайона «Тонкий мыс»
обособленный участок в составе единого землепользования с кадастровым номером 23:40:0000000:271, в том числе:			
36	23:40:0401017:7	71	Краснодарский край, г. Геленджик
37	23:40:0401019:42	206	Краснодарский край, г. Геленджик
38	23:40:0401020:40	410	Краснодарский край, г. Геленджик
39	23:40:0401021:4	142	Краснодарский край, г. Геленджик
40	23:40:0401022:17	123	Краснодарский край, г. Геленджик
41	23:40:0401026:7	325	Краснодарский край, г. Геленджик
42	23:40:0401028:21	10	Краснодарский край, г. Геленджик
обособленный участок в составе единого землепользования с кадастровым номером 23:40:0000000:202, в том числе:			

1	2	3	4
43	23:40:0402001:39	117	Краснодарский край, г. Геленджик, ЗАО АПК «Геленджик»
44	23:40:0402001:41	23	Краснодарский край, г. Геленджик, ЗАО АПК «Геленджик»
45	23:40:0402001:45	162	Краснодарский край, г. Геленджик, ЗАО АПК «Геленджик»
46	23:40:0402001:47	626	Краснодарский край, г. Геленджик, ЗАО АПК «Геленджик»
47	23:40:0413019:18	107	Краснодарский край, г. Геленджик, ЗАО АПК «Геленджик»
48	23:40:0413019:20	219	Краснодарский край, г. Геленджик, ЗАО АПК «Геленджик»
49	23:40:0413019:22	248	Краснодарский край, г. Геленджик, ЗАО АПК «Геленджик»
50	23:40:0413019:24	173	Краснодарский край, г. Геленджик, ЗАО АПК «Геленджик»
обособленный участок в составе единого землепользования с кадастровым номером 23:40:0000000:204, в том числе:			
51	23:40:0402001:50	16	Краснодарский край, г. Геленджик, ЗАО АПК «Геленджик»
52	23:40:0402001:53	14	Краснодарский край, г. Геленджик, ЗАО АПК «Геленджик»
53	23:40:0402001:54	37	Краснодарский край, г. Геленджик, ЗАО АПК «Геленджик»
54	23:40:0402001:58	13	Краснодарский край, г. Геленджик, ЗАО АПК «Геленджик»
55	23:40:0402001:59	99	Краснодарский край, г. Геленджик, ЗАО АПК «Геленджик»
56	23:40:0413019:27	56	Краснодарский край, г. Геленджик, ЗАО АПК «Геленджик»
обособленный участок в составе единого землепользования с кадастровым номером 23:40:0000000:216, в том числе:			
57	23:40:0413019:32	318	Краснодарский край, г. Геленджик, ЗАО АПК «Геленджик»
обособленный участок в составе единого землепользования с кадастровым номером 23:40:0000000:222, в том числе:			
58	23:40:0402001:64	104	Краснодарский край, г. Геленджик
59	23:40:0402002:5	247	Краснодарский край, г. Геленджик

Д.А. Бессонов, исполняющий обязанности начальника
управления архитектуры и градостроительства
администрации муниципального образования
город-курорт Геленджик – главного архитектора



**АДМИНИСТРАЦИЯ МУНИЦИПАЛЬНОГО ОБРАЗОВАНИЯ
ГОРОД-КУРОРТ ГЕЛЕНДЖИК**

ПОСТАНОВЛЕНИЕ

от 4 декабря 2025 года

№ 2579

г. Геленджик

**Об утверждении проекта планировки и межевания
территории для размещения линейных
объектов «Строительство второй очереди
водозабора по адресу: Краснодарский край,
муниципальное образование город-курорт Геленджик,
с. Дивноморское, устье р. Мезыбь и р. Адерба»**

Рассмотрев заявление генерального директора ООО «Грис» от 3 октября 2024 года № 52-7289, руководствуясь статьями 5.1, 8, 42, 43, 46 Градостроительного кодекса Российской Федерации, Федеральным законом от 6 октября 2003 года №131-ФЗ «Об общих принципах организации местного самоуправления в Российской Федерации», Федеральным законом от 20 марта 2025 года №33-ФЗ «Об общих принципах организации местного самоуправления в единой системе публичной власти», постановлением Правительства Российской Федерации от 2 февраля 2024 года №112 «Об утверждении правил подготовки документации по планировке территории, подготовка которой осуществляется на основании решений уполномоченных федеральных органов исполнительной власти, исполнительных органов субъектов Российской Федерации и органов местного самоуправления, принятия решения об утверждении документации по планировке территории, внесения изменений в такую документацию, отмены такой документации или ее отдельных частей, признания отдельных частей такой документации не подлежащими применению, а также подготовки и утверждения проекта планировки территории в отношении территорий исторических поселений федерального и регионального значения» (в редакции постановления Правительства Российской Федерации от 7 июля 2025 года №1025), решением Думы муниципального образования город-курорт Геленджик от 27 июля 2010 года №466 «Об утверждении правил землепользования и застройки территории муниципального образования город-курорт Геленджик» (в редакции решения Думы муниципального образования город-курорт Геленджик от 24 октября 2024 года №154), заключением о результатах публичных слушаний по проекту планировки и межевания территории от 21 октября 2024 года, статьями 8, 18, 33, 72 Устава муниципального

образования городской округ город-курорт Геленджик Краснодарского края,
п о с т а н о в л я ю:

1. Утвердить проект планировки и межевания территории для размещения линейных объектов «Строительство второй очереди водозабора по адресу: Краснодарский край, муниципальное образование город-курорт Геленджик, с. Дивноморское, устье р. Мезыбь и р. Адерба» в следующем составе:

- 1) проект планировки территории. Графическая часть (приложение 1);
- 2) проект планировки территории. Текстовая часть (приложение 2);
- 3) проект межевания территории. Графическая часть (приложение 3);
- 4) проект межевания территории. Текстовая часть (приложение 4).

2. Опубликовать настоящее постановление в печатном средстве массовой информации «Официальный вестник органов местного самоуправления муниципального образования город-курорт Геленджик» и разместить на официальном сайте администрации муниципального образования город-курорт Геленджик в информационно-телекоммуникационной сети «Интернет» (admigel.ru).

3. Контроль за выполнением настоящего постановления возложить на заместителя главы муниципального образования город-курорт Геленджик Антипова В.В.

4. Постановление вступает в силу со дня его подписания.

А.А. Богодистов, глава муниципального
образования город-курорт Геленджик

Приложение 1

УТВЕРЖДЕН






постановлением администрации
муниципального образования
город-курорт Геленджик
от 04.12.2025 № 2579

ПРОЕКТ







планировки территории. Графическая часть

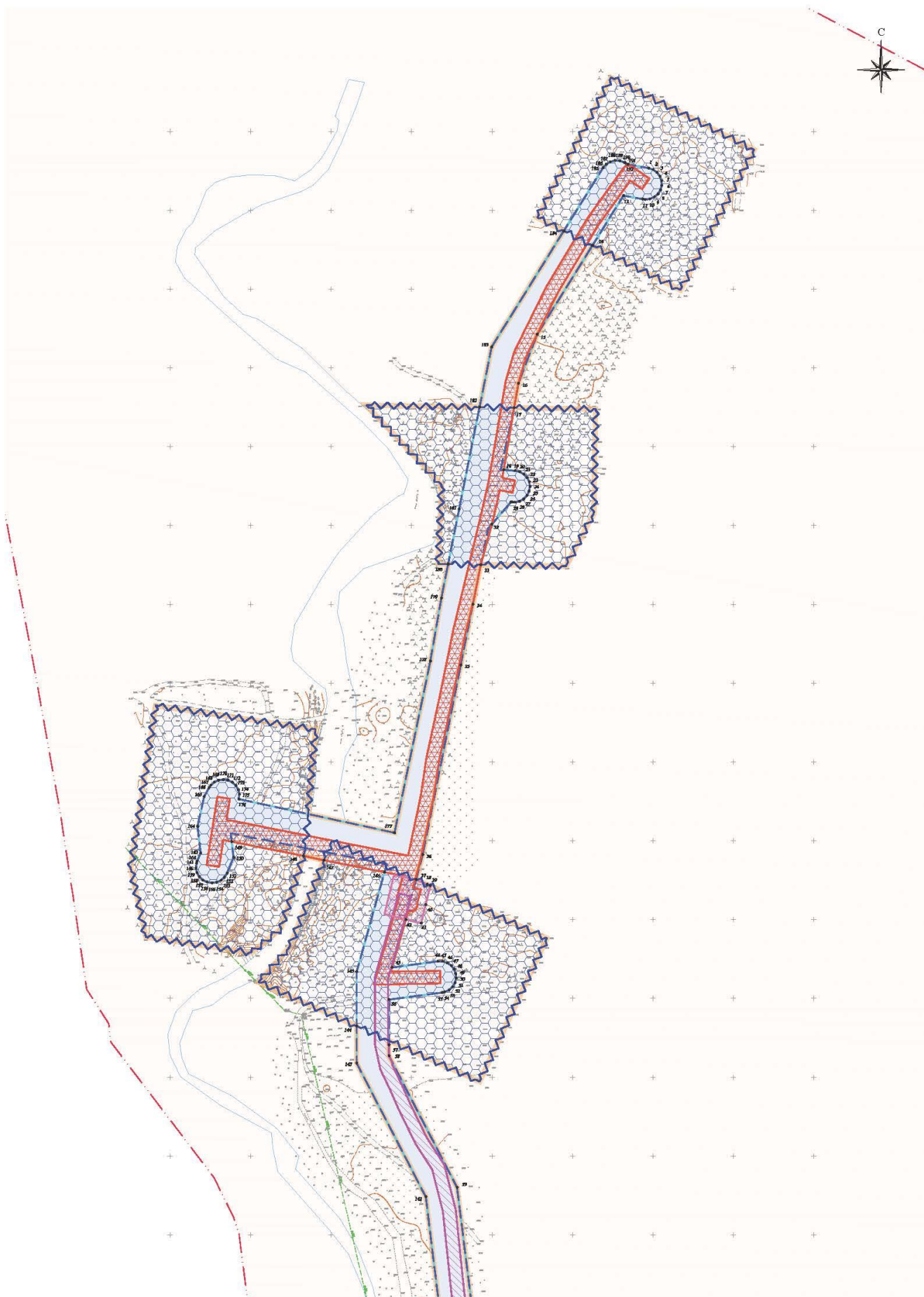
Чертеж границ зон планируемого размещения линейных объектов

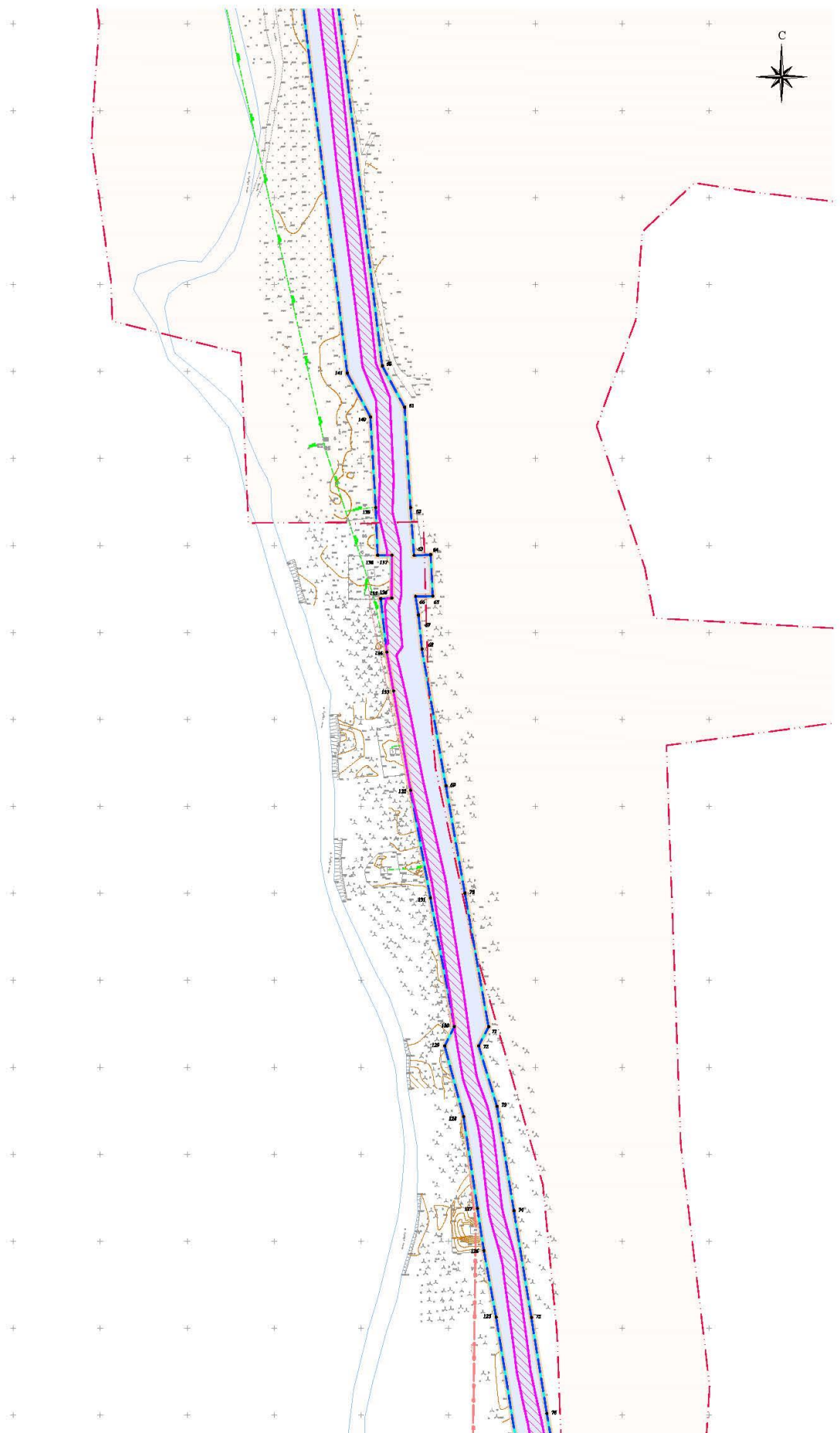
Условные обозначения:

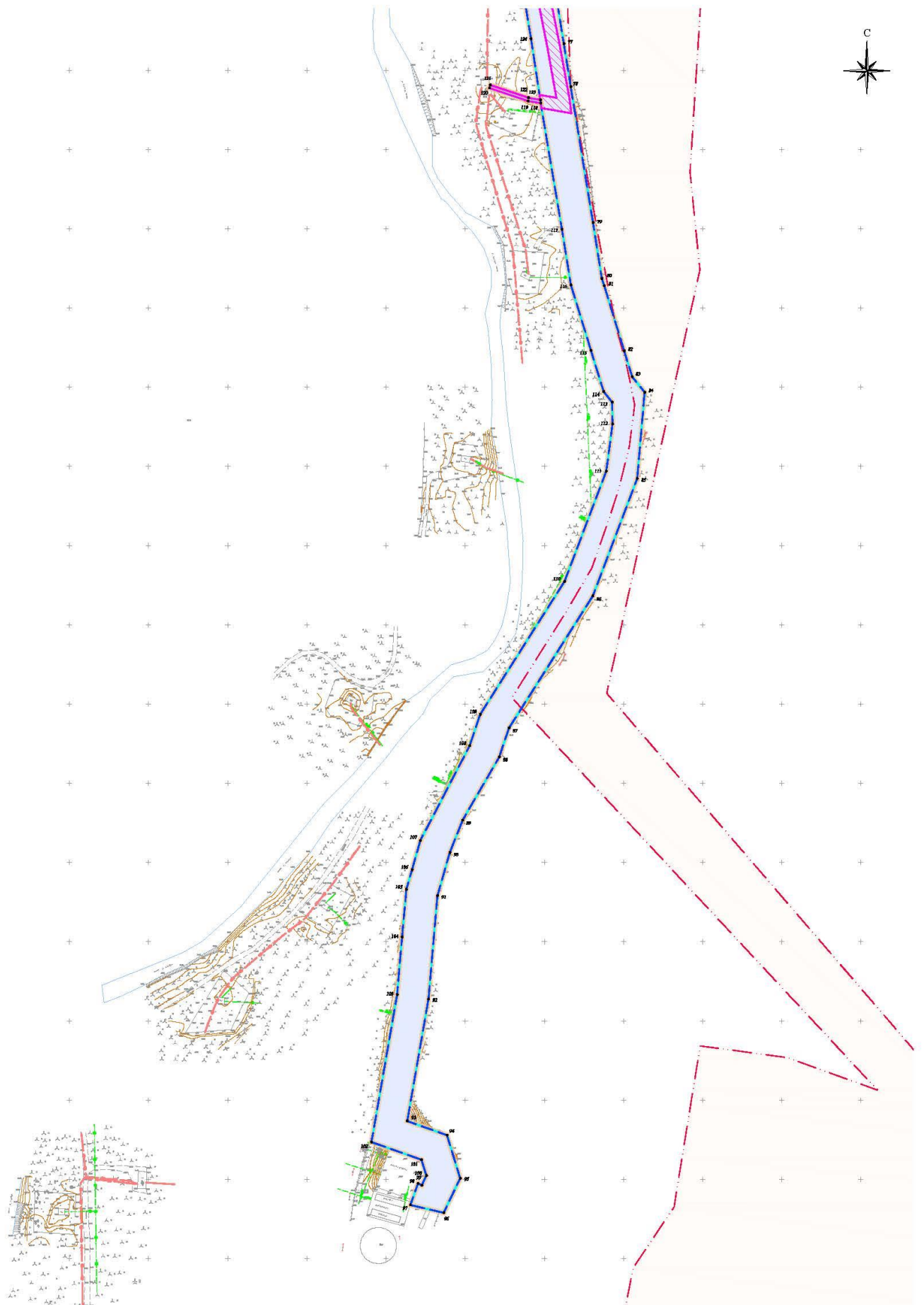
-  - граница субъекта, МО, населенного пункта
-  - граница земель населенных пунктов
-  - граница территории, в отношении которой осуществляется подготовка проекта планировки
-  - граница зоны планируемого размещения линейных объектов
-  - номер характерных точек границы планируемого размещения линейных объектов

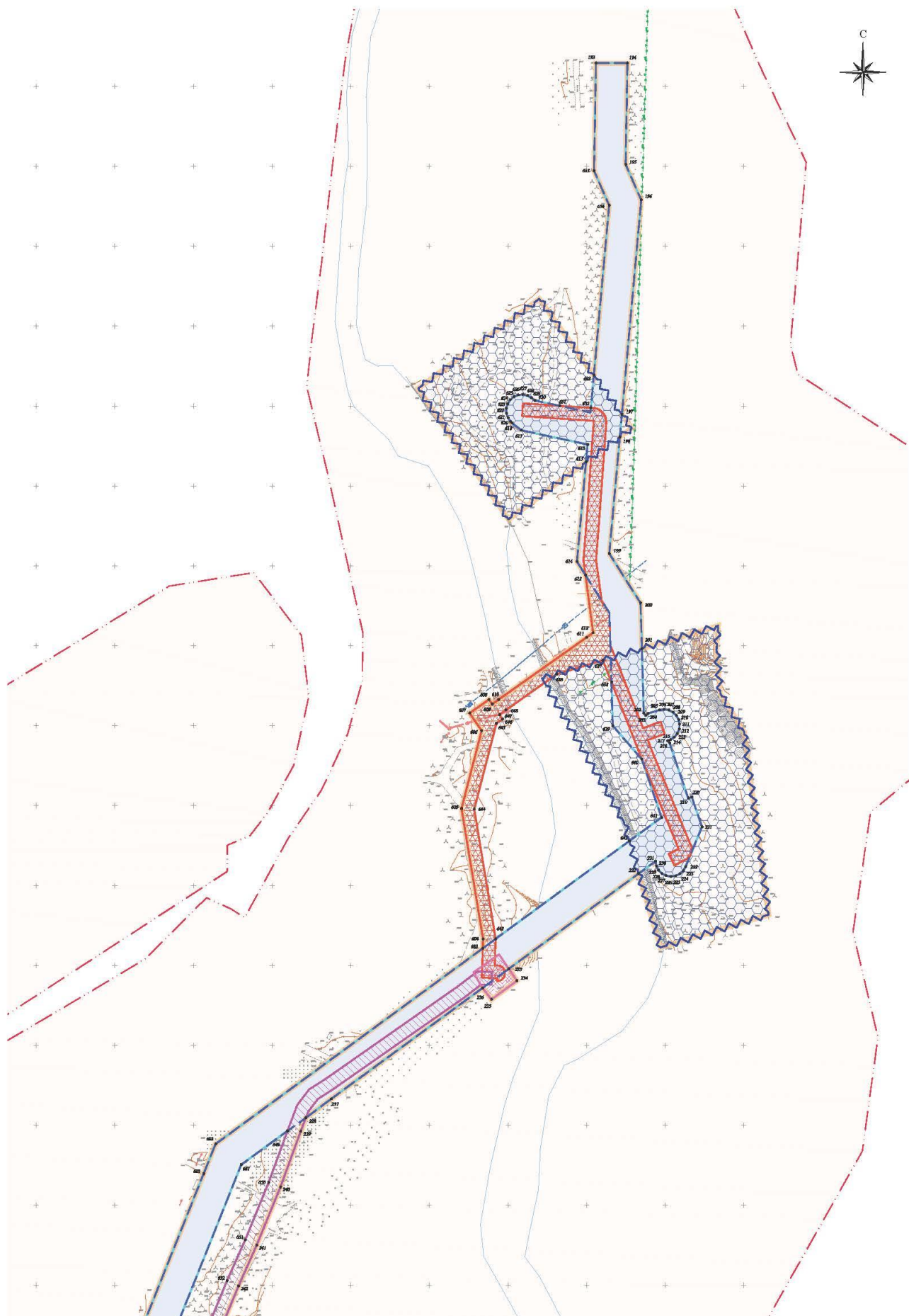
Границы зон планируемого размещения объектов капитального строительства, входящих в состав линейных объектов:

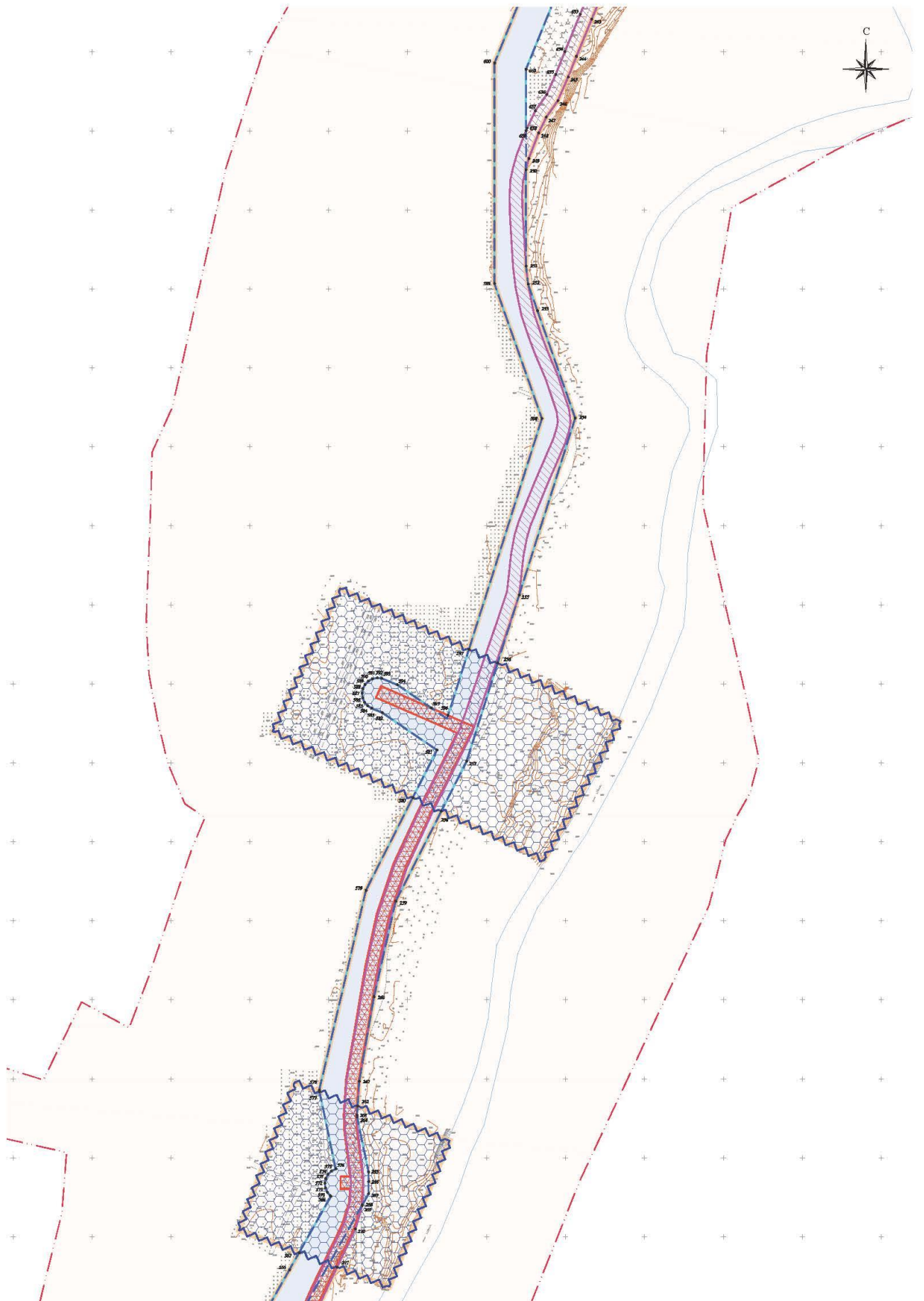
-  - граница зоны размещения водопровода скважинной воды
-  - граница зоны размещения кабельной линии электропередачи 0,4 кВ
-  - граница зоны размещения кабельной линии электропередачи 10 кВ
-  - граница зоны размещения КТПП-160/10/0,4кВ
-  - граница зоны размещения КРН 10 кВ, ВЛЗ 10 кВ
-  - граница зоны размещения артезианских скважин

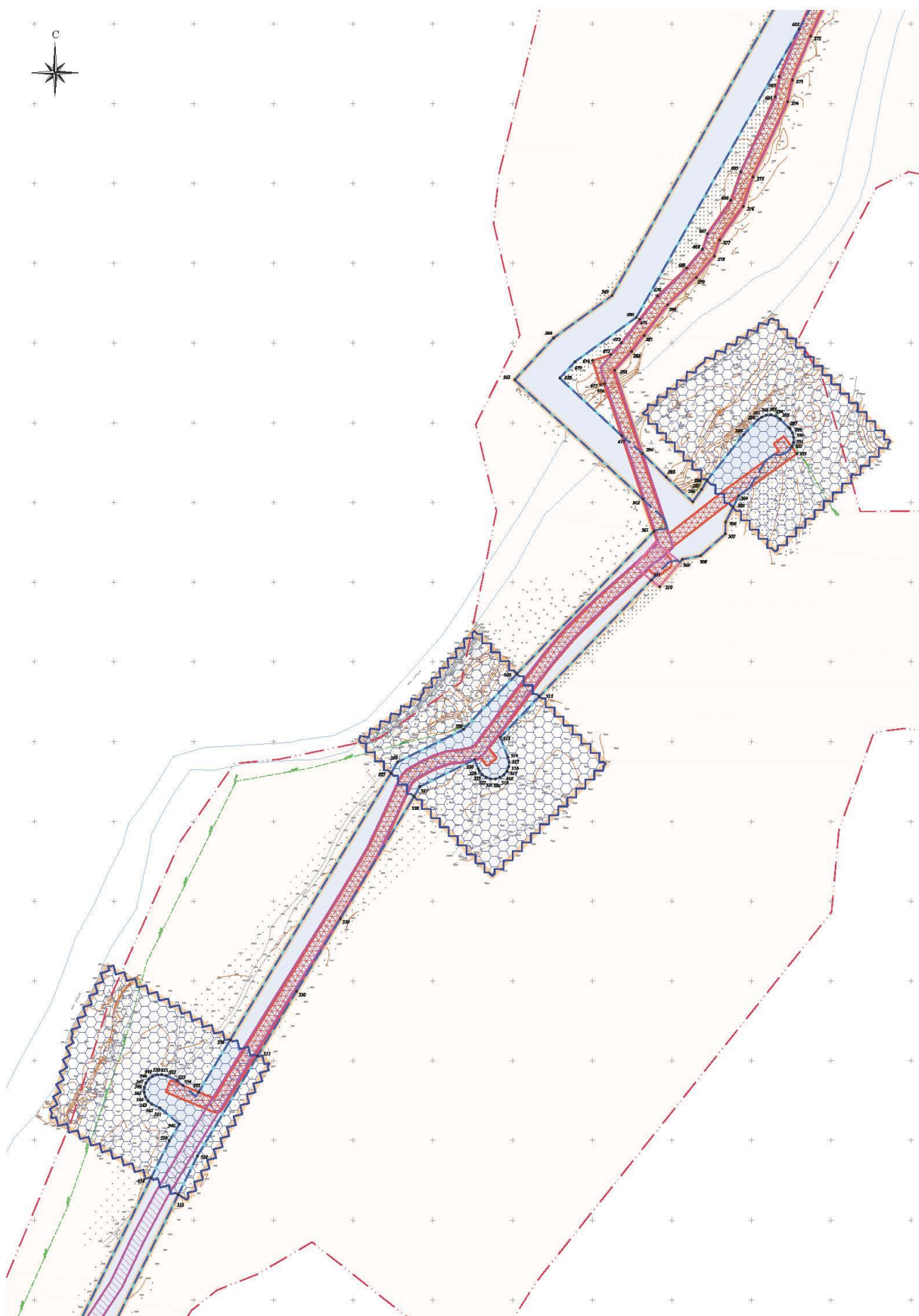
















Д.А. Бессонов, исполняющий обязанности начальника
управления архитектуры и градостроительства
администрации муниципального образования
город-курорт Геленджик – главного архитектора

Приложение 2

УТВЕРЖДЕН

постановлением администрации
муниципального образования
город-курорт Геленджик
от 04.12.2025 № 2579

ПРОЕКТ

планировки территории. Текстовая часть

Положение о размещении линейных объектов

В соответствии с договором, заключенным между ООО «ГРИС» и ООО «Концессии водоснабжения - Геленджик», о подготовке документации по планировке территории ООО «ГРИС» разработало документацию по планировке территории с целью дальнейшего проектирования и строительства линейных объектов: «Строительство второй очереди водозабора по адресу: Краснодарский край, муниципальное образование город-курорт Геленджик, с. Дивноморское, устье р. Мезыбь и р. Адерба».

Документация по планировке территории разработана в соответствии с градостроительными, техническими регламентами и нормативными документами, в том числе устанавливающими требования по обеспечению безопасной эксплуатации строений, сооружений и безопасного использования прилегающих к ним территорий, и с соблюдением технических условий.

Проект планировки территории для размещения линейных объектов: «Строительство второй очереди водозабора по адресу: Краснодарский край, муниципальное образование город-курорт Геленджик, с. Дивноморское, устье р. Мезыбь и р. Адерба» разрабатывается с целью выделения зоны планируемого размещения линейных объектов и входящих в их состав конструктивных элементов.

Общая площадь территории, в отношении которой осуществляется подготовка проекта планировки территории: 272028 кв. м (27,20 га).

Общая площадь зоны планируемого размещения линейных объектов составляет 145095 кв. м (14,51 га).

Система координат, в соответствии с приказом Федеральной службы земельного кадастра России от 28 марта 2002 года № П/256, принята МСК-23.

Согласно Градостроительному кодексу Российской Федерации красные линии - линии, которые обозначают границы территорий общего пользования и подлежат установлению, изменению или отмене в документации по планировке территории. Так как планируемые к размещению линейные объекты не относятся к территориям общего пользования, красные линии в данном проекте не устанавливаются.

Чертеж красных линий в рамках настоящей документации по планировке территории не разработан в связи с отсутствием существующих (ранее установленных в соответствии с законодательством Российской Федерации), устанавливаемых и отменяемых красных линий в границе территории, в отношении которой осуществляется подготовка проекта планировки территории.

Схема вертикальной планировки территории, инженерной подготовки и инженерной защиты территории в рамках настоящей документации по планировке территории разработана на основании Приказа Министерства строительства и жилищно-коммунального хозяйства Российской Федерации от 25 апреля 2017 года № 740/пр «Об установлении случаев подготовки и требований к подготовке, входящей в состав материалов по обоснованию проекта планировки территории схемы вертикальной планировки, инженерной подготовки и инженерной защиты территории».

1. Наименование, основные характеристики и назначение планируемых для размещения линейного объекта

Наименование линейных объектов:

«Строительство второй очереди водозабора по адресу: Краснодарский край, муниципальное образование город-курорт Геленджик, с. Дивноморское, устье р. Мезыбь и р. Адерба».

Площадь зоны планируемого размещения линейных объектов составляет 145095 кв. м (14,51 га).

Линейные объекты расположены на территории муниципального образования город-курорт Геленджик в районе с. Дивноморское.

Линейные объекты, подлежащие реконструкции в связи с изменением их местоположения, отсутствуют.

Основные характеристики проектируемых объектов приведены в таблицах №1, №2.

Таблица №1

р. Адерба	
Технические характеристики	Значение
1	2
Функциональное назначение	сооружение для транспортировки хозяйственно-питьевой воды
Принадлежность к объектам транспортной инфраструктуры	водопровод скважинной воды
Материал труб	полиэтилен Мультипайп ПЭ100+ SDR17 с наружным созкструзионным слоем

1	2
Диаметр труб, мм	250x14,8
Общая протяженность, м	2414,49
Способ прокладки	подземный
Диаметр труб, мм	110x6,6
Общая протяженность, м	261,09
Способ прокладки	подземный
Артезианские скважины, шт.	5
Кабельная линия электропередачи	10 кВ
Общая протяженность, м	1209,31
Способ прокладки	подземный
Кабельная линия электропередачи	0,4 кВ
Общая протяженность, м	775,92
Способ прокладки	подземный
КТПП-160/10/0,4кВ, шт.	1

Таблица №2

р. Мезыбь	
Технические характеристики	Значение
1	2
Функциональное назначение	сооружение для транспортировки хозяйственно-питьевой воды
Принадлежность к объектам транспортной инфраструктуры	водопровод скважинной воды
Материал труб	полиэтилен Мультипайп ПЭ100+ SDR17 с наружным созкструзионным слоем
Диаметр труб, мм	315x18,7
Общая протяженность, м	3189,79
Способ прокладки	подземный
Диаметр труб, мм	110x6,6
Общая протяженность, м	303,20
Способ прокладки	подземный
Артезианские скважины, шт.	8
Кабельная линия электропередачи	10 кВ
Общая протяженность, м	3883,27

1	2
Способ прокладки	подземный
Кабельная линия электропередачи	0,4 кВ
Общая протяженность, м	2060,36
Способ прокладки	подземный
КТПП-160/10/0,4кВ, шт.	2

Проект планировки территории для размещения линейных объектов: «Строительство второй очереди водозабора по адресу: Краснодарский край, муниципальное образование город-курорт Геленджик, с. Дивноморское, устье р. Мезыбь и р. Адерба» разработан для выделения элементов планировочной структуры, установления параметров планируемого развития элементов планировочной структуры, зоны планируемого размещения объектов капитального строительства.

Основной задачей разработки документации является обоснование проектных решений, обеспечивающих комплекс работ по устойчивому развитию территории, выполнение которых осуществляется в пределах установленных допустимых значений и технических характеристик.

2. Перечень субъектов Российской Федерации, перечень муниципальных районов в составе субъектов Российской Федерации, перечень поселений, населенных пунктов, на территориях которых устанавливается зона планируемого размещения линейного объекта

Зона планируемого размещения линейных объектов расположена в границах Краснодарского края на территории муниципального образования город-курорт Геленджик.

3. Перечень координат характерных точек границы зоны планируемого размещения линейных объектов

Перечень координат характерных точек границ зоны планируемого размещения линейных объектов приведен в таблице №3 (система координат, в соответствии с приказом Федеральной службы земельного кадастра России от 28 марта 2002 года № П/256, принята МСК-23).

Таблица №3

№	X	Y
1	2	3
1	423476,66	1312697,37
2	423475,69	1312700,19
3	423473,92	1312702,60
4	423471,52	1312704,38
5	423468,70	1312705,37
6	423465,71	1312705,49

1	2	3
7	423462,82	1312704,71
8	423460,30	1312703,12
9	423458,35	1312700,85
10	423457,16	1312698,11
11	423456,84	1312695,14
12	423457,00	1312693,73
13	423459,23	1312681,68
14	423427,65	1312662,43
15	423371,28	1312628,10
16	423340,09	1312616,39
17	423324,74	1312613,83
18	423285,26	1312607,23
19	423284,71	1312614,35
20	423284,04	1312617,26
21	423282,53	1312619,84
22	423280,33	1312621,86
23	423277,63	1312623,14
24	423274,67	1312623,57
25	423271,72	1312623,10
26	423269,04	1312621,78
27	423266,86	1312619,73
28	423265,39	1312617,13
29	423264,76	1312614,21
30	423264,77	1312612,79
31	423264,85	1312611,81
32	423250,78	1312599,94
33	423225,08	1312593,06
34	423200,03	1312588,15
35	423161,43	1312580,57
36	423041,08	1312556,96
37	423025,49	1312552,84
38	423022,32	1312559,73
39	423021,43	1312561,67
40	423009,56	1312558,82
41	422997,70	1312555,97
42	423000,05	1312546,52
43	422969,57	1312537,92
44	422973,50	1312566,38
45	422973,46	1312569,37
46	422972,54	1312572,22
47	422970,82	1312574,66
48	422968,45	1312576,49
49	422965,65	1312577,53

1	2	3
50	422962,67	1312577,71
51	422959,77	1312576,99
52	422957,21	1312575,45
53	422955,22	1312573,22
54	422953,98	1312570,50
55	422953,68	1312569,12
56	422949,15	1312535,93
57	422920,52	1312535,93
58	422913,64	1312535,93
59	422830,05	1312578,31
60	422553,27	1312612,02
61	422529,32	1312624,99
62	422471,72	1312628,31
63	422444,15	1312630,37
64	422444,62	1312639,97
65	422420,75	1312641,15
66	422420,61	1312631,25
67	422409,93	1312632,94
68	422390,36	1312634,90
69	422311,73	1312648,67
70	422250,14	1312659,59
71	422173,21	1312673,20
72	422162,32	1312667,52
73	422127,57	1312678,04
74	422067,46	1312687,78
75	422006,19	1312697,84
76	421950,97	1312706,79
77	421916,74	1312712,34
78	421889,64	1312716,67
79	421803,89	1312730,73
80	421768,50	1312736,36
81	421763,96	1312737,86
82	421722,87	1312750,44
83	421706,53	1312755,54
84	421696,78	1312763,40
85	421642,38	1312758,70
86	421568,27	1312730,69
87	421484,91	1312677,71
88	421466,54	1312671,52
89	421426,66	1312648,36
90	421406,31	1312640,30
91	421378,96	1312632,50
92	421313,77	1312626,82

1	2	3
93	421236,78	1312613,39
94	421227,86	1312638,57
95	421200,66	1312646,79
96	421178,92	1312636,42
97	421183,84	1312615,40
98	421197,42	1312620,21
99	421196,30	1312622,56
100	421202,42	1312625,48
101	421212,41	1312622,35
102	421223,55	1312590,81
103	421316,46	1312606,99
104	421352,96	1312610,16
105	421383,00	1312612,85
106	421395,42	1312616,40
107	421413,74	1312621,62
108	421473,67	1312652,82
109	421493,53	1312659,51
110	421577,32	1312712,73
111	421646,93	1312739,16
112	421676,69	1312743,10
113	421690,46	1312742,80
114	421697,05	1312737,48
115	421723,10	1312729,51
116	421764,45	1312716,80
117	421799,64	1312711,09
118	421879,24	1312697,71
119	421880,62	1312689,74
120	421888,74	1312665,29
121	421890,63	1312665,92
122	421882,57	1312690,06
123	421881,23	1312697,55
124	421919,93	1312691,56
125	422006,33	1312677,56
126	422044,59	1312670,53
127	422068,69	1312666,87
128	422121,51	1312658,89
129	422162,33	1312647,99
130	422173,39	1312653,55
131	422247,33	1312639,79
132	422309,23	1312628,40
133	422366,30	1312618,54
134	422388,54	1312614,67
135	422419,28	1312611,21

1	2	3
136	422419,69	1312617,54
137	422444,25	1312617,60
138	422444,27	1312609,42
139	422471,72	1312608,32
140	422523,78	1312605,28
141	422549,02	1312591,96
142	422824,15	1312558,88
143	422908,86	1312515,93
144	422932,40	1312515,93
145	422966,89	1312515,93
146	423030,05	1312533,23
147	423037,65	1312495,53
148	423040,42	1312482,75
149	423049,48	1312438,28
150	423039,46	1312439,44
151	423029,46	1312435,38
152	423026,89	1312433,85
153	423024,88	1312431,63
154	423023,62	1312428,92
155	423023,22	1312425,96
156	423023,71	1312423,01
157	423025,05	1312420,34
158	423027,12	1312418,19
159	423029,74	1312416,74
160	423032,66	1312416,13
161	423035,64	1312416,41
162	423036,98	1312416,84
163	423042,25	1312418,98
164	423059,15	1312417,04
165	423078,03	1312421,22
166	423083,55	1312424,18
167	423085,10	1312425,21
168	423087,12	1312427,41
169	423088,40	1312430,11
170	423088,82	1312433,07
171	423088,35	1312436,02
172	423087,03	1312438,70
173	423084,97	1312440,87
174	423082,37	1312442,34
175	423079,45	1312442,97
176	423076,47	1312442,71
177	423055,05	1312539,48
178	423163,96	1312561,73

1	2	3
179	423203,88	1312568,52
180	423225,42	1312572,75
181	423260,47	1312579,62
182	423325,10	1312592,30
183	423363,22	1312599,78
184	423436,83	1312644,62
185	423476,91	1312669,03
186	423479,16	1312671,00
187	423480,73	1312673,54
188	423481,48	1312676,44
189	423481,34	1312679,42
190	423480,33	1312682,23
191	423480,00	1312682,79
192	423479,08	1312684,30
1	423476,66	1312697,37
193	423664,56	1314456,01
194	423664,57	1314476,01
195	423601,18	1314474,86
196	423578,91	1314484,77
197	423444,77	1314472,46
198	423430,63	1314471,16
199	423357,67	1314464,46
200	423326,78	1314484,35
201	423298,24	1314485,20
202	423257,81	1314486,42
203	423256,39	1314487,66
204	423257,69	1314489,13
205	423259,82	1314496,33
206	423260,23	1314499,29
207	423259,75	1314502,24
208	423258,41	1314504,92
209	423256,35	1314507,08
210	423253,74	1314508,53
211	423250,82	1314509,15
212	423247,84	1314508,88
213	423245,08	1314507,74
214	423242,78	1314505,84
215	423241,14	1314503,33
216	423240,64	1314502,01
217	423240,53	1314501,62
218	423239,28	1314502,72
219	423204,59	1314514,68
220	423205,38	1314516,98

1	2	3
221	423186,73	1314523,41
222	423161,77	1314513,03
223	423159,21	1314511,49
224	423157,23	1314509,25
225	423155,99	1314506,53
226	423155,61	1314503,57
227	423156,13	1314500,62
228	423157,49	1314497,96
229	423159,58	1314495,82
230	423162,20	1314494,40
231	423165,18	1314493,81
232	423157,47	1314483,13
233	423097,94	1314400,53
234	423090,39	1314405,70
235	423078,70	1314389,48
236	423085,88	1314383,80
237	423016,52	1314287,58
238	423004,69	1314271,48
239	422996,15	1314268,16
240	422961,36	1314255,23
241	422924,95	1314240,14
242	422899,48	1314228,60
243	422870,62	1314216,59
244	422847,10	1314207,00
245	422833,97	1314201,59
246	422819,06	1314195,06
247	422808,61	1314187,79
248	422798,52	1314182,98
249	422782,36	1314176,71
250	422775,25	1314174,90
251	422714,31	1314174,93
252	422702,99	1314176,26
253	422686,07	1314182,23
254	422618,17	1314206,11
255	422506,19	1314170,60
256	422463,10	1314156,96
257	422401,00	1314137,35
258	422369,35	1314121,31
259	422312,32	1314092,41
260	422251,90	1314078,66
261	422198,25	1314069,30
262	422182,79	1314068,29
263	422176,93	1314067,87

1	2	3
264	422175,74	1314067,94
265	422140,86	1314075,20
266	422134,83	1314075,20
267	422127,20	1314075,20
268	422120,16	1314071,22
269	422119,96	1314071,21
270	422104,93	1314066,89
271	422080,84	1314055,27
272	422042,21	1314037,11
273	422014,74	1314025,72
274	422001,13	1314022,87
275	421954,10	1314000,96
276	421935,56	1313994,82
277	421914,42	1313980,01
278	421904,24	1313976,63
279	421890,98	1313965,32
280	421873,70	1313947,33
281	421854,61	1313932,55
282	421844,56	1313924,82
283	421832,77	1313914,15
284	421780,67	1313931,59
285	421765,80	1313946,49
286	421750,40	1313963,07
287	421758,10	1313968,70
288	421763,78	1313972,03
289	421792,48	1313995,04
290	421801,74	1314004,00
291	421803,55	1314006,38
292	421804,58	1314009,18
293	421804,73	1314012,17
294	421804,00	1314015,06
295	421802,44	1314017,62
296	421801,97	1314018,14
297	421796,83	1314023,45
298	421796,05	1314024,18
299	421793,49	1314025,73
300	421790,59	1314026,45
301	421787,61	1314026,29
302	421784,81	1314025,25
303	421780,57	1314028,51
304	421754,03	1313991,80
305	421746,84	1313988,27
306	421737,53	1313983,71

1	2	3
307	421730,16	1313983,55
308	421716,46	1313967,89
309	421714,29	1313956,60
310	421697,17	1313942,28
311	421701,29	1313937,07
312	421628,29	1313866,84
313	421602,75	1313842,27
314	421590,13	1313847,14
315	421587,21	1313847,79
316	421584,23	1313847,54
317	421581,46	1313846,43
318	421579,14	1313844,55
319	421577,48	1313842,06
320	421576,63	1313839,20
321	421576,66	1313836,21
322	421577,57	1313833,36
323	421579,29	1313830,91
324	421581,65	1313829,08
325	421582,93	1313828,48
326	421588,79	1313826,22
327	421571,86	1313792,01
328	421565,59	1313788,22
329	421489,08	1313741,98
330	421443,45	1313714,46
331	421402,78	1313689,99
332	421340,08	1313652,19
333	421315,99	1313640,27
334	421161,46	1313563,84
335	421020,35	1313494,06
336	421019,84	1313489,15
337	421005,32	1313474,95
338	421001,39	1313472,19
339	420997,89	1313470,14
340	420987,29	1313465,28
341	420953,97	1313444,66
342	420946,60	1313441,34
343	420905,61	1313414,95
344	420864,63	1313388,56
345	420846,11	1313372,50
346	420838,73	1313360,93
347	420836,59	1313354,63
348	420818,65	1313300,62
349	420816,75	1313294,90

1	2	3
350	420813,47	1313296,01
351	420811,16	1313289,21
352	420805,68	1313293,17
353	420800,49	1313295,65
354	420768,44	1313303,43
355	420750,03	1313307,10
356	420740,46	1313309,22
357	420719,79	1313313,74
358	420714,68	1313314,87
359	420707,18	1313317,01
360	420686,80	1313324,33
361	420654,24	1313331,58
362	420636,13	1313334,92
363	420625,63	1313336,27
364	420615,60	1313336,94
365	420598,88	1313337,11
366	420583,67	1313336,95
367	420554,91	1313335,58
368	420549,75	1313334,39
369	420535,36	1313330,98
370	420528,57	1313329,06
371	420515,28	1313324,12
372	420501,68	1313317,92
373	420493,62	1313313,80
374	420479,59	1313305,53
375	420464,58	1313294,94
376	420455,78	1313288,32
377	420441,79	1313277,55
378	420434,76	1313272,40
379	420429,17	1313269,32
380	420414,94	1313261,51
381	420407,24	1313256,90
382	420402,01	1313253,53
383	420392,92	1313246,27
384	420370,88	1313226,85
385	420343,62	1313203,11
386	420319,65	1313182,09
387	420298,82	1313164,20
388	420284,18	1313152,72
389	420265,86	1313138,35
390	420250,23	1313126,22
391	420240,02	1313111,05
392	420236,37	1313097,98

1	2	3
393	420240,94	1313070,75
394	420241,65	1313059,30
395	420240,69	1313050,46
396	420240,17	1313045,42
397	420229,64	1313029,89
398	420227,05	1313027,10
399	420182,06	1312997,92
400	420168,90	1312988,59
401	420164,63	1312985,59
402	420155,07	1312975,77
403	420154,43	1312961,28
404	420153,48	1312959,68
405	420146,92	1312951,09
406	420144,08	1312947,94
407	420140,81	1312944,78
408	420131,19	1312936,83
409	420126,30	1312932,95
410	420117,79	1312926,26
411	420108,54	1312919,12
412	420102,61	1312914,82
413	420099,07	1312912,81
414	420094,17	1312910,64
415	420088,25	1312909,10
416	420084,72	1312908,87
417	420077,89	1312909,09
418	420070,11	1312909,96
419	420058,10	1312911,58
420	420053,80	1312911,72
421	420048,64	1312911,27
422	420040,28	1312909,24
423	420029,05	1312905,20
424	420026,17	1312904,15
425	420008,88	1312895,82
426	419992,15	1312885,76
427	419987,22	1312882,05
428	419981,55	1312877,24
429	419974,39	1312869,94
430	419961,37	1312854,89
431	419944,01	1312847,04
432	419933,24	1312841,10
433	419925,62	1312832,55
434	419903,36	1312807,67
435	419898,04	1312802,39

1	2	3
436	419896,82	1312801,30
437	419892,56	1312799,50
438	419891,63	1312797,91
439	419887,23	1312804,53
440	419865,83	1312790,30
441	419880,07	1312768,90
442	419901,46	1312783,14
443	419896,93	1312789,95
444	419899,55	1312792,57
445	419902,16	1312795,19
446	419927,50	1312822,63
447	419938,31	1312834,76
448	419947,60	1312839,88
449	419966,27	1312848,32
450	419980,28	1312864,52
451	419987,09	1312871,47
452	419992,22	1312875,79
453	419996,64	1312879,13
454	420012,68	1312888,78
455	420029,29	1312896,77
456	420030,34	1312897,15
457	420042,57	1312901,67
458	420049,92	1312903,46
459	420054,15	1312903,82
460	420057,47	1312903,70
461	420077,31	1312901,21
462	420084,85	1312900,96
463	420089,52	1312901,27
464	420096,78	1312903,16
465	420102,63	1312905,75
466	420106,89	1312908,16
467	420113,27	1312912,79
468	420123,02	1312920,26
469	420129,15	1312925,03
470	420136,21	1312930,61
471	420146,15	1312938,81
472	420149,84	1312942,39
473	420153,13	1312946,04
474	420160,12	1312955,19
475	420162,33	1312958,92
476	420162,93	1312972,38
477	420169,84	1312979,47
478	420173,52	1312982,05

1	2	3
479	420186,55	1312991,30
480	420232,24	1313020,93
481	420235,92	1313024,89
482	420247,92	1313042,59
483	420249,22	1313055,21
484	420249,57	1313059,07
485	420248,84	1313071,96
486	420244,42	1313097,44
487	420247,24	1313107,53
488	420256,05	1313120,81
489	420263,81	1313127,55
490	420270,48	1313131,93
491	420283,45	1313142,10
492	420303,04	1313157,47
493	420311,31	1313164,27
494	420324,52	1313175,34
495	420356,26	1313203,58
496	420367,92	1313213,76
497	420383,13	1313227,05
498	420406,66	1313247,06
499	420410,19	1313249,24
500	420439,08	1313265,71
501	420469,81	1313288,90
502	420483,91	1313298,85
503	420497,43	1313306,82
504	420509,44	1313312,72
505	420523,77	1313318,79
506	420532,31	1313321,90
507	420538,82	1313323,48
508	420557,60	1313327,52
509	420565,14	1313328,29
510	420616,14	1313328,61
511	420630,80	1313327,22
512	420652,66	1313323,74
513	420684,32	1313316,72
514	420704,83	1313309,36
515	420708,73	1313308,25
516	420718,06	1313305,93
517	420738,74	1313301,41
518	420748,38	1313299,27
519	420767,64	1313295,35
520	420797,82	1313288,06
521	420801,74	1313286,18

1	2	3
522	420816,02	1313275,44
523	420817,67	1313278,75
524	420824,24	1313291,75
525	420846,14	1313357,74
526	420852,25	1313367,25
527	420869,34	1313382,02
528	420948,40	1313436,83
529	420956,20	1313440,26
530	420972,56	1313450,15
531	420985,04	1313413,81
532	421003,96	1313421,21
533	421000,81	1313429,27
534	421019,34	1313443,24
535	421036,92	1313456,50
536	421039,21	1313480,93
537	421170,32	1313545,92
538	421326,36	1313623,09
539	421349,69	1313634,63
540	421360,15	1313640,93
541	421370,44	1313628,70
542	421372,82	1313623,50
543	421374,75	1313621,22
544	421377,27	1313619,61
545	421380,15	1313618,82
546	421383,14	1313618,92
547	421385,97	1313619,89
548	421388,38	1313621,66
549	421390,16	1313624,06
550	421391,15	1313626,87
551	421391,27	1313629,86
552	421390,50	1313632,75
553	421387,61	1313639,36
554	421384,55	1313642,99
555	421380,33	1313653,10
556	421413,10	1313672,88
557	421580,26	1313773,73
558	421587,20	1313777,91
559	421607,64	1313819,22
560	421642,52	1313852,78
561	421731,74	1313938,62
562	421752,17	1313931,77
563	421826,88	1313851,38
564	421853,17	1313875,81

1	2	3
565	421879,61	1313912,45
566	422078,96	1314025,00
567	422089,93	1314031,16
568	422125,58	1314051,32
569	422125,89	1314050,95
570	422128,17	1314049,02
571	422130,92	1314047,85
572	422133,89	1314047,54
573	422136,82	1314048,13
574	422139,45	1314049,55
575	422141,54	1314051,69
576	422142,90	1314054,35
577	422191,90	1314044,14
578	422192,83	1314043,95
579	422319,21	1314073,48
580	422377,91	1314103,23
581	422408,06	1314118,51
582	422431,71	1314083,86
583	422434,49	1314077,21
584	422436,05	1314074,66
585	422438,28	1314072,68
586	422441,01	1314071,44
587	422443,97	1314071,07
588	422446,92	1314071,59
589	422449,57	1314072,96
590	422451,71	1314075,05
591	422453,13	1314077,68
592	422453,71	1314080,61
593	422453,40	1314083,59
594	422449,38	1314093,46
595	422434,67	1314115,00
596	422430,06	1314125,58
597	422471,72	1314138,77
598	422617,83	1314185,03
599	422703,33	1314154,93
600	422842,81	1314154,93
601	422969,70	1314206,44
602	422988,23	1314213,96
603	423110,70	1314383,96
604	423116,47	1314384,15
605	423198,08	1314370,42
606	423246,87	1314383,24
607	423257,81	1314375,65

1	2	3
608	423266,36	1314387,97
609	423263,49	1314389,97
610	423266,34	1314394,07
611	423305,24	1314450,11
612	423308,09	1314454,22
613	423344,18	1314449,33
614	423352,63	1314443,91
615	423414,97	1314449,64
616	423425,89	1314450,64
617	423434,82	1314408,51
618	423439,24	1314402,78
619	423440,18	1314401,72
620	423442,61	1314399,98
621	423445,45	1314399,04
622	423448,44	1314398,97
623	423451,31	1314399,79
624	423453,81	1314401,42
625	423455,72	1314403,72
626	423456,87	1314406,49
627	423457,14	1314409,46
628	423456,53	1314412,39
629	423455,08	1314415,00
630	423453,44	1314417,12
631	423450,10	1314432,91
632	423448,84	1314452,76
633	423469,26	1314454,64
634	423575,54	1314464,38
635	423597,10	1314454,78
193	423664,56	1314456,01
636	423282,26	1314431,04
637	423290,91	1314460,35
638	423277,28	1314465,82
639	423250,01	1314466,64
640	423229,03	1314485,10
641	423192,60	1314497,66
642	423177,87	1314477,23
643	423116,62	1314392,16
644	423197,71	1314378,59
645	423251,39	1314392,70
646	423254,04	1314396,53
647	423256,92	1314394,53
648	423259,78	1314398,66
636	423282,26	1314431,04

1	2	3
637	423290,91	1314460,35
638	423277,28	1314465,82
639	423250,01	1314466,64
640	423229,03	1314485,10
641	423192,60	1314497,66
642	423177,87	1314477,23
643	423116,62	1314392,16
644	423197,71	1314378,59
645	423251,39	1314392,70
646	423254,04	1314396,53
647	423256,92	1314394,53
648	423259,78	1314398,66
649	422996,47	1314259,75
650	422964,28	1314247,79
651	422928,14	1314232,80
652	422902,67	1314221,26
653	422873,66	1314209,19
654	422850,11	1314199,59
655	422835,74	1314193,79
656	422823,02	1314188,07
657	422812,64	1314180,85
658	422801,69	1314175,63
659	422800,05	1314174,96
660	422838,91	1314174,93
661	422975,37	1314230,33
662	422046,72	1314029,77
663	422017,08	1314017,25
664	422004,42	1314014,79
665	421957,25	1313993,14
666	421939,33	1313986,91
667	421918,34	1313972,30
668	421908,59	1313969,15
669	421896,97	1313959,31
670	421879,34	1313940,96
671	421864,68	1313929,59
672	421850,03	1313918,21
673	421842,60	1313911,47
674	421838,85	1313900,21
675	421823,67	1313905,27
676	421824,43	1313907,56
677	421791,82	1313918,49
678	421827,91	1313879,65
679	421838,11	1313889,12

1	2	3
680	421865,95	1313927,71

4. Перечень координат характерных точек границ зон планируемого размещения линейных объектов, подлежащих реконструкции в связи с изменением их местоположения

Границы зон планируемого размещения линейных объектов, подлежащих реконструкции в связи с изменением их местоположения, отсутствуют.

5. Предельные параметры, применяемые для размещения объектов капитального строительства

5.1. Предельные параметры разрешенного строительства, реконструкции объектов капитального строительства, входящих в состав линейного объекта в границах зоны его планируемого размещения

Предельные параметры разрешённого строительства - это один из показателей градостроительного регламента, который, в свою очередь, является одним из итогов градостроительного зонирования территорий муниципальных образований.

Строительство или реконструкция объектов на земельных участках должны происходить в режиме строгого соблюдения требований градостроительных и технических регламентов, региональных нормативов градостроительного проектирования и иных нормативно-технических документов и требований.

В состав предельных параметров разрешённого строительства, реконструкции объекта капитального строительства (далее – ОКС), входящих в состав линейных объектов в границах зон их планируемого размещения, следует отнести:

- предельные размеры земельных участков, в том числе их площади;
- минимальные отступы от границ земельных участков в целях определения мест допустимого размещения ОКС, которые входят в состав линейных объектов и за пределами которых запрещено строительство таких объектов, в границах каждой зоны планируемого размещения объектов капитального строительства, входящих в состав линейных объектов;
- максимальный класс опасности (по санитарной классификации) объектов капитального строительства, размещаемых на территории земельных участков.

Предельные размеры земельных участков и предельные параметры разрешенного строительства, реконструкции объектов капитального

строительства для соответствующей территориальной зоны установлены Правилами землепользования и застройки муниципального образования город-курорт Геленджик.

В соответствии с пунктом 3 части 4 статьи 36 Градостроительного кодекса Российской Федерации действие градостроительного регламента не распространяется на земельные участки, предназначенные для размещения линейных объектов и (или) занятые линейными объектами.

Параметры разрешенного строительства, реконструкции объектов капитального строительства, в территориальных зонах, на которые действия градостроительного регламента не распространяются или не устанавливаются, регламентируются техническими, строительными, санитарными, экологическими и противопожарными нормами и правилами, иным требованиям, предъявляемыми законодательством Российской Федерации.

Ширина полосы отвода для размещения водопровода и кабельной линии электропередачи определена проектной документацией, которая получила положительное заключение экспертизы Государственного автономного учреждения Краснодарского края «Управление Краснодарской краевой государственной экспертизы проектов территориального планирования, проектов строительства и инженерных изысканий».

Ширина полосы отвода земель для строительства водопровода скважинной воды принята в пределах 20 м.

Ширина полосы отвода земель для строительства кабельной линии электропередачи принята в пределах 8 м.

Площади земельных участков для размещения артезианских скважин определены согласно проекту организации зоны санитарной охраны подземного источника хозяйственно-питьевого водоснабжения в составе второй очереди водозаборного узла «Мезыбь-Адерба», разработанного АО «Центральное ПГО».

Границы полосы отвода определены с учетом размещения строительной техники, раскрытия выемки, размещения отвалов минерального грунта и отвалов с растительным слоем.

5.2. Предельное количество этажей и (или) предельная высота объектов капитального строительства, входящих в состав линейных объектов, в границах каждой зоны планируемого размещения таких объектов.

Максимальный процент застройки в границах земельного участка определяется как отношение суммарной площади земельного участка, которая может быть застроена, ко всей площади земельного участка.

В соответствии с пунктом 3 части 4 статьи 36 Градостроительного кодекса Российской Федерации действие градостроительного регламента не распространяется на земельные участки, предназначенные для размещения линейных объектов и (или) занятые линейными объектами, то есть предельные параметры разрешенного строительства и реконструкции объектов капитального строительства в границах этих зон не установлены.

5.3. Максимальный процент застройки каждой зоны планируемого размещения объектов капитального строительства, входящих в состав линейных объектов, определяемый как отношение площади зоны планируемого размещения объекта капитального строительства, входящего в состав линейного объекта, которая может быть застроена, ко всей площади этой зоны

Максимальный процент застройки в границах земельного участка определяется как отношение суммарной площади земельного участка, которая может быть застроена, ко всей площади земельного участка.

В соответствии с пунктом 3 части 4 статьи 36 Градостроительного кодекса Российской Федерации действие градостроительного регламента не распространяется на земельные участки, предназначенные для размещения линейных объектов и (или) занятые линейными объектами, то есть предельные параметры разрешенного строительства и реконструкции объектов капитального строительства в границах этих зон не установлены.

5.4. Минимальные отступы от границ земельных участков в целях определения мест допустимого размещения объектов капитального строительства, которые входят в состав линейных объектов и за пределами которых запрещено строительство таких объектов, в границах каждой зоны планируемого размещения объектов капитального строительства, входящих в состав линейных объектов

Минимальные отступы от границ земельных участков в целях определения мест допустимого размещения объектов капитального строительства, которые входят в состав линейных объектов и за пределами которых запрещено строительство таких объектов, в границах каждой зоны планируемого размещения объектов капитального строительства, входящих в состав линейных объектов, устанавливаются в соответствии с «СанПиН 2.1.4.1110-02», утвержденными постановлением Главного государственного санитарного врача Российской Федерации от 14 марта 2002 года № 10 «О введении в действие Санитарных правил и норм «Зоны санитарной охраны источников водоснабжения и водопроводов питьевого назначения. СанПиН 2.1.4.1110-02», и составляют:

5.4.1. Для артезианских скважин в границах первого пояса водозаборы подземных вод должны располагаться вне территории промышленных предприятий и жилой застройки. Расположение на территории промышленного предприятия или жилой застройки возможно при надлежащем обосновании. Граница первого пояса устанавливается на расстоянии не менее 30 м от водозабора - при использовании защищенных подземных вод и на расстоянии не менее 50 м - при использовании недостаточно защищенных подземных вод.

Граница первого пояса зоны санитарной охраны (далее – ЗСО) группы подземных водозаборов должна находиться на расстоянии не менее 30 и 50 м от крайних скважин.

Для водозаборов из защищенных подземных вод, расположенных на территории объекта, исключающего возможность загрязнения почвы и подземных вод, размеры первого пояса ЗСО допускается сокращать при условии гидрогеологического обоснования по согласованию с центром государственного санитарно-эпидемиологического надзора.

К защищенным подземным водам относятся напорные и безнапорные межпластовые воды, имеющие в пределах всех поясов ЗСО сплошную водоупорную кровлю, исключающую возможность местного питания из вышележащих недостаточно защищенных водоносных горизонтов;

К недостаточно защищенным подземным водам относятся:

1) грунтовые воды, то есть подземные воды первого от поверхности земли безнапорного водоносного горизонта, получающего питание на площади его распространения;

2) напорные и безнапорные межпластовые воды, которые в естественных условиях или в результате эксплуатации водозабора получают питание на площади ЗСО из вышележащих недостаточно защищенных водоносных горизонтов через гидрогеологические окна или проницаемые породы кровли, а также из водотоков и водоемов путем непосредственной гидравлической связи.

5.4.2. Для водозаборов при искусственном пополнении запасов подземных вод граница первого пояса устанавливается как для подземного недостаточно защищенного источника водоснабжения на расстоянии не менее 50 м от водозабора и не менее 100 м от инфильтрационных сооружений (бассейнов, каналов и др.).

В границы первого пояса инфильтрационных водозаборов подземных вод включается прибрежная территория между водозабором и поверхностным водоемом, если расстояние между ними менее 150 метров.

Для водопровода скважинной воды ширину санитарно-защитной полосы следует принимать по обе стороны от крайних линий водопровода:

1) при отсутствии грунтовых вод - не менее 10 м при диаметре водоводов до 1000 мм и не менее 20 м при диаметре водоводов более 1000 мм;

2) при наличии грунтовых вод - не менее 50 м вне зависимости от диаметра водоводов.

В случае необходимости допускается сокращение ширины санитарно-защитной полосы для водоводов, проходящих по застроенной территории, по согласованию с центром государственного санитарно - эпидемиологического надзора.

Правилами установления охранных зон объектов электросетевого хозяйства и особых условий использования земельных участков, расположенных в границах таких зон, утвержденных постановлением Правительства Российской Федерации от 24 февраля 2009 года №160, установлено, что в охранных зонах допускается размещение зданий и сооружений при соблюдении следующих параметров:

- для кабельных линий электропередачи размещаемое здание или сооружение не создает препятствий для доступа к объекту электросетевого хозяйства (создаются или сохраняются, в том числе в соответствии с требованиями нормативно-технических документов, проходы и подъезды, необходимые для доступа к объекту электроэнергетики обслуживающего персонала и техники в целях обеспечения оперативного, технического и ремонтного обслуживания оборудования, зданий и сооружений объектов электроэнергетики, проведения работ по ликвидации аварий и устранению их последствий на всем протяжении границы объекта электроэнергетики);

- расстояние по горизонтали от элементов зданий и сооружений до токопроводящих жил кабелей (предназначенных для эксплуатации в воздушной среде) напряжением свыше 1 кВ (при наибольшем их отклонении) должно быть не менее:

1 метра - от выступающих частей зданий, террас и окон;

0,2 метра - от глухих стен зданий, сооружений.

Границы охранных зон:

- вдоль подземных кабельных линий электропередачи - в виде части поверхности участка земли, расположенного под ней участка недр (на глубину, соответствующую глубине прокладки кабельных линий электропередачи), ограниченной параллельными вертикальными плоскостями, отстоящими по обе стороны линии электропередачи от крайних кабелей на расстоянии 1 метра (при прохождении кабельных линий напряжением до 1 киловольта в городах под тротуарами - на 0,6 метра в сторону зданий и сооружений и на 1 метр в сторону проезжей части улицы);

- вокруг подстанций - в виде части поверхности участка земли и воздушного пространства (на высоту, соответствующую высоте наивысшей точки подстанции), ограниченной вертикальными плоскостями, отстоящими от всех сторон ограждения подстанции по периметру на расстоянии, согласно проектно номинального класса напряжения, кВ от 1-20 кВ - 10 м (5 м - для линий с самонесущими или изолированными проводами, размещенных в границах населенных пунктов).

5.5. Требования к архитектурным решениям объектов капитального строительства, входящих в состав линейных объектов, в границах каждой зоны планируемого размещения таких объектов, расположенной в границах территории исторического поселения федерального или регионального значения

Требования к архитектурным решениям объектов капитального строительства при проектировании объекта не применяются, так как объект расположен вне границ территорий исторического поселения федерального или регионального значения согласно Перечню исторических поселений, имеющих особое значение для истории и культуры Российской Федерации, утвержденных приказом Министерства культуры Российской Федерации от

4 апреля 2023 года №839 (в редакции Приказа Минкультуры России от 27 октября 2023 года № 2971).

6. Информация о необходимости осуществления мероприятий по защите сохраняемых объектов капитального строительства, существующих и строящихся на момент подготовки проекта планировки территории, а также объектов капитального строительства, планируемых к строительству в соответствии с ранее утвержденной документацией по планировке территории, от возможного негативного воздействия в связи с размещением линейного объекта

Объекты капитального строительства (здание, строение, объекты, строительство которых не завершено), сохраняемые и существующие на момент подготовки проекта планировки территории, в границе зоны планируемого размещения линейного объекта отсутствуют.

Объекты капитального строительства, планируемые к строительству в соответствии с ранее утвержденной документацией по планировке территории, отсутствуют.

Зона размещения линейных объектов: «Строительство второй очереди водозабора по адресу: Краснодарский край, муниципальное образование город-курорт Геленджик, с. Дивноморское, устье р. Мезыбь и р. Адерба» пересекает существующие коммуникации:

р. Адерба:

- 1) водопровод Ду 300 ПК 10+40,75;
- 2) водопровод Ду 300 ПК 13+48,72;
- 3) водопровод Ду 100 ПК 13+69,22;
- 4) водопровод Ду 100 ПК 14+65,98;
- 5) водопровод Ду 100 ПК 14+66,47;
- 6) водопровод Ду 100 ПК 16+52,36;
- 7) водопровод Ду 100 ПК 16+53,03;
- 8) водопровод Ду 300 ПК 17+31,11;

р. Мезыбь:

- 1) газопровод Ду 200 ПК 3+24,94;
- 2) кабель связи ПК 3+72,03;
- 3) водопровод Ду 400 ПК 22+19,28.

Мероприятия по их защите разработаны в соответствии с требованиями и техническими условиями, предоставленными следующими организациями:

- ООО «КВГ» - письмо «О предоставлении информации» от 30 ноября 2021 года № КВГ/2768-21;

- ООО «КВГ» - Технические условия на водоснабжение № 215 от 23 ноября 2021 года;

- ООО «КВГ» - Технические условия на водоснабжение № 216 от 23 ноября 2021 года;

- ПАО «Ростелеком» - Технические условия № 07/1221-4945 от 14 декабря 2021 года.

Мероприятия по защите газопровода Ду 200 не разработаны в связи с отсутствием негативного воздействия в связи с размещением линейного объекта.

7. Информация о необходимости осуществления мероприятий по сохранению объектов культурного наследия от возможного негативного воздействия в связи с размещением линейного объекта

Согласно данным Генерального плана муниципального образования город-курорт Геленджик и данных Единого государственного реестра объектов культурного наследия (памятников истории и культуры) народов Российской Федерации (портал открытых данных Министерства культуры Российской Федерации) границы территорий объектов культурного наследия, включенных в единый государственный реестр объектов культурного наследия (памятников истории и культуры) народов Российской Федерации, отсутствуют.

В случае если при строительстве проектируемого объекта будут обнаружены предметы археологии (фрагменты керамики, костные останки, предметы древнего вооружения, монеты и пр.), в соответствии с пунктом 4 статьи 36 Федерального закона от 25 июня 2002 года №73-ФЗ «Об объектах культурного наследия (памятниках истории и культуры) народов Российской Федерации» необходимо незамедлительно приостановить указанные работы и в течение трех дней со дня обнаружения такого объекта направить в региональный орган охраны объектов культурного наследия письменное заявление об обнаруженном объекте культурного наследия либо заявление в форме электронного документа, подписанного усиленной квалифицированной электронной подписью в соответствии с требованиями Федерального закона от 6 апреля 2011 года № 63-ФЗ «Об электронной подписи».

8. Информация о необходимости осуществления мероприятий по охране окружающей среды

При строительстве и эксплуатации важным условием является определение техногенных нарушений и их воздействия на ландшафты.

Анализ типов нарушений ландшафтных комплексов применительно к рассматриваемой площади показывает, что 90 % из них возникает в результате механической нагрузки на ландшафты. По площади воздействия выделяются следующие типы нарушений: локально-точечные, очаговые, линейные, сетчатые и площадные.

Антропогенные нагрузки в зависимости от интенсивности ведут к перестройке биоценозов ландшафтов либо к их частичному или полному разрушению.

Воздействие антропогенного прессинга на ландшафты заключается в:

- изменении состава биогеоценозов, исчезновении коренных и появлении новых видов;
- изменении структуры и продуктивности сообществ;

- механическом нарушении растительных сообществ и органогенных горизонтов почв;
- изменении структуры почвенного покрова, например в формировании в западинах болотных почв;
- загрязнении почв и ландшафтов, изменении геохимических параметров почв (подкисление, подщелачивание, изменение окислительно-восстановительного потенциала) и в этой связи – смещении ионного равновесия растворов, изменении миграционной способности химических элементов;
- ускорении или замедлении геохимического потока элементов в ландшафтах, образовании антропогенных геохимических аномалий;
- перемешивании и частичном уничтожении биологически активных горизонтов почв;
- изменении гидротермического баланса почв, осушении или обводнении биогеоценозов;
- активизации сопутствующих экзогенных и прочих процессов (линейной и площадной эрозии, выноса грунтов в водоемы).

При проектировании зданий и сооружений кроме технико-экономических показателей следует учитывать степень их воздействия на окружающую природную среду как в период строительства, так и во время эксплуатации, а также сочетание объекта с ландшафтом, отдавая предпочтение решениям, оказывающим минимальное воздействие на окружающую природную среду. Для предотвращения и сведения к минимуму загрязнения окружающей среды необходимо соблюдение жестких требований соответствующих норм природоохранного законодательства.

При строительстве объекта для предотвращения и сведения к минимуму загрязнения окружающей среды обязательно исполнение Федерального закона Российской Федерации от 10 января 2002 года № 7-ФЗ «Об охране окружающей среды».

При возможности замачивания грунтов основания следует предусматривать одно из мероприятий:

- 1) устранение просадочных свойств грунтов в пределах всей просадочной толщи;
- 2) прорезку просадочной толщи глубокими фундаментами, в том числе свайными и массивами из закрепленного грунта;
- 3) комплекс мероприятий, включающий частичное устранение просадочных свойств грунтов, водозащитные и конструктивные мероприятия.

Выбор мероприятий должен разрабатываться специализированными организациями, имеющими лицензию на проектирование оснований зданий.

Мероприятия по охране атмосферного воздуха в период строительства объекта следует направить на предупреждение загрязнения воздушного бассейна выбросами работающих машин и механизмов над территорией проведения строительных работ и прилегающей селитебной зоны. К числу мероприятий, снижающих уровень негативного воздействия на окружающую среду выбросов вредных веществ, следует отнести следующие:

- запрет на работу техники в форсированном режиме;

- приведение и поддержание технического состояния строительных машин и механизмов и автотранспортных средств в соответствии с нормативными требованиями по выбросам вредных веществ;
- проведение технического осмотра и профилактических работ строительных машин, механизмов и автотранспорта, с контролем выхлопных газов ДВС для проверки токсичности не реже одного раза в год (плановый), а также после каждого ремонта и регулирования двигателей;
- недопущение к работе машин, не прошедших технический осмотр с контролем выхлопных газов ДВС;
- обеспечение оптимальных режимов работы, позволяющих снижение расхода топлива на 10-15 % и соответствующее уменьшение выбросов вредных веществ;
- осуществление заправки машин, механизмов и автотранспорта в специально отведённых для этой цели местах при обязательном оснащении топливозаправщиков специальными раздаточными пистолетами (снижение испарения топлива) и т.д.

В целях минимизации техногенных воздействий на почвы (и другие компоненты окружающей среды) при проведении строительных работ также предусмотрено:

- применение строительных машин и механизмов, имеющих минимально возможное удельное давление ходовой части на подстилающие грунты;
- контроль за работой техники в период вынужденного простоя или технического перерыва в работе.

Стоянка техники в эти периоды разрешается только при неработающем двигателе. При строительстве на всех видах работ должны применяться технически исправные машины и механизмы с отрегулированной топливной арматурой, исключающей потери горюче-смазочных материалов и попадание горюче-смазочных материалов в почвы. Во избежание загрязнения компонентов окружающей среды горюче-смазочными материалами и возникновения аварийных ситуаций необходимо производить регулярное техническое обслуживание и проверку на возможные нарушения функций используемой для строительства и складирования техники. Следует контролировать соблюдение действующих правил эксплуатации машин и механизмов.

Необходимо осуществлять следующие мероприятия по снижению воздействия отходов на почвы (и другие компоненты окружающей среды) на период строительства:

- применение максимально возможных мер по сокращению количества отходов при строительстве;
- запрещение складирования строительного мусора вне специально отведенных мест накопления отходов с последующим вывозом с территории реконструируемого участка; при накоплении отходов необходимо соблюдать требования, установленные законодательством Российской Федерации;
- регулярный вывоз строительных материалов по мере продвижения строительства, без складирования больших партий на стройплощадках;

- временное складирование строительных отходов на территории строительной площадки в специально отведенных местах. При производстве земляных работ необходимо учесть строительные свойства грунтов данной территории.

Соблюдение периодичности вывоза, сохранение герметичности контейнеров и целостности покрытия площадки, на которой установлен контейнер, позволит исключить загрязняющее воздействие отходов на атмосферный воздух, почву, подземные и поверхностные воды.

По окончании работ следует ликвидировать опалубки, строительный мусор, остатки растворов; вспомогательные конструкции демонтировать и вывезти.

Для снижения уровня шума при проведении строительных работ могут быть предусмотрены следующие мероприятия:

- ограничение присутствия местных жителей на территории строительной площадки с использованием информационных щитов и ограждений;
- расположение шумной техники на максимально возможном удалении от фасадов зданий и относительно друг друга;
- одновременное использование шумной техники;
- использование современной малошумной строительной техники;
- экранирование шума неиспользуемой техникой;
- глушение двигателей автомобилей и дорожно-строительной техники на время простоев;
- установка амортизаторов для гашения вибрации и применение защитных кожухов, капотов с многослойными покрытиями для звукоизоляции двигателей.

При эксплуатации объекта основные меры при дальнейшей эксплуатации объекта должны быть направлены на обеспечение соблюдения требований технологических регламентов, что позволит обеспечить экологическую безопасность природной среды и населения.

Основные меры при дальнейшей эксплуатации объекта должны быть направлены на обеспечение соблюдения требований технологических регламентов, что позволит обеспечить экологическую безопасность окружающей среды и населения.

Проектируемый объект расположен на открытой проветриваемой территории, что в целом исключает образование застойных зон с накоплением загрязняющих веществ. Следует предусмотреть проведение периодического контроля качества атмосферного воздуха и соблюдения нормативов предельно допустимых выбросов в районе рассматриваемого участка.

Для предотвращения деградации и загрязнения поверхности необходимо проведение регулярной механизированной уборки.

Условия хранения отходов производства и потребления зависят от класса опасности отходов, химических и физических свойств отходов, агрегатного состояния, опасных свойств отходов, необходимости сохранения ценных свойств отходов как вторичных материальных ресурсов.

Таким образом, при соблюдении требования нормативно-технической документации, технических решений и природоохранных мероприятий при

строительстве и эксплуатации проектируемого объекта увеличение негативного воздействия на окружающую среду не ожидается.

Особо охраняемые природные территории регионального и местного значения отсутствуют (письмо Министерства природных ресурсов Краснодарского края от 22 декабря 2023 года № 202-03.2-08-39328/23).

По данным администрации муниципального образования город-курорт Геленджик (письмо от 18 марта 2022 года № 110-3199/22-15-50-12) в границе зоны планируемого размещения объекта отсутствуют:

- свалки ТБО;
- кладбища;
- месторождения полезных ископаемых и их санитарно-защитные зоны.

Рассматриваемые земельные участки расположены в 4-й, 5-й, и 6-й подзоне приаэродромной территории аэродрома Геленджик.

По данным департамента ветеринарии Краснодарского края (письмо от 16 марта 2022 года №65-01-14-2093/22) в границах зоны планируемого размещения линейных объектов скотомогильники и биометрические ямы отсутствуют.

Объект: «Строительство второй очереди водозабора по адресу: Краснодарский край, муниципальное образование город-курорт Геленджик, с. Дивноморское, устье р. Мезыбь и р. Адерба» частично расположен на землях лесного фонда в квартал 7Б части выделов 19, 20, 21, 25, квартал 8Б части выделов 1, 2, 3, 5, 7, 8, 11, 16, 18, квартал 9Б части выделов 1, 4 Архипо-Осиповского участкового лесничества, квартал 47А части выделов 47, 71 Кабардинского участкового лесничества.

9. Информация о необходимости осуществления мероприятий по защите территории от чрезвычайных ситуаций природного и техногенного характера, в том числе по обеспечению пожарной безопасности и по гражданской обороне

Идентификационные признаки проектируемого объекта согласно статье 4 Федерального Закона от 30 декабря 2009 года № 384-ФЗ «Технический регламент о безопасности зданий и сооружений»:

- назначение - хозяйственно-питьевой водовод;
- принадлежность к объектам транспортной инфраструктуры и к другим объектам, функционально-технологические особенности которых влияют на их безопасность, - не принадлежит;
- возможность опасных природных процессов и явлений - сейсмичность 6 баллов;
- принадлежность к опасным производственным объектам - не принадлежит;
- пожарная и взрывопожарная опасность (Федеральный закон от 22 июля 2008 года № 123-ФЗ «Технический регламент о требованиях пожарной безопасности») - не относится;

- наличие помещений с постоянным пребыванием людей - без помещений;

- уровень ответственности (Федеральный закон от 30 декабря 2009 года № 384-ФЗ «Технический регламент о безопасности зданий и сооружений») – нормальный.

Код проектируемого объекта по общероссийскому классификатору видов экономической деятельности ОКОВ 124527351 — водопровод.

Проектируемый водовод согласно пункту 7.4 Приказа Министерства строительства и жилищно-коммунального хозяйства Российской Федерации от 23 декабря 2019 года № 838/пр «Об утверждении Изменения № 5 к СП 31.13330.2012 «СНиП 2.04.02-84* Водоснабжение. Наружные сети и сооружения» (далее - СП 31.13330.2012) относится к I категории по степени обеспеченности подачи воды.

Также согласно пункту 11.21 СП 31.13330.2012 проектируемый водовод относится к I классу по степени ответственности.

По степени огнестойкости трубопровод не нормируется.

Исключение условий образования горючей среды обеспечивается установкой пожаробезопасного оборудования на открытых площадках.

Исключение условий образования в горючей среде источников зажигания обеспечивается:

- применением электрооборудования, соответствующего классу взрывоопасной зоны, категории и группе взрывоопасной смеси;
- применением в конструкции электроустановок быстродействующих средств защитного отключения;
- применением оборудования, исключающего образование статического электричества;
- применением искробезопасного инструмента при работе с горючими газами.

Система противопожарной защиты обеспечивается снижением динамики нарастания опасных факторов пожара и тушением пожара.

Система противопожарной защиты включает в себя:

- 1) средства противопожарной защиты объекта строительства;
- 2) источники противопожарного водоснабжения, в качестве которых используются существующие наружные сети водоснабжения и пожарные машины ближайшей пожарной части.

Комплекс организационно-технических мероприятий по обеспечению пожарной безопасности включает в себя:

- организацию обучения работающих правилам пожарной безопасности;
- разработку и реализацию инструкций о порядке обращения с пожароопасными веществами и материалами, о соблюдении противопожарного режима и действиях людей при возникновении пожара;
- изготовление и применение средств наглядной агитации по обеспечению пожарной безопасности;
- разработку мероприятий по действиям администрации, рабочих в случае возникновения пожара;

- организацию обучения работающих правилам применения первичных средств пожаротушения.

Все работники должны допускаться к работе на объекте только после прохождения противопожарного инструктажа, а при изменении специфики работы - проходить дополнительное обучение по предупреждению и тушению возможных пожаров в порядке, установленном руководителем предприятия.

Персональная ответственность за обеспечение пожарной безопасности объекта в соответствии с действующим законодательством возлагается на руководителя предприятия, подрядчика строительной организации.

Территорию проектируемого объекта необходимо своевременно очищать от горючих отходов, мусора, тары и в специальных контейнерах вывозить с площадки.

Территория объекта должна иметь наружное освещение, достаточное для быстрого нахождения противопожарных источников.

Дороги, проезды, подъезды и проходы к сооружениям, открытым складам, подступы к пожарному инвентарю должны быть всегда свободными, содержаться в исправном состоянии, а зимой - быть очищенными от снега и льда.

На территории проектируемого объекта связь с пожарной службой будет осуществляться с помощью мобильной телефонной связи.

Первичные средства пожаротушения в период строительства следует размещать вблизи мест наиболее вероятного их применения, на виду, с обеспечением к ним свободного доступа, по согласованию с пожарной охраной.

Главным смыслом комплексного решения проблем пожарной безопасности является разработка технических решений и внедрение элементов противопожарной защиты на таком качественном уровне и в таком количестве, чтобы обеспечить безусловную защиту людей и материальных ценностей от воздействия опасных факторов пожара.

Обеспечение безопасности работников предприятия, осуществляющих строительство объекта, достигается строгим соблюдением Правил по охране труда в совокупности с соблюдением действующих строительных норм и правил в части, касающейся безопасной работы строительных организаций, а именно:

- созданием противопожарных разрывов;
- наличием проездов, подъездов к временным строениям;
- обеспечением объекта строительства противопожарным водоснабжением;
- обучением работников строительной организации, принимающих участие в тушении пожаров, требованиям техники безопасности.

Также защита людей и имущества от воздействия опасных факторов пожара и (или) ограничение последствий их воздействия обеспечиваются одним или несколькими из следующих способов:

- устройством эвакуационных путей, удовлетворяющих требованиям безопасной эвакуации людей при пожаре;

- наличием плана привлечения сил и средств для тушения пожаров и проведения аварийно-спасательных работ на территории проектируемого объекта;

- обеспечением беспрепятственного движения людей по эвакуационным путям;

- организацией деятельности подразделений пожарной охраны.

Системы коллективной защиты и средства индивидуальной защиты людей от воздействия опасных факторов пожара должны обеспечивать безопасность людей в течение всего времени воздействия на них опасных факторов пожара.

10. Характеристика планируемого развития территории

10.1. Сведения о территориях общего пользования, в случае их образования

Согласно пункту 12 статьи 1 Градостроительного кодекса Российской Федерации территории общего пользования - территории, которыми беспрепятственно пользуется неограниченный круг лиц (в том числе площади, улицы, проезды, набережные, береговые полосы водных объектов общего пользования, скверы, бульвары).

Элементом планировочной структуры территории являются земельные участки, территории отдельных объектов или комплексов. Территории общего пользования ограничиваются от иных земель красными линиями.

Согласно пункту 11 статьи 1 Градостроительного кодекса Российской Федерации красные линии - линии, которые обозначают границы территорий общего пользования и подлежат установлению, изменению или отмене в документации по планировке территории.

Образование земельных участков, которые будут отнесены к территориям общего пользования или имуществу общего пользования, не предусмотрено.

10.2. Сведения об устанавливаемом виде разрешенного использования территории земельных участков, предназначенных для размещения проектируемого объекта

Вид разрешенного использования территории земельных участков, предназначенных для размещения проектируемых объектов капитального строительства (артезианские скважины для добычи пресной питьевой воды), - недропользование (код. 6.1). Для размещения и эксплуатации линейных объектов предусмотрено установление публичного сервитута.

Согласно пункту 4 статьи 36 Градостроительного Кодекса Российской Федерации действие градостроительного регламента не распространяется на земельные участки:

- 1) в границах территорий памятников и ансамблей, включенных в единый государственный реестр объектов культурного наследия (памятников истории и

культуры) народов Российской Федерации, а также в границах территорий памятников или ансамблей, которые являются выявленными объектами культурного наследия и решения о режиме содержания, параметрах реставрации, консервации, воссоздания, ремонта и приспособлении которых принимаются в порядке, установленном законодательством Российской Федерации об охране объектов культурного наследия;

2) в границах территорий общего пользования;

3) предназначенные для размещения линейных объектов и (или) занятые линейными объектами;

4) предоставленные для добычи полезных ископаемых.

Вид разрешенного использования образуемых земельных участков установлен в соответствии с классификатором видов разрешенного использования земельных участков, утвержденным Приказом Федеральной служба государственной регистрации, кадастра и картографии от 10 ноября 2020 года № П/0412.

Д.А. Бессонов, исполняющий обязанности начальника
управления архитектуры и градостроительства
администрации муниципального образования
город-курорт Геленджик – главного архитектора










Приложение 3

УТВЕРЖДЕН
постановлением администрации
муниципального образования
город-курорт Геленджик
от 04.12.2025 № 2579

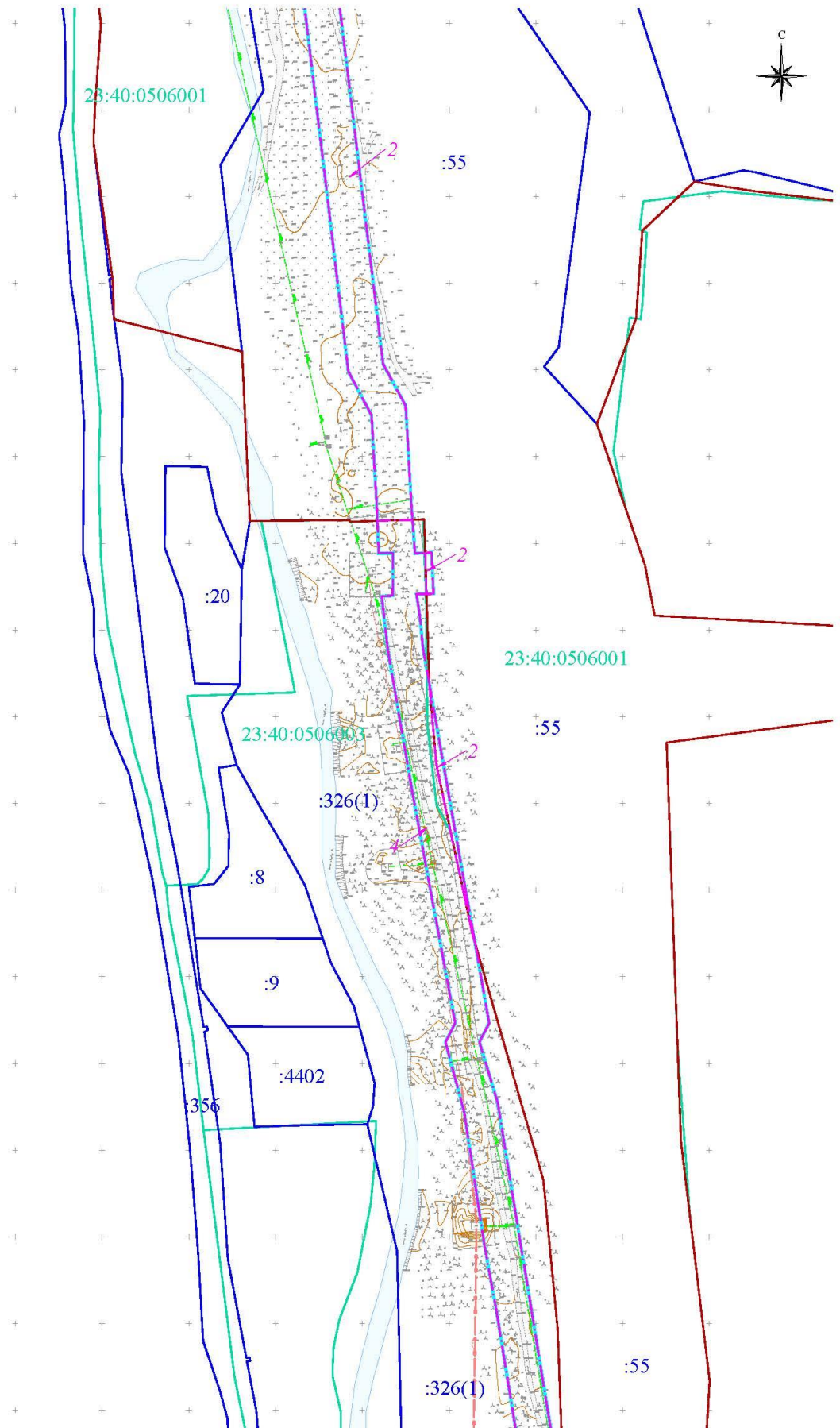
ПРОЕКТ межевания территории. Графическая часть

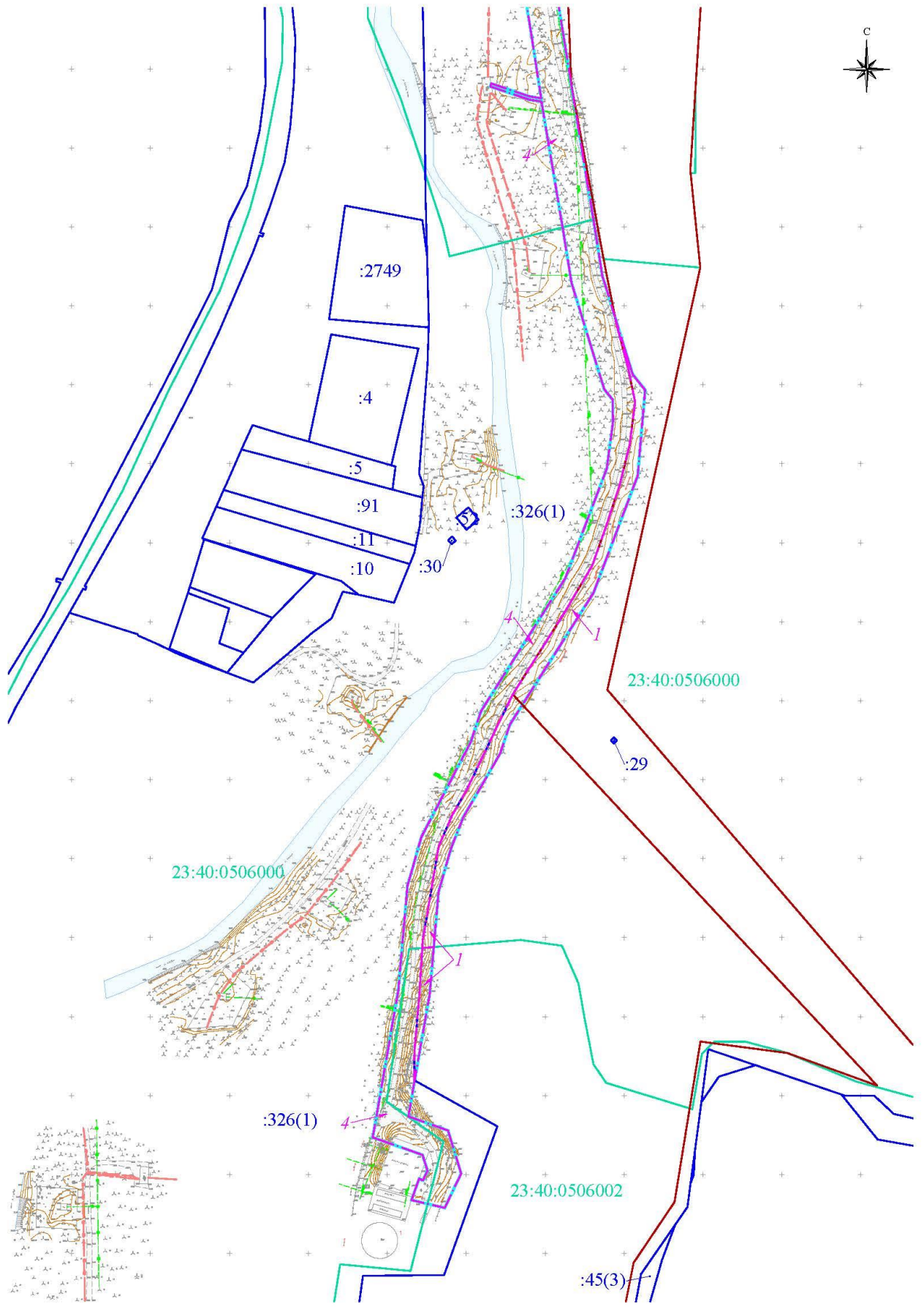
Чертеж межевания территории

Условные обозначения:

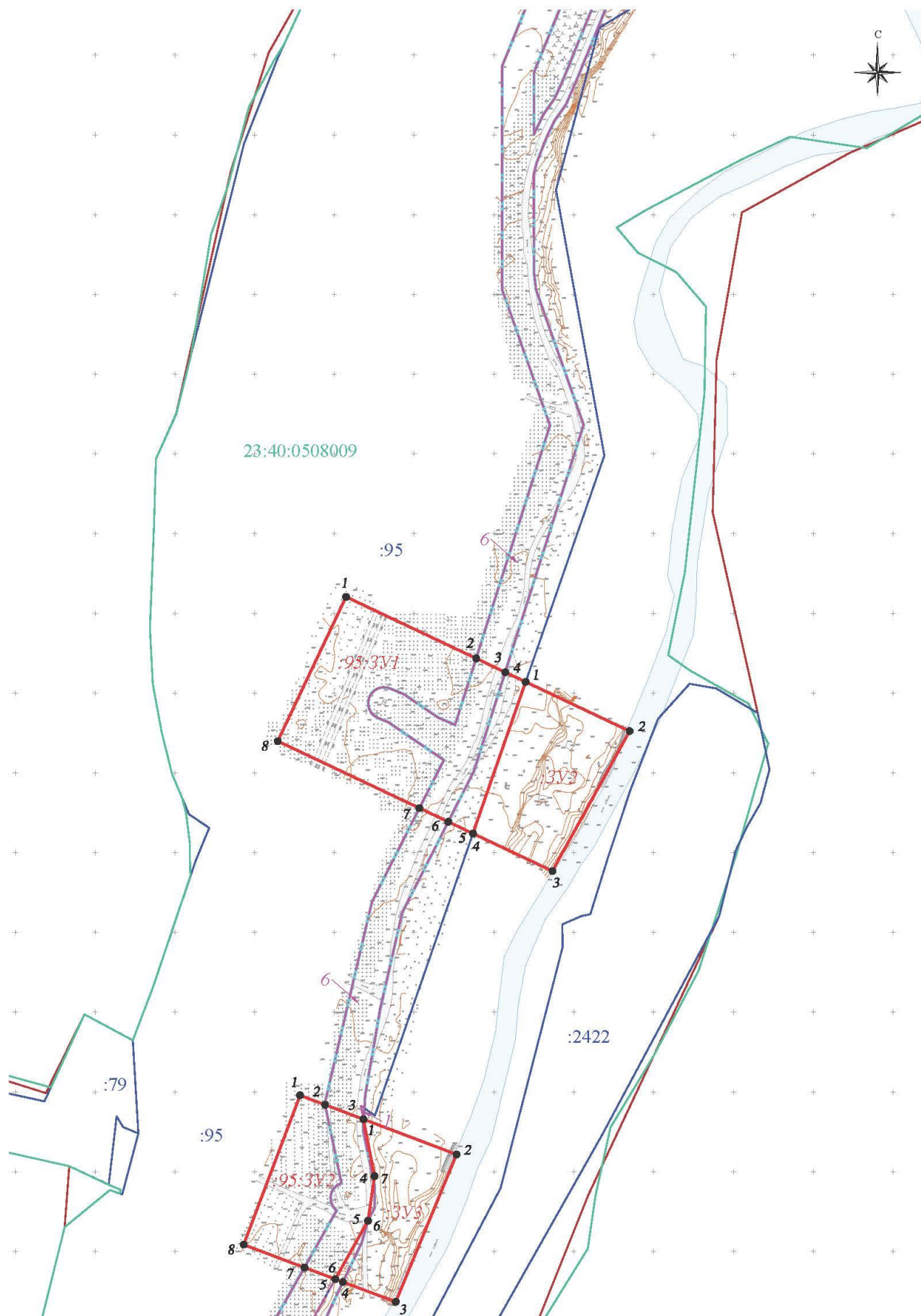
-  - граница населенного пункта
-  - граница размещения элементов планировочной структуры
(территория предназначенная для размещения линейных объектов)
-  - номер и граница существующих земельных участков,
учтенных в ЕГРН
-  - номер и граница кадастровых кварталов
-  - граница образуемых земельных участков
-  - условный номер образуемых земельных участков
-  - номера характерных точек образуемых земельных участков
-  - граница устанавливаемого публичного сервитута
-  - условный номер частей земельных участков входящих в границы
устанавливаемого публичного сервитута

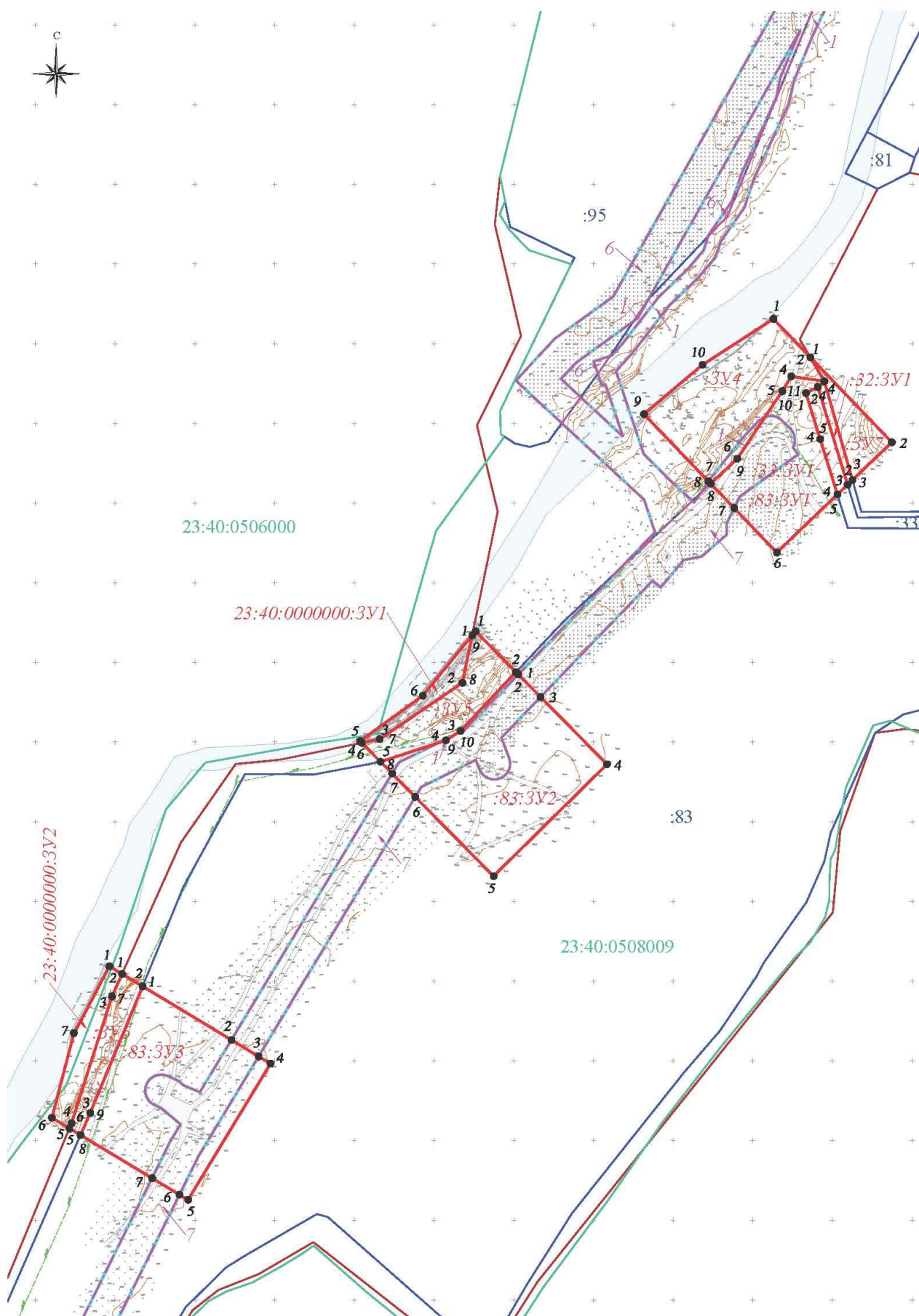


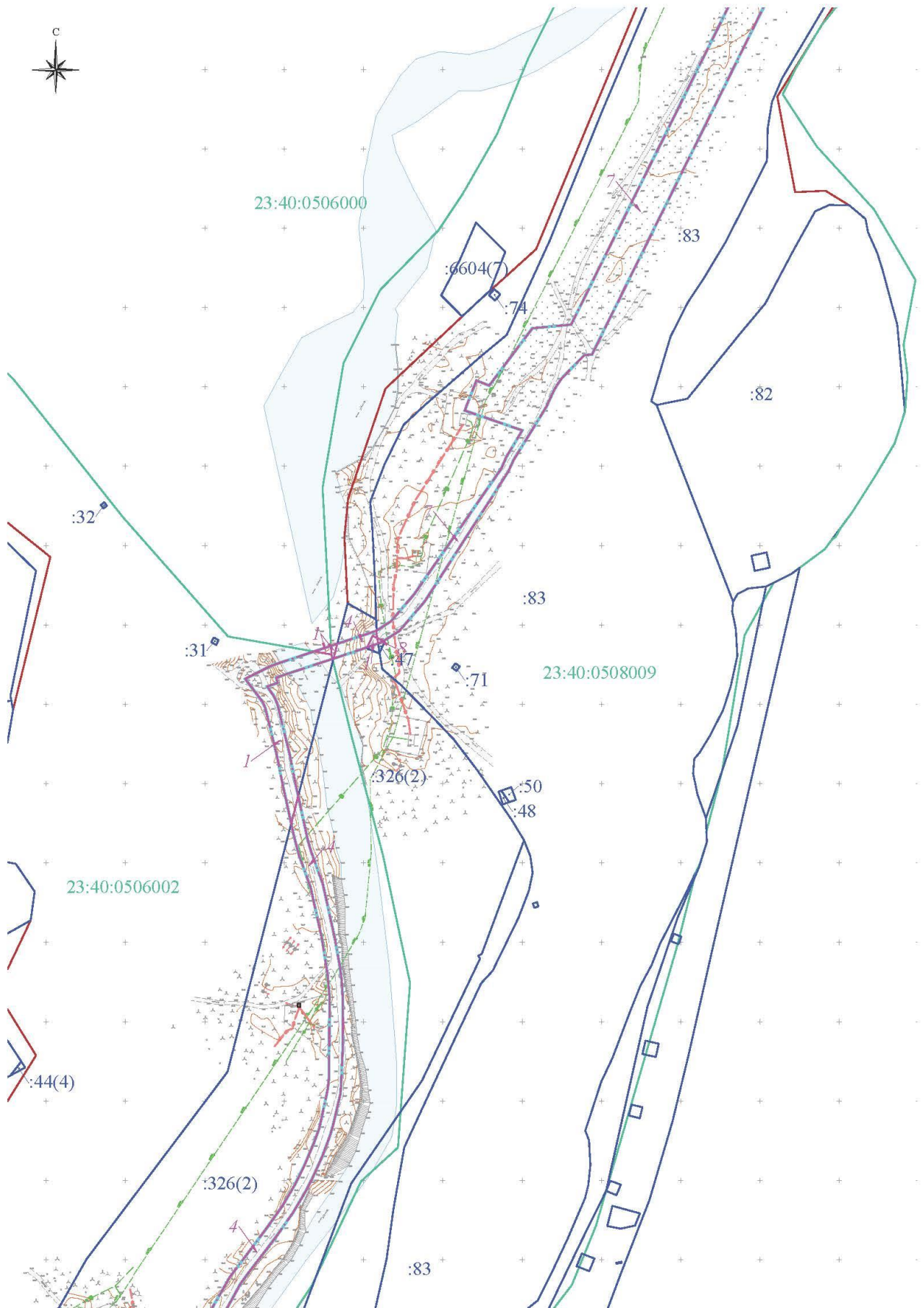


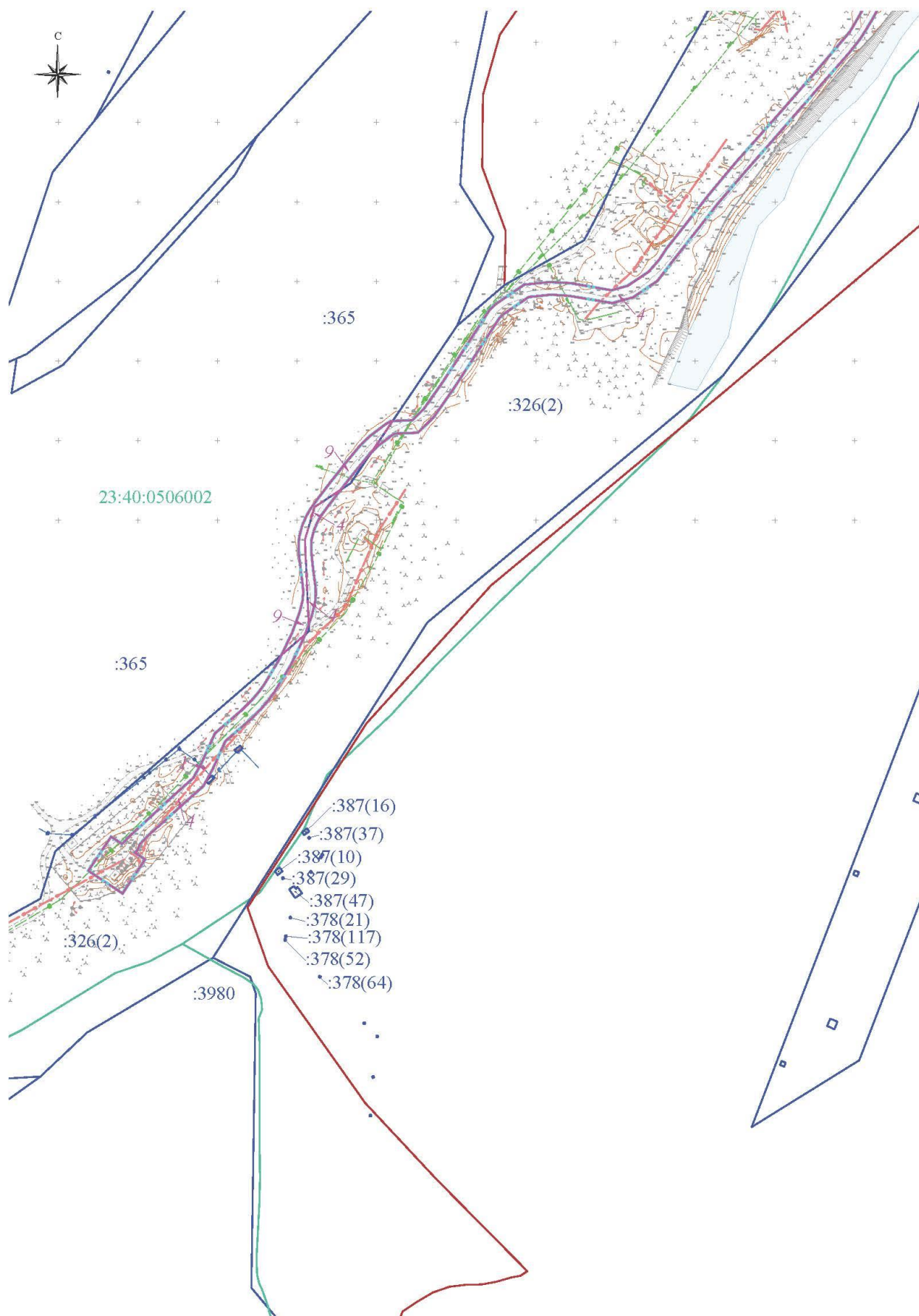












Перечень координат характерных точек границ
образуемых земельных участков
(частей земельных участков)

Система координат, в соответствии с приказом Федеральной службы земельного кадастра России от 28 марта 2002 года № П/256, принята МСК-23, зона 1 (средняя квадратическая погрешность при определении точности местоположения координат характерных точек границ земельных участков, отнесенных к землям населенных пунктов, - 0,10 м).

Перечень координат характерных точек границ
образуемых земельных участков для размещения
конструктивных элементов линейного объекта

Таблица №1

Обозначение характерных точек границ	Координаты, м	
	X	Y
1	2	3
Артезианская скважина №4 (23:40:0506001:55:3У1)		
1	423534,17	1312674,01
2	423488,36	1312762,89
3	423399,48	1312717,08
4	423427,65	1312662,43
5	423436,83	1312644,62
6	423445,29	1312628,20
1	423534,17	1312674,01
Артезианская скважина №3		
23:40:0506001:3У1		
1	423326,30	1312521,95
2	423325,55	1312565,78
3	423319,92	1312574,84
4	423248,10	1312581,75
5	423239,03	1312567,23
6	423275,83	1312568,61
1	423326,30	1312521,95
23:40:0506001:55:3У2		
1	423325,55	1312565,78
2	423325,10	1312592,30
3	423324,74	1312613,83
4	423323,88	1312664,41
5	423257,82	1312663,28

1	2	3
6	423224,18	1312645,99
7	423225,42	1312572,75
8	423225,65	1312566,73
9	423239,03	1312567,23
10	423248,10	1312581,75
11	423319,92	1312574,84
1	423325,55	1312565,78
Артезианская скважина №1		
23:40:0506001:3У2		
1	423049,62	1312500,41
2	423039,74	1312521,87
3	423034,02	1312520,93
4	423009,16	1312502,96
5	422969,09	1312478,08
6	422950,95	1312475,63
7	422960,41	1312455,06
8	422982,42	1312474,16
9	423037,65	1312495,53
1	423049,62	1312500,41
23:40:0506001:55:3У3		
1	423039,74	1312521,87
2	423025,49	1312552,84
3	422988,11	1312634,07
4	422897,27	1312592,28
5	422923,20	1312535,93
6	422932,40	1312515,93
7	422950,95	1312475,63
8	422969,09	1312478,08
9	423009,16	1312502,96
10	423034,02	1312520,93
1	423039,74	1312521,87
Артезианская скважина №2, №5		
23:40:0506001:3У3		
1	423122,04	1312481,88
2	423120,78	1312490,29
3	423066,94	1312485,77
4	423044,23	1312483,88
5	423040,42	1312482,75
6	422994,33	1312469,00
7	422978,98	1312450,50
8	422984,71	1312412,50
9	422997,14	1312424,80
10	423069,66	1312469,52
1	423122,04	1312481,88

1	2	3
23:40:0506001:77:3У1		
1	423135,72	1312391,02
2	423122,04	1312481,88
3	423069,66	1312469,52
4	422997,14	1312424,80
5	422984,71	1312412,50
6	422988,87	1312384,99
7	423032,85	1312375,49
1	423135,72	1312391,02
Артезианская скважина №12 (23:40:0508009:89:3У1)		
1	423517,00	1314419,92
2	423469,26	1314454,64
3	423444,77	1314472,46
4	423436,14	1314478,73
5	423430,63	1314471,16
6	423414,97	1314449,64
7	423379,17	1314400,41
8	423460,91	1314342,80
1	423517,00	1314419,92
Артезианская скважина №11, №13		
23:40:0508009:3У1		
1	423279,52	1314421,75
2	423282,11	1314430,53
3	423257,86	1314434,33
4	423276,88	1314423,29
1	423279,52	1314421,75
23:40:0508009:89:3У2		
1	423282,11	1314430,53
2	423298,24	1314485,20
3	423312,57	1314533,80
4	423297,69	1314532,64
5	423270,05	1314535,10
6	423246,33	1314550,11
7	423131,80	1314565,90
8	423111,25	1314497,13
9	423157,47	1314483,13
10	423177,87	1314477,23
11	423190,45	1314473,47
12	423257,86	1314434,33
1	423282,11	1314430,53
Артезианская скважина №9		
23:40:0508009:95:3У1		

1	2	3
1	422510,30	1314057,27
2	422471,72	1314138,77
3	422463,10	1314156,96
4	422457,03	1314169,79
5	422362,03	1314136,77
6	422369,35	1314121,31
7	422377,91	1314103,23
8	422419,93	1314014,48
1	422510,30	1314057,27
23:40:0508009:3У2		
1	422457,03	1314169,79
2	422426,19	1314234,94
3	422338,46	1314186,55
4	422362,03	1314136,77
1	422457,03	1314169,79
Артезианская скважина №8		
23:40:0508009:95:3У2		
1	422197,84	1314028,39
2	422191,90	1314044,14
3	422182,84	1314068,17
4	422147,20	1314075,10
5	422119,18	1314070,96
6	422082,64	1314050,49
7	422089,93	1314031,16
8	422104,28	1313993,11
1	422197,84	1314028,39
23:40:0508009:3У3		
1	422182,84	1314068,17
2	422160,83	1314126,54
3	422068,35	1314088,37
4	422080,84	1314055,27
5	422082,64	1314050,49
6	422119,18	1314070,96
7	422147,20	1314075,10
1	422182,84	1314068,17
Артезианская скважина №7		
23:40:0508009:3У4		
1	421865,55	1314012,98
2	421841,43	1314036,11
3	421826,44	1314044,91
4	421829,49	1314024,12
5	421820,30	1314018,45
6	421777,81	1313990,30
7	421762,15	1313973,59

1	2	3
8	421763,78	1313972,03
9	421805,86	1313931,68
10	421836,74	1313968,39
1	421865,55	1314012,98
23:40:0508009:83:3Y1		
1	421826,44	1314044,91
2	421822,80	1314040,79
3	421818,98	1314033,31
4	421790,13	1314042,29
5	421755,44	1314053,07
6	421718,95	1314015,01
7	421746,84	1313988,27
8	421762,15	1313973,59
9	421777,81	1313990,30
10	421820,30	1314018,45
11	421829,49	1314024,12
1	421826,44	1314044,91
23:40:0508009:33:3Y1		
1	421818,98	1314033,31
2	421822,80	1314040,79
3	421761,60	1314059,49
4	421755,44	1314053,07
5	421790,13	1314042,29
1	421818,98	1314033,31
23:40:0508009:32:3Y1		
1	421826,44	1314044,91
2	421764,49	1314062,51
3	421761,60	1314059,49
4	421822,80	1314040,79
1	421826,44	1314044,91
23:40:0508009:3Y7		
1	421841,43	1314036,11
2	421788,16	1314087,19
3	421764,49	1314062,51
4	421826,44	1314044,91
1	421841,43	1314036,11
Артезианская скважина №6		
23:40:0000000:3Y1		
1	421666,95	1313823,95
2	421637,26	1313817,83
3	421601,89	1313765,95
4	421599,56	1313754,7
5	421600,65	1313753,61
6	421629,16	1313792,97

1	2	3
1	421666,95	1313823,95
23:40:0508009:3Y5		
1	421669,55	1313826,08
2	421643,95	1313851,37
3	421607,09	1313816,65
4	421601,14	1313807,49
5	421587,67	1313766,42
6	421599,56	1313754,7
7	421601,89	1313765,95
8	421637,26	1313817,83
9	421666,95	1313823,95
1	421669,55	1313826,08
23:40:0508009:83:3Y2		
1	421643,95	1313851,37
2	421642,52	1313852,78
3	421628,29	1313866,84
4	421586,1	1313908,52
5	421515,83	1313837,38
6	421565,59	1313788,22
7	421580,26	1313773,73
8	421587,67	1313766,42
9	421601,14	1313807,49
10	421607,09	1313816,65
1	421643,95	1313851,37
Артезианская скважина №10		
23:40:0000000:3Y2		
1	421459,33	1313596,28
2	421454,49	1313604,29
3	421440,38	1313597,96
4	421360,81	1313572,61
5	421357,62	1313571,28
6	421364,28	1313560,24
7	421416,63	1313573,95
1	421459,33	1313596,28
23:40:0508009:3Y6		
1	421454,49	1313604,29
2	421446,72	1313617,17
3	421367,27	1313584,29
4	421353,43	1313578,22
5	421357,62	1313571,28
6	421360,81	1313572,61
7	421440,38	1313597,96
1	421454,49	1313604,29

1	2	3
23:40:0508009:83:ЗУЗ		
1	421446,72	1313617,17
2	421413,10	1313672,88
3	421402,78	1313689,99
4	421398,31	1313697,39
5	421312,70	1313645,73
6	421315,99	1313640,27
7	421326,36	1313623,09
8	421353,43	1313578,22
9	421367,27	1313584,29
1	421446,72	1313617,17

Перечень координат характерных точек границ образуемых частей земельных участков для установления публичного сервитута в целях размещения линейных объектов

Таблица №2

Обозначение характерных точек границ	Координаты, м	
	X	Y
1	2	3
1		
1	423244,86	1312576,56
2	423260,47	1312579,62
3	423263,67	1312580,25
4	423248,10	1312581,75
1	423244,86	1312576,56
5	423070,49	1312469,72
6	423058,28	1312524,89
7	423034,02	1312520,93
8	423032,72	1312519,99
9	423037,65	1312495,53
10	423040,42	1312482,75
11	423046,08	1312454,98
12	423069,66	1312469,52
5	423070,49	1312469,72
13	421343,41	1312622,17
14	421348,54	1312622,49
15	421407,79	1312632,59
16	421427,81	1312641,33
17	421443,81	1312650,47
18	421482,24	1312668,92
19	421503,99	1312679,53
20	421557,13	1312713,14
21	421585,93	1312730,08

1	2	3
22	421613,18	1312739,62
23	421636,65	1312747,32
24	421662,37	1312753,68
25	421688,89	1312757,12
26	421710,95	1312752,61
27	421739,41	1312745,07
28	421742,26	1312744,50
29	421722,87	1312750,44
30	421706,53	1312755,54
31	421696,78	1312763,40
32	421642,38	1312758,70
33	421568,27	1312730,69
34	421484,91	1312677,71
35	421466,54	1312671,52
36	421426,66	1312648,36
37	421406,31	1312640,30
38	421378,96	1312632,50
39	421344,00	1312629,45
13	421343,41	1312622,17
40	421344,00	1312629,45
41	421313,77	1312626,82
42	421259,50	1312617,35
43	421259,68	1312617,02
44	421279,07	1312617,24
45	421312,52	1312620,27
46	421343,41	1312622,17
40	421344,00	1312629,45
47	423160,68	1314378,74
48	423200,68	1314372,74
49	423201,72	1314371,37
50	423246,87	1314383,24
51	423257,81	1314375,65
52	423266,36	1314387,97
53	423263,49	1314389,97
54	423266,34	1314394,07
55	423290,72	1314429,18
56	423281,93	1314430,56
57	423259,78	1314398,66
58	423256,92	1314394,53
59	423254,04	1314396,53
60	423251,39	1314392,70
61	423197,71	1314378,59
62	423133,48	1314389,34
47	423160,68	1314378,74

1	2	3
63	423152,07	1314475,64
64	423099,43	1314402,60
65	423118,73	1314395,09
66	423170,16	1314466,51
63	423152,07	1314475,64
67	422191,37	1314066,51
68	422189,79	1314068,75
69	422182,37	1314068,26
67	422191,37	1314066,51
70	422143,78	1314074,59
71	422140,86	1314075,20
72	422134,83	1314075,20
73	422127,20	1314075,20
74	422120,16	1314071,22
75	422119,96	1314071,21
76	422104,93	1314066,89
77	422080,84	1314055,27
78	422042,21	1314037,11
79	422014,74	1314025,72
80	422001,13	1314022,87
81	421954,10	1314000,96
82	421935,56	1313994,82
83	421914,42	1313980,01
84	421904,24	1313976,63
85	421890,98	1313965,32
86	421873,70	1313947,33
87	421854,61	1313932,55
88	421844,56	1313924,82
89	421832,77	1313914,15
90	421780,67	1313931,59
91	421765,80	1313946,49
92	421751,34	1313962,05
93	421707,69	1313915,47
94	421731,74	1313938,62
95	421752,17	1313931,77
96	421800,12	1313880,17
97	421816,42	1313892,01
98	421791,82	1313918,49
99	421824,43	1313907,56
100	421823,67	1313905,27
101	421831,21	1313902,76
102	421833,71	1313904,57
103	421842,23	1313910,35
104	421842,60	1313911,47

1	2	3
105	421850,03	1313918,21
106	421864,68	1313929,59
107	421879,34	1313940,96
108	421896,97	1313959,31
109	421908,59	1313969,15
110	421917,33	1313971,97
111	421930,04	1313984,06
112	422004,42	1314014,79
113	422059,54	1314037,56
114	422119,18	1314070,96
70	422143,78	1314074,59
115	421876,90	1313933,89
116	421865,95	1313927,71
117	421864,18	1313925,26
115	421876,90	1313933,89
118	421756,42	1313967,47
119	421758,10	1313968,70
120	421763,78	1313972,03
121	421792,48	1313995,04
122	421801,74	1314004,00
123	421803,55	1314006,38
124	421804,02	1314007,67
125	421777,81	1313990,30
118	421756,42	1313967,47
126	421599,77	1313803,32
127	421604,12	1313812,07
128	421601,14	1313807,49
126	421599,77	1313803,32
129	420843,09	1313355,65
130	420841,77	1313358,67
131	420838,16	1313359,26
132	420836,59	1313354,63
133	420835,88	1313352,49
129	420843,09	1313355,65
134	420836,77	1313329,51
135	420838,11	1313333,56
136	420828,79	1313331,16
137	420828,57	1313330,48
138	420831,31	1313329,80
134	420836,77	1313329,51
139	420833,22	1313318,81
140	420836,77	1313329,51
141	420831,31	1313329,80
139	420833,22	1313318,81

1	2	3
142	420724,86	1313304,44
143	420738,74	1313301,41
144	420748,38	1313299,27
145	420767,64	1313295,35
146	420797,82	1313288,06
147	420801,74	1313286,18
148	420816,02	1313275,44
149	420817,67	1313278,75
150	420824,24	1313291,75
151	420833,22	1313318,81
152	420831,31	1313329,80
153	420828,57	1313330,48
154	420818,65	1313300,62
155	420816,75	1313294,90
156	420813,47	1313296,01
157	420811,16	1313289,21
158	420805,68	1313293,17
159	420800,49	1313295,65
160	420768,44	1313303,43
161	420750,03	1313307,10
162	420742,06	1313308,87
142	420724,86	1313304,44
163	419945,37	1312841,14
164	419944,64	1312841,82
165	419943,96	1312841,09
166	419944,69	1312840,41
163	419945,37	1312841,14
2		
1	422462,86	1312608,67
2	422471,72	1312608,32
3	422523,78	1312605,28
4	422549,02	1312591,96
5	422824,15	1312558,88
6	422908,86	1312515,93
7	422932,40	1312515,93
8	422966,89	1312515,93
9	423030,05	1312533,23
10	423032,72	1312519,99
11	423034,02	1312520,93
12	423058,28	1312524,89
13	423055,05	1312539,48
14	423163,96	1312561,73
15	423203,88	1312568,52
16	423225,42	1312572,75

1	2	3
17	423244,86	1312576,56
18	423248,10	1312581,75
19	423263,67	1312580,25
20	423325,10	1312592,30
21	423363,22	1312599,78
22	423436,83	1312644,62
23	423476,91	1312669,03
24	423479,16	1312671,00
25	423480,73	1312673,54
26	423481,48	1312676,44
27	423481,34	1312679,42
28	423480,33	1312682,23
29	423480,00	1312682,79
30	423479,08	1312684,30
31	423476,66	1312697,37
32	423475,69	1312700,19
33	423473,92	1312702,60
34	423471,52	1312704,38
35	423468,70	1312705,37
36	423465,71	1312705,49
37	423462,82	1312704,71
38	423460,30	1312703,12
39	423458,35	1312700,85
40	423457,16	1312698,11
41	423456,84	1312695,14
42	423457,00	1312693,73
43	423459,23	1312681,68
44	423427,65	1312662,43
45	423371,28	1312628,10
46	423340,09	1312616,39
47	423324,74	1312613,83
48	423285,26	1312607,23
49	423284,71	1312614,35
50	423284,04	1312617,26
51	423282,53	1312619,84
52	423280,33	1312621,86
53	423277,63	1312623,14
54	423274,67	1312623,57
55	423271,72	1312623,10
56	423269,04	1312621,78
57	423266,86	1312619,73
58	423265,39	1312617,13
59	423264,76	1312614,21
60	423264,77	1312612,79

1	2	3
61	423264,85	1312611,81
62	423250,78	1312599,94
63	423225,08	1312593,06
64	423200,03	1312588,15
65	423161,43	1312580,57
66	423041,08	1312556,96
67	423025,49	1312552,84
68	423022,32	1312559,73
69	423021,43	1312561,67
70	423009,56	1312558,82
71	422997,70	1312555,97
72	423000,05	1312546,52
73	422969,57	1312537,92
74	422973,50	1312566,38
75	422973,46	1312569,37
76	422972,54	1312572,22
77	422970,82	1312574,66
78	422968,45	1312576,49
79	422965,65	1312577,53
80	422962,67	1312577,71
81	422959,77	1312576,99
82	422957,21	1312575,45
83	422955,22	1312573,22
84	422953,98	1312570,50
85	422953,68	1312569,12
86	422949,15	1312535,93
87	422918,70	1312535,93
88	422913,64	1312535,93
89	422830,05	1312578,31
90	422553,27	1312612,02
91	422529,32	1312624,99
92	422471,72	1312628,31
93	422463,51	1312628,92
1	422462,86	1312608,67
94	422444,44	1312636,33
95	422444,62	1312639,97
96	422420,75	1312641,15
97	422420,69	1312637,05
94	422444,44	1312636,33
98	422368,82	1312638,62
99	422369,18	1312638,61
100	422311,73	1312648,67
101	422250,14	1312659,59
102	422219,56	1312665,00

1	2	3
103	422224,58	1312663,55
104	422321,85	1312642,76
98	422368,82	1312638,62
3		
1	423046,08	1312454,98
2	423049,48	1312438,28
3	423039,46	1312439,44
4	423029,46	1312435,38
5	423026,89	1312433,85
6	423024,88	1312431,63
7	423023,62	1312428,92
8	423023,22	1312425,96
9	423023,71	1312423,01
10	423025,05	1312420,34
11	423027,12	1312418,19
12	423029,74	1312416,74
13	423032,66	1312416,13
14	423035,64	1312416,41
15	423036,98	1312416,84
16	423042,25	1312418,98
17	423059,15	1312417,04
18	423078,03	1312421,22
19	423083,55	1312424,18
20	423085,10	1312425,21
21	423087,12	1312427,41
22	423088,40	1312430,11
23	423088,82	1312433,07
24	423088,35	1312436,02
25	423087,03	1312438,70
26	423084,97	1312440,87
27	423082,37	1312442,34
28	423079,45	1312442,97
29	423076,47	1312442,71
30	423070,49	1312469,72
31	423069,66	1312469,52
1	423046,08	1312454,98
4		
1	422219,56	1312665,00
2	422173,21	1312673,20
3	422162,32	1312667,52
4	422127,57	1312678,04
5	422067,46	1312687,78
6	422006,19	1312697,84
7	421950,97	1312706,79

1	2	3
8	421916,74	1312712,34
9	421889,64	1312716,67
10	421803,89	1312730,73
11	421768,50	1312736,36
12	421763,96	1312737,86
13	421742,26	1312744,50
14	421739,41	1312745,07
15	421710,95	1312752,61
16	421688,89	1312757,12
17	421662,37	1312753,68
18	421636,65	1312747,32
19	421613,18	1312739,62
20	421585,93	1312730,08
21	421557,13	1312713,14
22	421503,99	1312679,53
23	421482,24	1312668,92
24	421443,81	1312650,47
25	421427,81	1312641,33
26	421407,79	1312632,59
27	421348,54	1312622,49
28	421312,52	1312620,27
29	421279,07	1312617,24
30	421259,68	1312617,02
31	421259,50	1312617,35
32	421236,78	1312613,39
33	421227,86	1312638,57
34	421200,66	1312646,79
35	421178,92	1312636,42
36	421183,84	1312615,40
37	421197,42	1312620,21
38	421196,30	1312622,56
39	421202,42	1312625,48
40	421212,41	1312622,35
41	421223,55	1312590,81
42	421316,46	1312606,99
43	421352,96	1312610,16
44	421383,00	1312612,85
45	421395,42	1312616,40
46	421413,74	1312621,62
47	421473,67	1312652,82
48	421493,53	1312659,51
49	421577,32	1312712,73
50	421646,93	1312739,16
51	421676,69	1312743,10

1	2	3
52	421690,46	1312742,80
53	421697,05	1312737,48
54	421723,10	1312729,51
55	421764,45	1312716,80
56	421799,64	1312711,09
57	421879,24	1312697,71
58	421880,62	1312689,74
59	421888,74	1312665,29
60	421890,63	1312665,92
61	421882,57	1312690,06
62	421881,23	1312697,55
63	421919,93	1312691,56
64	422006,33	1312677,56
65	422044,59	1312670,53
66	422068,69	1312666,87
67	422121,51	1312658,89
68	422162,33	1312647,99
69	422173,39	1312653,55
70	422247,33	1312639,79
71	422309,23	1312628,40
72	422366,30	1312618,54
73	422388,54	1312614,67
74	422419,28	1312611,21
75	422419,69	1312617,54
76	422444,25	1312617,60
77	422444,27	1312609,42
78	422462,86	1312608,67
79	422463,51	1312628,92
80	422444,15	1312630,37
81	422444,44	1312636,33
82	422420,69	1312637,05
83	422420,61	1312631,25
84	422409,93	1312632,94
85	422390,36	1312634,90
86	422369,18	1312638,61
87	422368,82	1312638,62
88	422321,85	1312642,76
89	422224,58	1312663,55
1	422219,56	1312665,00
90	420838,11	1313333,56
91	420846,14	1313357,74
92	420846,46	1313358,24
93	420843,92	1313358,32
94	420841,77	1313358,67

1	2	3
95	420843,09	1313355,65
96	420835,88	1313352,49
97	420828,79	1313331,16
90	420838,11	1313333,56
98	420162,38	1312959,94
99	420162,93	1312972,38
100	420169,84	1312979,47
101	420173,52	1312982,05
102	420186,55	1312991,30
103	420232,24	1313020,93
104	420235,92	1313024,89
105	420247,92	1313042,59
106	420249,22	1313055,21
107	420249,57	1313059,07
108	420248,84	1313071,96
109	420244,42	1313097,44
110	420247,24	1313107,53
111	420256,05	1313120,81
112	420263,81	1313127,55
113	420270,48	1313131,93
114	420283,45	1313142,10
115	420303,04	1313157,47
116	420311,31	1313164,27
117	420324,52	1313175,34
118	420356,26	1313203,58
119	420367,92	1313213,76
120	420383,13	1313227,05
121	420406,66	1313247,06
122	420410,19	1313249,24
123	420439,08	1313265,71
124	420469,81	1313288,90
125	420483,91	1313298,85
126	420497,43	1313306,82
127	420509,44	1313312,72
128	420523,77	1313318,79
129	420532,31	1313321,90
130	420538,82	1313323,48
131	420557,60	1313327,52
132	420565,14	1313328,29
133	420616,14	1313328,61
134	420630,80	1313327,22
135	420652,66	1313323,74
136	420684,32	1313316,72
137	420704,83	1313309,36

1	2	3
138	420708,73	1313308,25
139	420718,06	1313305,93
140	420724,86	1313304,44
141	420742,06	1313308,87
142	420740,46	1313309,22
143	420719,79	1313313,74
144	420714,68	1313314,87
145	420707,18	1313317,01
146	420686,80	1313324,33
147	420654,24	1313331,58
148	420636,13	1313334,92
149	420625,63	1313336,27
150	420615,60	1313336,94
151	420598,88	1313337,11
152	420583,67	1313336,95
153	420554,91	1313335,58
154	420549,75	1313334,39
155	420535,36	1313330,98
156	420528,57	1313329,06
157	420515,28	1313324,12
158	420501,68	1313317,92
159	420493,62	1313313,80
160	420479,59	1313305,53
161	420464,58	1313294,94
162	420455,78	1313288,32
163	420441,79	1313277,55
164	420434,76	1313272,40
165	420429,17	1313269,32
166	420414,94	1313261,51
167	420407,24	1313256,90
168	420402,01	1313253,53
169	420392,92	1313246,27
170	420370,88	1313226,85
171	420343,62	1313203,11
172	420319,65	1313182,09
173	420298,82	1313164,20
174	420284,18	1313152,72
175	420265,86	1313138,35
176	420250,23	1313126,22
177	420240,02	1313111,05
178	420236,37	1313097,98
179	420240,94	1313070,75
180	420241,65	1313059,30
181	420240,69	1313050,46

1	2	3
182	420240,17	1313045,42
183	420229,64	1313029,89
184	420227,05	1313027,10
185	420182,06	1312997,92
186	420168,90	1312988,59
187	420164,63	1312985,59
188	420155,07	1312975,77
189	420154,43	1312961,28
190	420153,48	1312959,68
191	420146,92	1312951,09
192	420144,08	1312947,94
193	420142,76	1312946,66
98	420162,38	1312959,94
194	420119,23	1312927,39
195	420117,79	1312926,26
196	420108,54	1312919,12
197	420102,61	1312914,82
198	420099,07	1312912,81
199	420094,17	1312910,64
200	420088,25	1312909,10
201	420084,72	1312908,87
202	420077,89	1312909,09
203	420070,11	1312909,96
204	420058,10	1312911,58
205	420053,80	1312911,72
206	420048,64	1312911,27
207	420040,28	1312909,24
208	420034,80	1312907,27
209	420087,91	1312904,91
210	420108,33	1312910,87
194	420119,23	1312927,39
211	420028,29	1312904,92
212	420026,17	1312904,15
213	420008,88	1312895,82
214	419992,15	1312885,76
215	419987,22	1312882,05
216	419981,55	1312877,24
217	419974,39	1312869,94
218	419961,37	1312854,89
219	419944,01	1312847,04
220	419933,24	1312841,10
221	419925,62	1312832,55
222	419903,36	1312807,67
223	419898,04	1312802,39

1	2	3
224	419896,82	1312801,30
225	419892,56	1312799,50
226	419891,63	1312797,91
227	419887,23	1312804,53
228	419865,83	1312790,30
229	419880,07	1312768,90
230	419901,46	1312783,14
231	419896,93	1312789,95
232	419899,55	1312792,57
233	419902,16	1312795,19
234	419927,50	1312822,63
235	419938,31	1312834,76
236	419947,60	1312839,88
237	419966,27	1312848,32
238	419980,28	1312864,52
239	419987,09	1312871,47
240	419992,22	1312875,79
241	419996,64	1312879,13
242	420012,68	1312888,78
243	420015,45	1312890,11
211	420028,29	1312904,92
244	419945,37	1312841,14
245	419944,64	1312841,82
246	419943,96	1312841,09
247	419944,69	1312840,41
244	419945,37	1312841,14
5		
1	423664,56	1314456,01
2	423664,57	1314476,01
3	423601,18	1314474,86
4	423578,91	1314484,77
5	423444,77	1314472,46
6	423430,63	1314471,16
7	423357,67	1314464,46
8	423326,78	1314484,35
9	423298,24	1314485,20
10	423257,81	1314486,42
11	423256,39	1314487,66
12	423257,69	1314489,13
13	423259,82	1314496,33
14	423260,23	1314499,29
15	423259,75	1314502,24
16	423258,41	1314504,92
17	423256,35	1314507,08

1	2	3
18	423253,74	1314508,53
19	423250,82	1314509,15
20	423247,84	1314508,88
21	423245,08	1314507,74
22	423242,78	1314505,84
23	423241,14	1314503,33
24	423240,64	1314502,01
25	423240,53	1314501,62
26	423239,28	1314502,72
27	423204,59	1314514,68
28	423205,38	1314516,98
29	423186,73	1314523,41
30	423161,77	1314513,03
31	423159,21	1314511,49
32	423157,23	1314509,25
33	423155,99	1314506,53
34	423155,61	1314503,57
35	423156,13	1314500,62
36	423157,49	1314497,96
37	423159,58	1314495,82
38	423162,20	1314494,40
39	423165,18	1314493,81
40	423157,47	1314483,13
41	423152,07	1314475,64
42	423170,16	1314466,51
43	423177,87	1314477,23
44	423192,60	1314497,66
45	423229,03	1314485,10
46	423250,01	1314466,64
47	423277,28	1314465,82
48	423290,91	1314460,35
49	423282,26	1314431,04
50	423281,93	1314430,56
51	423290,72	1314429,18
52	423305,24	1314450,11
53	423308,09	1314454,22
54	423344,18	1314449,33
55	423352,63	1314443,91
56	423414,97	1314449,64
57	423425,89	1314450,64
58	423434,82	1314408,51
59	423439,24	1314402,78
60	423440,18	1314401,72
61	423442,61	1314399,98

1	2	3
62	423445,45	1314399,04
63	423448,44	1314398,97
64	423451,31	1314399,79
65	423453,81	1314401,42
66	423455,72	1314403,72
67	423456,87	1314406,49
68	423457,14	1314409,46
69	423456,53	1314412,39
70	423455,08	1314415,00
71	423453,44	1314417,12
72	423450,10	1314432,91
73	423448,84	1314452,76
74	423469,26	1314454,64
75	423575,54	1314464,38
76	423597,10	1314454,78
1	423664,56	1314456,01
6		
1	423201,72	1314371,37
2	423200,68	1314372,74
3	423160,68	1314378,74
4	423133,48	1314389,34
5	423116,62	1314392,16
6	423118,73	1314395,09
7	423099,43	1314402,60
8	423097,94	1314400,53
9	423090,39	1314405,70
10	423078,70	1314389,48
11	423085,88	1314383,80
12	423016,52	1314287,58
13	423004,69	1314271,48
14	422996,15	1314268,16
15	422961,36	1314255,23
16	422924,95	1314240,14
17	422899,48	1314228,60
18	422870,62	1314216,59
19	422847,10	1314207,00
20	422833,97	1314201,59
21	422819,06	1314195,06
22	422808,61	1314187,79
23	422798,52	1314182,98
24	422782,36	1314176,71
25	422775,25	1314174,90
26	422714,31	1314174,93
27	422702,99	1314176,26

1	2	3
28	422686,07	1314182,23
29	422618,17	1314206,11
30	422506,19	1314170,60
31	422463,10	1314156,96
32	422401,00	1314137,35
33	422369,35	1314121,31
34	422312,32	1314092,41
35	422251,90	1314078,66
36	422198,25	1314069,30
37	422189,79	1314068,75
38	422191,37	1314066,51
39	422182,37	1314068,26
40	422176,93	1314067,87
41	422175,74	1314067,94
42	422143,78	1314074,59
43	422119,18	1314070,96
44	422059,54	1314037,56
45	422004,42	1314014,79
46	422017,08	1314017,25
47	422046,72	1314029,77
48	421876,90	1313933,89
49	421864,18	1313925,26
50	421838,11	1313889,12
51	421827,91	1313879,65
52	421816,42	1313892,01
53	421800,12	1313880,17
54	421826,88	1313851,38
55	421853,17	1313875,81
56	421879,61	1313912,45
57	422078,96	1314025,00
58	422089,93	1314031,16
59	422125,58	1314051,32
60	422125,89	1314050,95
61	422128,17	1314049,02
62	422130,92	1314047,85
63	422133,89	1314047,54
64	422136,82	1314048,13
65	422139,45	1314049,55
66	422141,54	1314051,69
67	422142,90	1314054,35
68	422191,90	1314044,14
69	422192,83	1314043,95
70	422319,21	1314073,48
71	422377,91	1314103,23

1	2	3
72	422408,06	1314118,51
73	422431,71	1314083,86
74	422434,49	1314077,21
75	422436,05	1314074,66
76	422438,28	1314072,68
77	422441,01	1314071,44
78	422443,97	1314071,07
79	422446,92	1314071,59
80	422449,57	1314072,96
81	422451,71	1314075,05
82	422453,13	1314077,68
83	422453,71	1314080,61
84	422453,40	1314083,59
85	422449,38	1314093,46
86	422434,67	1314115,00
87	422430,06	1314125,58
88	422471,72	1314138,77
89	422617,83	1314185,03
90	422703,33	1314154,93
91	422842,81	1314154,93
92	422969,70	1314206,44
93	422988,23	1314213,96
94	423110,70	1314383,96
95	423116,47	1314384,15
96	423198,08	1314370,42
1	423201,72	1314371,37
97	422996,47	1314259,75
98	422964,28	1314247,79
99	422928,14	1314232,80
100	422902,67	1314221,26
101	422873,66	1314209,19
102	422850,11	1314199,59
103	422835,74	1314193,79
104	422823,02	1314188,07
105	422812,64	1314180,85
106	422801,69	1314175,63
107	422800,05	1314174,96
108	422838,91	1314174,93
109	422975,37	1314230,33
97	422996,47	1314259,75
110	421930,04	1313984,06
111	421917,33	1313971,97
112	421918,34	1313972,30
113	421939,33	1313986,91

1	2	3
114	421957,25	1313993,14
115	422004,42	1314014,79
110	421930,04	1313984,06
116	421831,21	1313902,76
117	421838,85	1313900,21
118	421842,23	1313910,35
119	421833,71	1313904,57
116	421831,21	1313902,76
7		
1	420846,46	1313358,24
2	420852,25	1313367,25
3	420869,34	1313382,02
4	420948,40	1313436,83
5	420956,20	1313440,26
6	420972,56	1313450,15
7	420985,04	1313413,81
8	421003,96	1313421,21
9	421000,81	1313429,27
10	421019,34	1313443,24
11	421036,92	1313456,50
12	421039,21	1313480,93
13	421170,32	1313545,92
14	421326,36	1313623,09
15	421349,69	1313634,63
16	421360,15	1313640,93
17	421370,44	1313628,70
18	421372,82	1313623,50
19	421374,75	1313621,22
20	421377,27	1313619,61
21	421380,15	1313618,82
22	421383,14	1313618,92
23	421385,97	1313619,89
24	421388,38	1313621,66
25	421390,16	1313624,06
26	421391,15	1313626,87
27	421391,27	1313629,86
28	421390,50	1313632,75
29	421387,61	1313639,36
30	421384,55	1313642,99
31	421380,33	1313653,10
32	421413,10	1313672,88
33	421580,26	1313773,73
34	421587,20	1313777,91
35	421599,77	1313803,32

1	2	3
36	421601,14	1313807,49
37	421604,06	1313811,98
38	421607,64	1313819,22
39	421642,52	1313852,78
40	421707,69	1313915,47
41	421751,34	1313962,05
42	421750,40	1313963,07
43	421756,42	1313967,47
44	421777,81	1313990,30
45	421804,02	1314007,67
46	421804,58	1314009,18
47	421804,73	1314012,17
48	421804,00	1314015,06
49	421802,44	1314017,62
50	421801,97	1314018,14
51	421796,83	1314023,45
52	421796,05	1314024,18
53	421793,49	1314025,73
54	421790,59	1314026,45
55	421787,61	1314026,29
56	421784,81	1314025,25
57	421780,57	1314028,51
58	421754,03	1313991,80
59	421746,84	1313988,27
60	421737,53	1313983,71
61	421730,16	1313983,55
62	421716,46	1313967,89
63	421714,29	1313956,60
64	421697,17	1313942,28
65	421701,29	1313937,07
66	421628,29	1313866,84
67	421602,75	1313842,27
68	421590,13	1313847,14
69	421587,21	1313847,79
70	421584,23	1313847,54
71	421581,46	1313846,43
72	421579,14	1313844,55
73	421577,48	1313842,06
74	421576,63	1313839,20
75	421576,66	1313836,21
76	421577,57	1313833,36
77	421579,29	1313830,91
78	421581,65	1313829,08
79	421582,93	1313828,48

1	2	3
80	421588,79	1313826,22
81	421571,86	1313792,01
82	421565,59	1313788,22
83	421489,08	1313741,98
84	421443,45	1313714,46
85	421402,78	1313689,99
86	421340,08	1313652,19
87	421315,99	1313640,27
88	421161,46	1313563,84
89	421020,35	1313494,06
90	421019,84	1313489,15
91	421005,32	1313474,95
92	421001,39	1313472,19
93	420997,89	1313470,14
94	420987,29	1313465,28
95	420953,97	1313444,66
96	420946,60	1313441,34
97	420905,61	1313414,95
98	420864,63	1313388,56
99	420846,11	1313372,50
100	420839,96	1313362,86
101	420841,77	1313358,67
102	420843,92	1313358,32
1	420846,46	1313358,24
8		
1	420841,77	1313358,67
2	420839,96	1313362,86
3	420838,73	1313360,93
4	420838,16	1313359,26
1	420841,77	1313358,67
9		
1	420015,45	1312890,11
2	420029,29	1312896,77
3	420030,34	1312897,15
4	420042,57	1312901,67
5	420049,92	1312903,46
6	420054,15	1312903,82
7	420057,47	1312903,70
8	420077,31	1312901,21
9	420084,85	1312900,96
10	420089,52	1312901,27
11	420096,78	1312903,16
12	420102,63	1312905,75
13	420106,89	1312908,16

1	2	3
14	420113,27	1312912,79
15	420123,02	1312920,26
16	420129,15	1312925,03
17	420136,21	1312930,61
18	420146,15	1312938,81
19	420149,84	1312942,39
20	420153,13	1312946,04
21	420160,12	1312955,19
22	420162,33	1312958,92
23	420162,38	1312959,94
24	420142,76	1312946,66
25	420140,81	1312944,78
26	420131,19	1312936,83
27	420126,30	1312932,95
28	420119,23	1312927,39
29	420108,33	1312910,87
30	420087,91	1312904,91
31	420034,80	1312907,27
32	420029,05	1312905,20
33	420028,29	1312904,92
1	420015,45	1312890,11

Д.А. Бессонов, исполняющий обязанности начальника
управления архитектуры и градостроительства
администрации муниципального образования
город-курорт Геленджик – главного архитектора

Приложение 4

УТВЕРЖДЕН
постановлением администрации
муниципального образования
город-курорт Геленджик
от 04.12.2025 № 2579

ПРОЕКТ межевания территории. Текстовая часть

1. Общие сведения

Документация по планировке территории (проект межевания территории)
разработана в соответствии с градостроительными и техническими

регламентами, с действующим законодательством в сфере градостроительства и архитектуры и нормативно-правовыми актами, методическими указаниями, принятыми в рамках действующего законодательства, в том числе устанавливающими требования по обеспечению пожарной безопасности и предупреждению чрезвычайных ситуаций, по обеспечению безопасной эксплуатации зданий, строений, сооружений и безопасного использования прилегающих к ним территорий, и с соблюдением технических условий.

Объекты расположены в юго-восточной части Краснодарского края на территории муниципального образования город-курорт Геленджик в границах Дивноморского сельского округа.

Красные линии, утвержденные в составе проекта планировки территории, отсутствуют.

2. Перечень и сведения о площади образуемых земельных участков, в том числе возможные способы их образования

В административном отношении участок работ расположен в Краснодарском крае на территории муниципального образования город-курорт Геленджик.

Площадь земельных участков, необходимых для планируемого размещения линейных объектов, составляет 145095 кв. м (14,51 га). С собственниками или арендаторами (субарендаторами) земельных участков, попадающих в границы земельных участков, в границах которых планируется временное занятие частей земельных участков для размещения объекта, планируется оформление права пользования частями земельных участков на период строительства (временное занятие, аренда, субаренда, сервитут, публичный сервитут) (раздел 10).

Проектом межевания предусмотрено образование 25 земельных участков для размещения артезианских скважин, входящих в состав линейных объектов, трубопровода скважинной воды общей площадью 139227 кв.м (13,92 га) (раздел 11).

Перечень координат характерных точек образуемых земельных участков представлен в разделе 9.

Предусмотренными проектом межевания способами образования земельных участков согласно требованиям Земельного кодекса Российской Федерации являются:

- образование земельных участков из земель неразграниченной государственной собственности (осуществляется в соответствии со статьей 11.3 Земельного кодекса Российской Федерации как «образование из земель, находящихся в государственной или муниципальной собственности»);
- образование земельных участков, находящихся в государственной или муниципальной собственности, путем раздела (осуществляется в соответствии со статьей 11.4 Земельного кодекса Российской Федерации).

Перечень координат характерных точек границы территории, в отношении которой разработан проект межевания территории, представлен в разделе 9.

3. Перечень и сведения о площади образуемых земельных участков, которые будут отнесены к территориям общего пользования или имуществу общего пользования

Проектом межевания территории для размещения линейного объекта местного значения: «Строительство второй очереди водозабора по адресу: Краснодарский край, муниципальное образование город-курорт Геленджик, с. Дивноморское, устье р. Мезыбь и р. Адерба» не предусмотрено образование земельных участков, которые будут отнесены к территориям общего пользования или имуществу общего пользования.

4. Перечень и сведения о площади образуемых земельных участков, в том числе в отношении которых предполагаются резервирование и (или) изъятие для государственных или муниципальных нужд

Проектом межевания территории для размещения линейного объекта местного значения: «Строительство второй очереди водозабора по адресу: Краснодарский край, муниципальное образование город-курорт Геленджик, с. Дивноморское, устье р. Мезыбь и р. Адерба» резервирование и (или) изъятие для государственных или муниципальных нужд не предусмотрено.

5. Вид разрешенного использования образуемых земельных участков в соответствии с проектом планировки территории

Вид разрешенного использования территории земельных участков, предназначенных для размещения проектируемых объектов капитального строительства, входящих в состав линейных объектов, - недропользование (код 6.1).

Согласно пункту 4 части 4 статьи 36 Градостроительного кодекса Российской Федерации действие градостроительного регламента не распространяется на земельные участки, предоставленные для добычи полезных ископаемых.

Вид разрешенного использования образуемого земельного участка установлен в соответствии с классификатором видов разрешенного использования земельных участков, утвержденным Приказом Федеральной службы государственной регистрации, кадастра и картографии от 10 ноября 2020 года № П/0412.

Для размещения и эксплуатации линейных объектов предусмотрено установление публичного сервитута.

6. Информация о правообладателях земельных участков

Информация о правообладателях земельных участков представлена в разделе 11.

7. Категория земель

Образуемому земельному участку на период эксплуатации объекта необходимо присвоить категорию земель - «Земли населенных пунктов».

В случае формирования частей земельных участков им будет присвоена категория земель исходного земельного участка.

8. Адресные характеристики земельных участков

Граница территории, в отношении которой разрабатывается проект межевания территории, расположена на территории Краснодарского края.

Проектируемый объект расположен по адресу: Краснодарский край, муниципальное образование город-курорт Геленджик.

9. Площадь исходных земельных участков

№	X	Y
1	2	3
1	423534,17	1312674,01
2	423488,36	1312762,89
3	423399,48	1312717,08
4	423427,65	1312662,43
5	423371,28	1312628,1
6	423340,09	1312616,39
7	423324,74	1312613,83
8	423323,88	1312664,41
9	423257,82	1312663,28
10	423224,18	1312645,99
11	423225,08	1312593,06
12	423200,03	1312588,15
13	423161,43	1312580,57
14	423041,08	1312556,96
15	423025,49	1312552,84
16	423022,32	1312559,73
17	423021,43	1312561,67
18	422988,11	1312634,07
19	422897,27	1312592,28
20	422923,2	1312535,93
21	422920,52	1312535,93
22	422913,64	1312535,93
23	422830,05	1312578,31
24	422553,27	1312612,02
25	422529,32	1312624,99
26	422471,72	1312628,31

1	2	3
27	422444,15	1312630,37
28	422444,62	1312639,97
29	422420,75	1312641,15
30	422420,61	1312631,25
31	422409,93	1312632,94
32	422390,36	1312634,9
33	422311,73	1312648,67
34	422250,14	1312659,59
35	422173,21	1312673,2
36	422162,32	1312667,52
37	422127,57	1312678,04
38	422067,46	1312687,78
39	422006,19	1312697,84
40	421950,97	1312706,79
41	421916,74	1312712,34
42	421889,64	1312716,67
43	421803,89	1312730,73
44	421768,5	1312736,36
45	421763,96	1312737,86
46	421722,87	1312750,44
47	421706,53	1312755,54
48	421696,78	1312763,4
49	421642,38	1312758,7
50	421568,27	1312730,69
51	421484,91	1312677,71
52	421466,54	1312671,52
53	421426,66	1312648,36
54	421406,31	1312640,3
55	421378,96	1312632,5
56	421313,77	1312626,82
57	421236,78	1312613,39
58	421227,86	1312638,57
59	421200,66	1312646,79
60	421178,92	1312636,42
61	421183,84	1312615,4
62	421197,42	1312620,21
63	421196,3	1312622,56
64	421202,42	1312625,48
65	421212,41	1312622,35
66	421223,55	1312590,81
67	421316,46	1312606,99
68	421352,96	1312610,16
69	421383,00	1312612,85

1	2	3
70	421395,42	1312616,4
71	421413,74	1312621,62
72	421473,67	1312652,82
73	421493,53	1312659,51
74	421577,32	1312712,73
75	421646,93	1312739,16
76	421676,69	1312743,1
77	421690,46	1312742,8
78	421697,05	1312737,48
79	421723,1	1312729,51
80	421764,45	1312716,8
81	421799,64	1312711,09
82	421879,24	1312697,71
83	421880,62	1312689,74
84	421888,74	1312665,29
85	421890,63	1312665,92
86	421882,57	1312690,06
87	421881,23	1312697,55
88	421919,93	1312691,56
89	422006,33	1312677,56
90	422044,59	1312670,53
91	422068,69	1312666,87
92	422121,51	1312658,89
93	422162,33	1312647,99
94	422173,39	1312653,55
95	422247,33	1312639,79
96	422309,23	1312628,4
97	422366,3	1312618,54
98	422388,54	1312614,67
99	422419,28	1312611,21
100	422419,69	1312617,54
101	422444,25	1312617,6
102	422444,27	1312609,42
103	422471,72	1312608,32
104	422523,78	1312605,28
105	422549,02	1312591,96
106	422824,15	1312558,88
107	422908,86	1312515,93
108	422932,4	1312515,93
109	422960,41	1312455,06
110	422982,42	1312474,16
111	423037,65	1312495,53
112	423040,42	1312482,75

1	2	3
113	422994,33	1312469,00
114	422978,98	1312450,5
115	422988,87	1312384,99
116	423032,85	1312375,49
117	423135,72	1312391,02
118	423120,78	1312490,29
119	423066,94	1312485,77
120	423055,05	1312539,48
121	423163,96	1312561,73
122	423203,88	1312568,52
123	423225,42	1312572,75
124	423225,65	1312566,73
125	423275,83	1312568,61
126	423326,3	1312521,95
127	423325,1	1312592,3
128	423363,22	1312599,78
129	423436,83	1312644,62
130	423445,29	1312628,2
1	423534,17	1312674,01
131	423664,56	1314456,01
132	423664,57	1314476,01
133	423601,18	1314474,86
134	423578,91	1314484,77
135	423444,77	1314472,46
136	423436,14	1314478,73
137	423430,63	1314471,16
138	423357,67	1314464,46
139	423326,78	1314484,35
140	423298,24	1314485,2
141	423312,57	1314533,8
142	423297,69	1314532,64
143	423270,05	1314535,1
144	423246,33	1314550,11
145	423131,8	1314565,9
146	423111,25	1314497,13
147	423157,47	1314483,13
148	423097,94	1314400,53
149	423090,39	1314405,7
150	423078,7	1314389,48
151	423085,88	1314383,8
152	423016,52	1314287,58
153	423004,69	1314271,48
154	422996,15	1314268,16

1	2	3
155	422961,36	1314255,23
156	422924,95	1314240,14
157	422899,48	1314228,6
158	422870,62	1314216,59
159	422847,1	1314207,00
160	422833,97	1314201,59
161	422819,06	1314195,06
162	422808,61	1314187,79
163	422798,52	1314182,98
164	422782,36	1314176,71
165	422775,25	1314174,9
166	422714,31	1314174,93
167	422702,99	1314176,26
168	422686,07	1314182,23
169	422618,17	1314206,11
170	422506,19	1314170,6
171	422463,1	1314156,96
172	422426,19	1314234,94
173	422338,46	1314186,55
174	422369,35	1314121,31
175	422312,32	1314092,41
176	422251,9	1314078,66
177	422198,25	1314069,3
178	422182,79	1314068,29
179	422160,83	1314126,54
180	422068,35	1314088,37
181	422080,84	1314055,27
182	422042,21	1314037,11
183	422014,74	1314025,72
184	422001,13	1314022,87
185	421954,1	1314000,96
186	421935,56	1313994,82
187	421914,42	1313980,01
188	421904,24	1313976,63
189	421890,98	1313965,32
190	421873,7	1313947,33
191	421854,61	1313932,55
192	421844,56	1313924,82
193	421832,77	1313914,15
194	421780,67	1313931,59
195	421765,8	1313946,49
196	421750,4	1313963,07
197	421758,1	1313968,7

1	2	3
198	421763,78	1313972,03
199	421805,86	1313931,68
200	421836,74	1313968,39
201	421865,55	1314012,98
202	421788,16	1314087,19
203	421718,95	1314015,01
204	421746,84	1313988,27
205	421737,53	1313983,71
206	421730,16	1313983,55
207	421716,46	1313967,89
208	421714,29	1313956,6
209	421697,17	1313942,28
210	421701,29	1313937,07
211	421628,29	1313866,84
212	421586,1	1313908,52
213	421515,83	1313837,38
214	421565,59	1313788,22
215	421489,08	1313741,98
216	421443,45	1313714,46
217	421402,78	1313689,99
218	421398,31	1313697,39
219	421312,7	1313645,73
220	421315,99	1313640,27
221	421161,46	1313563,84
222	421020,35	1313494,06
223	421019,84	1313489,15
224	421005,32	1313474,95
225	421001,39	1313472,19
226	420997,89	1313470,14
227	420987,29	1313465,28
228	420953,97	1313444,66
229	420946,6	1313441,34
230	420905,61	1313414,95
231	420864,63	1313388,56
232	420846,11	1313372,5
233	420838,73	1313360,93
234	420836,59	1313354,63
235	420818,65	1313300,62
236	420816,75	1313294,9
237	420813,47	1313296,01
238	420811,16	1313289,21
239	420805,68	1313293,17
240	420800,49	1313295,65

1	2	3
241	420768,44	1313303,43
242	420750,03	1313307,1
243	420740,46	1313309,22
244	420719,79	1313313,74
245	420714,68	1313314,87
246	420707,18	1313317,01
247	420686,8	1313324,33
248	420654,24	1313331,58
249	420636,13	1313334,92
250	420625,63	1313336,27
251	420615,6	1313336,94
252	420598,88	1313337,11
253	420583,67	1313336,95
254	420554,91	1313335,58
255	420549,75	1313334,39
256	420535,36	1313330,98
257	420528,57	1313329,06
258	420515,28	1313324,12
259	420501,68	1313317,92
260	420493,62	1313313,8
261	420479,59	1313305,53
262	420464,58	1313294,94
263	420455,78	1313288,32
264	420441,79	1313277,55
265	420434,76	1313272,4
266	420429,17	1313269,32
267	420414,94	1313261,51
268	420407,24	1313256,9
269	420402,01	1313253,53
270	420392,92	1313246,27
271	420370,88	1313226,85
272	420343,62	1313203,11
273	420319,65	1313182,09
274	420298,82	1313164,2
275	420284,18	1313152,72
276	420265,86	1313138,35
277	420250,23	1313126,22
278	420240,02	1313111,05
279	420236,37	1313097,98
280	420240,94	1313070,75
281	420241,65	1313059,3
282	420240,69	1313050,46
283	420240,17	1313045,42

1	2	3
284	420229,64	1313029,89
285	420227,05	1313027,1
286	420182,06	1312997,92
287	420168,9	1312988,59
288	420164,63	1312985,59
289	420155,07	1312975,77
290	420154,43	1312961,28
291	420153,48	1312959,68
292	420146,92	1312951,09
293	420144,08	1312947,94
294	420140,81	1312944,78
295	420131,19	1312936,83
296	420126,3	1312932,95
297	420117,79	1312926,26
298	420108,54	1312919,12
299	420102,61	1312914,82
300	420099,07	1312912,81
301	420094,17	1312910,64
302	420088,25	1312909,1
303	420084,72	1312908,87
304	420077,89	1312909,09
305	420070,11	1312909,96
306	420058,1	1312911,58
307	420053,8	1312911,72
308	420048,64	1312911,27
309	420040,28	1312909,24
310	420029,05	1312905,2
311	420026,17	1312904,15
312	420008,88	1312895,82
313	419992,15	1312885,76
314	419987,22	1312882,05
315	419981,55	1312877,24
316	419974,39	1312869,94
317	419961,37	1312854,89
318	419944,01	1312847,04
319	419933,24	1312841,1
320	419925,62	1312832,55
321	419903,36	1312807,67
322	419898,04	1312802,39
323	419896,82	1312801,3
324	419892,56	1312799,5
325	419891,63	1312797,91
326	419887,23	1312804,53

1	2	3
327	419865,83	1312790,3
328	419880,07	1312768,9
329	419901,46	1312783,14
330	419896,93	1312789,95
331	419899,55	1312792,57
332	419902,16	1312795,19
333	419927,5	1312822,63
334	419938,31	1312834,76
335	419947,6	1312839,88
336	419966,27	1312848,32
337	419980,28	1312864,52
338	419987,09	1312871,47
339	419992,22	1312875,79
340	419996,64	1312879,13
341	420012,68	1312888,78
342	420029,29	1312896,77
343	420030,34	1312897,15
344	420042,57	1312901,67
345	420049,92	1312903,46
346	420054,15	1312903,82
347	420057,47	1312903,7
348	420077,31	1312901,21
349	420084,85	1312900,96
350	420089,52	1312901,27
351	420096,78	1312903,16
352	420102,63	1312905,75
353	420106,89	1312908,16
354	420113,27	1312912,79
355	420123,02	1312920,26
356	420129,15	1312925,03
357	420136,21	1312930,61
358	420146,15	1312938,81
359	420149,84	1312942,39
360	420153,13	1312946,04
361	420160,12	1312955,19
362	420162,33	1312958,92
363	420162,93	1312972,38
364	420169,84	1312979,47
365	420173,52	1312982,05
366	420186,55	1312991,3
367	420232,24	1313020,93
368	420235,92	1313024,89
369	420247,92	1313042,59

1	2	3
370	420249,22	1313055,21
371	420249,57	1313059,07
372	420248,84	1313071,96
373	420244,42	1313097,44
374	420247,24	1313107,53
375	420256,05	1313120,81
376	420263,81	1313127,55
377	420270,48	1313131,93
378	420283,45	1313142,1
379	420303,04	1313157,47
380	420311,31	1313164,27
381	420324,52	1313175,34
382	420356,26	1313203,58
383	420367,92	1313213,76
384	420383,13	1313227,05
385	420406,66	1313247,06
386	420410,19	1313249,24
387	420439,08	1313265,71
388	420469,81	1313288,9
389	420483,91	1313298,85
390	420497,43	1313306,82
391	420509,44	1313312,72
392	420523,77	1313318,79
393	420532,31	1313321,9
394	420538,82	1313323,48
395	420557,6	1313327,52
396	420565,14	1313328,29
397	420616,14	1313328,61
398	420630,8	1313327,22
399	420652,66	1313323,74
400	420684,32	1313316,72
401	420704,83	1313309,36
402	420708,73	1313308,25
403	420718,06	1313305,93
404	420738,74	1313301,41
405	420748,38	1313299,27
406	420767,64	1313295,35
407	420797,82	1313288,06
408	420801,74	1313286,18
409	420816,02	1313275,44
410	420817,67	1313278,75
411	420824,24	1313291,75
412	420846,14	1313357,74

1	2	3
413	420852,25	1313367,25
414	420869,34	1313382,02
415	420948,4	1313436,83
416	420956,2	1313440,26
417	420972,56	1313450,15
418	420985,04	1313413,81
419	421003,96	1313421,21
420	421000,81	1313429,27
421	421019,34	1313443,24
422	421036,92	1313456,5
423	421039,21	1313480,93
424	421170,32	1313545,92
425	421326,36	1313623,09
426	421364,28	1313560,24
427	421416,63	1313573,95
428	421459,33	1313596,28
429	421413,1	1313672,88
430	421580,26	1313773,73
431	421600,64	1313753,59
432	421629,16	1313792,97
433	421669,55	1313826,08
434	421642,52	1313852,78
435	421731,74	1313938,62
436	421752,17	1313931,77
437	421826,88	1313851,38
438	421853,17	1313875,81
439	421879,61	1313912,45
440	422078,96	1314025,00
441	422089,93	1314031,16
442	422104,28	1313993,11
443	422197,84	1314028,39
444	422191,9	1314044,14
445	422192,83	1314043,95
446	422319,21	1314073,48
447	422377,91	1314103,23
448	422419,93	1314014,48
449	422510,3	1314057,27
450	422471,72	1314138,77
451	422617,83	1314185,03
452	422703,33	1314154,93
453	422842,81	1314154,93
454	422969,7	1314206,44
455	422988,23	1314213,96

1	2	3
456	423110,7	1314383,96
457	423116,47	1314384,15
458	423198,08	1314370,42
459	423246,87	1314383,24
460	423257,81	1314375,65
461	423266,36	1314387,97
462	423263,49	1314389,97
463	423266,34	1314394,07
464	423305,24	1314450,11
465	423308,09	1314454,22
466	423344,18	1314449,33
467	423352,63	1314443,91
468	423414,97	1314449,64
469	423379,17	1314400,41
470	423460,91	1314342,8
471	423517,00	1314419,92
472	423469,26	1314454,64
473	423575,54	1314464,38
474	423597,1	1314454,78
131	423664,56	1314456,01
475	423276,88	1314423,29
476	423259,78	1314398,66
477	423256,92	1314394,53
478	423254,04	1314396,53
479	423251,39	1314392,7
480	423197,71	1314378,59
481	423116,62	1314392,16
482	423177,87	1314477,23
483	423190,45	1314473,47
475	423276,88	1314423,29
484	422996,47	1314259,75
485	422964,28	1314247,79
486	422928,14	1314232,8
487	422902,67	1314221,26
488	422873,66	1314209,19
489	422850,11	1314199,59
490	422835,74	1314193,79
491	422823,02	1314188,07
492	422812,64	1314180,85
493	422801,69	1314175,63
494	422800,05	1314174,96
495	422838,91	1314174,93
496	422975,37	1314230,33

1	2	3
484	422996,47	1314259,75

10. Перечень кадастровых номеров существующих
земельных участков, на которых линейный объект может
быть размещен на условиях публичного сервитута

№ п/п	Кадастровый номер земельного участка, номер кадастрового квартала	Адрес (или иное описание местоположения) - согласно сведениям Единого государственного реестра недвижимости	Площадь контура, кв.м
1	2	3	4
1	23:40:0506001	Краснодарский край, город- курорт Геленджик	14419
	23:40:0506000		
	23:40:0506002		
	23:40:0508009		
2	23:40:0506001:55	Краснодарский край, г. Геленджик, ЗАО АФ «Дивноморская»	23964
3	23:40:0506001:77	Краснодарский край, г. Геленджик, ЗАО АФ «Дивноморская»	1906
4	23:40:0000000:326	Краснодарский край, г. Геленджик, в районе с. Дивноморское	32033
5	23:40:0508009:89	Краснодарский край, г. Геленджик, ЗАО АФ «Дивноморская»	13427
6	23:40:0508009:95	Краснодарский край, г. Геленджик, ЗАО АФ «Дивноморская»	34215
7	23:40:0508009:83	Краснодарский край, г. Геленджик, ЗАО АФ «Дивноморская»	24276
8	23:40:0508009:47	Краснодарский край, г. Геленджик, ЗАО АФ «Дивноморская»	8
9	23:40:0506002:365	Российская Федерация, Краснодарский край, г. Геленджик, ЗАО АФ «Дивноморская»	847
Итого:			145 095

11. Перечень образуемых земельных участков (далее также – ЗУ)

Кадастровый номер ЗУ (кадастрового квартала)	Площадь ЗУ по данным ЕГРН, кв.м.	Вид права	Правообладатель	Местоположение	Условный номер образуемого земельного участка	Сведения об отнесении образуемого земельного участка к определенной категории земель	Вид разрешенного использования образуемых земельных участков	Способы образования земельных участков	Площадь образуемого ЗУ, кв.м
1	2	3	4	5	6	7	8	9	10
23:40:0506001:55	568 985	Собственность	Публично-правовое образование	Краснодарский край, г. Геленджик, ЗАО АФ «Дивноморская»	:55:ЗУ1	Земли населенных пунктов	Недропользование (Код 6.1)	Раздел	9999
					:55:ЗУ2	Земли населенных пунктов	Недропользование (Код 6.1)	Раздел	8475
					:55:ЗУ3	Земли населенных пунктов	Недропользование (Код 6.1)	Раздел	12864
23:40:0506001:77	46 821	Собственность	Публично-правовое образование	Краснодарский край, г. Геленджик, ЗАО АФ «Дивноморская»	:77:ЗУ1	Земли населенных пунктов	Недропользование (Код 6.1)	Раздел	10712
23:40:0506001	-	-	Муниципальное образование город-курорт Геленджик	Краснодарский край, город-курорт Геленджик	:ЗУ1	Земли населенных пунктов	Недропользование (Код 6.1)	Образование земельных участков из земельных участков, находящихся в государственной или муниципальной собственности	1943
					:ЗУ2	Земли населенных пунктов	Недропользование (Код 6.1)		1698
					:ЗУ2	Земли населенных пунктов	Недропользование (Код 6.1)		3708
23:40:0508009:89	118 289	Собственность	Публично-правовое образование	Краснодарский край, г. Геленджик, ЗАО АФ «Дивноморская»	:89:ЗУ1	Земли населенных пунктов	Недропользование (Код 6.1)	Раздел	9610
					:89:ЗУ2	Земли населенных пунктов	Недропользование (Код 6.1)	Раздел	16193

1	2	3	4	5	6	7	8	9	10
23:40:0508009	-	-	Муниципальное образование город-курорт Геленджик	Краснодарский край, город-курорт Геленджик	:3У1	Земли населенных пунктов	Недропользование (Код 6.1)	Образование земельных участков из земельных участков, находящихся в государственной или муниципальной собственности	111
					:3У2	Земли населенных пунктов	Недропользование (Код 6.1)		6357
					:3У3	Земли населенных пунктов	Недропользование (Код 6.1)		4270
					:3У4	Земли населенных пунктов	Недропользование (Код 6.1)	Образование земельных участков из земельных участков, находящихся в государственной или муниципальной собственности	5074
					:3У5	Земли населенных пунктов	Недропользование (Код 6.1)		2304
					:3У6	Земли населенных пунктов	Недропользование (Код 6.1)		1232
23:40:0508009	-	-	Муниципальное образование город-курорт Геленджик	Краснодарский край, город-курорт Геленджик	:3У7	Земли населенных пунктов	Недропользование (Код 6.1)	Образование земельных участков из земельных участков, находящихся в государственной или муниципальной собственности	1121
23:40:0508009 23:40:0506000	-	-	Муниципальное образование город-курорт Геленджик	Краснодарский край, город-курорт Геленджик	23:40:0000000 :3У1	Земли населенных пунктов	Недропользование (Код 6.1)	Образование земельных участков из земельных участков, находящихся в государственной или муниципальной собственности	733
					23:40:0000000 :3У2		Недропользование (Код 6.1)		1343
23:40:0508009:95	270 609	Собственность	Публично-правовое образование	Краснодарский край, г. Геленджик, ЗАО АФ	:95:3У1	Земли населенных пунктов	Недропользование (Код 6.1)	Раздел	12989

1	2	3	4	5	6	7	8	9	10
				«Дивноморская»	:95:3У2	Земли населенных пунктов	Недропользование (Код 6.1)	Раздел	6065
23:40:0508009:32	3 200	Собственность	Публично-правовое образование	край Краснодарский, г. Геленджик, ЗАО АФ «Дивноморская»	:32:3У1	Земли населенных пунктов	Недропользование (Код 6.1)	Раздел	279
23:40:0508009:33	6 000	Собственность	Публично-правовое образование	Краснодарский край, г. Геленджик, ЗАО АФ «Дивноморская»	:33:3У1	Земли населенных пунктов	Недропользование (Код 6.1)	Раздел	529
23:40:0508009:83	319 291	Собственность	Публично-правовое образование	Краснодарский край, г. Геленджик, ЗАО АФ «Дивноморская»	:83:3У1	Земли населенных пунктов	Недропользование (Код 6.1)	Раздел	4537
					:83:3У2	Земли населенных пунктов	Недропользование (Код 6.1)	Раздел	8465
					:83:3У3	Земли населенных пунктов	Недропользование (Код 6.1)	Раздел	8613

Д.А. Бессонов, исполняющий обязанности начальника
управления архитектуры и градостроительства
администрации муниципального образования
город-курорт Геленджик – главного архитектора



**АДМИНИСТРАЦИЯ МУНИЦИПАЛЬНОГО ОБРАЗОВАНИЯ
ГОРОД-КУРОРТ ГЕЛЕНДЖИК**

ПОСТАНОВЛЕНИЕ

от 5 декабря 2025 года

№ 2582

г. Геленджик

**Об изменении вида разрешенного использования земельного
участка с кадастровым номером 23:40:0202007:99**

Во исполнение решения Геленджикского городского суда Краснодарского края от 21 февраля 2025 года к делу №2-1183/2025, руководствуясь статьями 16, 37 Федерального закона от 6 октября 2003 года №131-ФЗ «Об общих принципах организации местного самоуправления в Российской Федерации», статьями 8, 33, 72 Устава муниципального образования городской округ город-курорт Геленджик Краснодарского края, **п о с т а н о в л я ю:**

1. Изменить вид разрешенного использования земельного участка площадью 1665 кв.м с кадастровым номером 23:40:0202007:99, расположенного по адресу: Российская Федерация, Краснодарский край, городской округ город-курорт Геленджик, с. Кабардинка, ул. Кедровая, з/у 11, с установленного вида разрешенного использования земельного участка «для строительства и эксплуатации пансионата» на испрашиваемый вид разрешенного использования земельного участка «для индивидуального жилищного строительства».


2. Управлению архитектуры и градостроительства администрации муниципального образования город-курорт Геленджик (Бессонов) в рамках информационного взаимодействия направить копию настоящего постановления в Управление Федеральной службы государственной регистрации кадастра и картографии по Краснодарскому краю.

3. Опубликовать настоящее постановление в печатном средстве массовой информации «Официальный вестник органов местного самоуправления муниципального образования город-курорт Геленджик» и разместить на официальном сайте администрации муниципального образования город-курорт Геленджик в информационно-телекоммуникационной сети «Интернет» (admigel.ru).

4. Контроль за выполнением настоящего постановления возложить на заместителя главы муниципального образования город-курорт Геленджик Антипова В.В.

5. Постановление вступает в силу со дня его подписания.

А.А. Богодистов, глава муниципального
образования город-курорт Геленджик



**АДМИНИСТРАЦИЯ МУНИЦИПАЛЬНОГО ОБРАЗОВАНИЯ
ГОРОД-КУРОРТ ГЕЛЕНДЖИК**

ПОСТАНОВЛЕНИЕ

от 8 декабря 2025 года

№ 2587

г. Геленджик

Об установлении публичного сервитута

На основании ходатайства АО «Россети Кубань», руководствуясь статьями 23, 39.43 Земельного кодекса Российской Федерации, Федеральным законом от 6 октября 2003 года №131-ФЗ «Об общих принципах организации местного самоуправления в Российской Федерации», Федеральным законом от 20 марта 2025 года №33-ФЗ «Об общих принципах организации местного самоуправления в единой системе публичной власти», Законом Краснодарского края от 5 ноября 2002 года №532-КЗ «Об основах регулирования земельных отношений в Краснодарском крае» (в редакции Закона Краснодарского края от 30 октября 2025 года №5426-КЗ), статьями 8, 33, 72 Устава муниципального образования городской округ город-курорт Геленджик Краснодарского края, **п о с т а н о в л я ю:**

1. Установить публичный сервитут сроком на 49 лет в целях размещения объекта электросетевого хозяйства, его неотъемлемых технологических частей для организации электроснабжения населения, подключения (технологического присоединения) к сетям инженерно-технического обеспечения. Объект: «п.12565 Реконструкция ВЛ-10 кВ, строительство 2БКТП-10/0,4 кВ в с. Михайловский Перевал согласно договору технологического присоединения от 08.04.2024 №20105-23-00863668-1 заявитель ООО «АТОЛЛ»:

1) в отношении земельного участка площадью 143 кв.м, расположенного в границах обособленного земельного участка с кадастровым номером 23:40:0802001:55 в составе единого землепользования с кадастровым номером 23:40:0000000:231 площадью 2433274 кв.м по адресу: Краснодарский край, г. Геленджик;

2) площадью 2015 кв.м в отношении земельного участка площадью 16996 кв.м, расположенного в границах земельного участка с кадастровым номером 23:40:0000000:8875 по адресу: Краснодарский край, г. Геленджик, с. Михайловский Перевал;

3) площадью 6755 кв.м в отношении земельного участка площадью 135841 кв.м, расположенного в границах земельного участка с кадастровым номером 23:40:0000000:1178 по адресу: Краснодарский край, г. Геленджик, ОАО АК «Михайловский Перевал»;

4) в отношении земельного участка площадью 784 кв.м, расположенного в границах обособленного земельного участка с кадастровым номером 23:40:0000000:309 в составе единого землепользования с кадастровым номером 23:40:0000000:231 площадью 2433274 кв.м по адресу: Краснодарский край, г. Геленджик;

5) в отношении земельного участка площадью 215 кв.м, расположенного в границах обособленного земельного участка с кадастровым номером 23:40:0805001:42 в составе единого землепользования с кадастровым номером 23:40:0000000:231 площадью 2433274 кв.м по адресу: Краснодарский край, г. Геленджик;

6) площадью 2185 кв.м в отношении земельного участка площадью 31051 кв.м, расположенного в границах земельного участка с кадастровым номером 23:40:0802002:51 по адресу: Краснодарский край, г. Геленджик, ОАО АК «Михайловский Перевал»;

7) площадью 615 кв.м в отношении земельного участка площадью 891450 кв.м, расположенного в границах земельного участка с кадастровым номером 23:40:0805001:54 по адресу: Краснодарский край, г. Геленджик, ОАО АК «Михайловский Перевал»;

8) в отношении земельного участка площадью 698 кв.м, расположенного в границах обособленного земельного участка с кадастровым номером 23:40:0000000:308 в составе единого землепользования с кадастровым номером 23:40:0000000:231 площадью 2433274 кв.м по адресу: Краснодарский край, г. Геленджик;

9) площадью 231 кв.м в отношении земельного участка площадью 891450 кв.м, расположенного в границах земельного участка с кадастровым номером 23:40:0607002:1467 по адресу: Краснодарский край, г. Геленджик, с. Михайловский Перевал, ул. Центральная;

10) в отношении земельного участка площадью 1865 кв.м, расположенного в границах обособленного земельного участка с кадастровым номером 23:40:0802000:117 в составе единого землепользования с кадастровым номером 23:40:0000000:231 площадью 2433274 кв.м по адресу: Краснодарский край, г. Геленджик;

11) площадью 8075 кв.м в отношении земельного участка площадью 205768 кв.м, расположенного в границах земельного участка с кадастровым номером 23:40:0802001:111 по адресу: Краснодарский край, г. Геленджик, ОАО АК «Михайловский Перевал»;

12) площадью 11501 кв.м в отношении земельного участка площадью 322782 кв.м, расположенного в границах земельного участка с кадастровым номером 23:40:0605003:16 по адресу: Краснодарский край, г. Геленджик, ОАО АК «Михайловский Перевал»;

13) площадью 1225 кв.м в отношении земельного участка площадью 10000 кв.м, расположенного в границах земельного участка с кадастровым номером 23:40:0605000:56 по адресу: Краснодарский край, г. Геленджик, ОАО АК «Михайловский Перевал»;

14) площадью 1918 кв.м в отношении земельного участка площадью 27048 кв.м, расположенного в границах земельного участка с кадастровым номером 23:40:0000000:8865 по адресу: Краснодарский край, г. Геленджик, с. Михайловский Перевал;

15) площадью 393 кв.м в отношении земельного участка площадью 21844 кв.м, расположенного в границах земельного участка с кадастровым номером 23:40:0802001:110 по адресу: Краснодарский край, г. Геленджик, ОАО АК «Михайловский Перевал»;

16) площадью 741 кв.м в отношении земельного участка площадью 1760 кв.м, расположенного в границах земельного участка с кадастровым номером 23:40:0607003:1012 по адресу: Краснодарский край, г. Геленджик, с. Михайловский Перевал, ул. Центральная, 45б;

17) в отношении земельного участка площадью 163 кв.м, расположенного в границах обособленного земельного участка с кадастровым номером 23:40:0605004:24 в составе единого землепользования с кадастровым номером 23:40:0000000:231 площадью 2433274 кв.м по адресу: Краснодарский край, г. Геленджик;

18) площадью 508 кв.м в отношении земельного участка площадью 5970 кв.м, расположенного в границах земельного участка с кадастровым номером 23:40:0000000:8872 по адресу: Краснодарский край, г. Геленджик, с. Михайловский Перевал;

19) площадью 52 кв.м в отношении земельного участка площадью 2370 кв.м, расположенного в границах земельного участка с кадастровым номером 23:40:0000000:8870 по адресу: Краснодарский край, г. Геленджик, с. Михайловский Перевал;

20) площадью 5048 кв.м в отношении земельного участка, расположенного в границах кадастрового квартала 23:40:0607003;

21) площадью 1321 кв.м в отношении земельного участка, расположенного в границах кадастрового квартала 23:40:0607002;

22) площадью 737 кв.м в отношении земельного участка, расположенного в границах кадастрового квартала 23:40:0605003;

23) площадью 1333 кв.м в отношении земельного участка, расположенного в границах кадастрового квартала 23:40:0605000;

24) площадью 203 кв.м в отношении земельного участка, расположенного в границах кадастрового квартала 23:40:0605004;

25) площадью 211 кв.м в отношении земельного участка, расположенного в границах кадастрового квартала 23:40:0802001;

26) площадью 128 кв.м в отношении земельного участка, расположенного в границах кадастрового квартала 23:40:0802000;

27) площадью 985 кв.м в отношении земельного участка, расположенного в границах кадастрового квартала 23:40:0802002;

28) площадью 1 кв.м в отношении земельного участка, расположенного в границах кадастрового квартала 23:40:0805001;

29) площадью 2 кв.м в отношении земельного участка, расположенного в границах кадастрового квартала 23:40:0805000;

2. Утвердить границы в целях размещения объекта электросетевого хозяйства, его неотъемлемых технологических частей для организации электроснабжения населения, подключения (технологического присоединения) к сетям инженерно-технического обеспечения. Объект: «п.12565 Реконструкция ВЛ-10 кВ, строительство 2БКТП-10/0,4 кВ в с. Михайловский Перевал согласно договору технологического присоединения от 08.04.2024 №20105-23-00863668-1 заявитель ООО «АТОЛЛ» (прилагается).

3. Определить:

1) срок, в течение которого использование земельных участков (их частей) и (или) расположенных на них объектов недвижимого имущества в соответствии с их разрешенным использованием будет невозможно или существенно затруднено в связи с осуществлением сервитута, – в течение 184 дней с даты установления публичного сервитута;

2) что установление зон с особыми условиями использования территорий и содержание ограничений прав на земельные участки в границах таких зон будет осуществлено в соответствии с постановлением Правительства Российской Федерации от 24 февраля 2009 года №160 «О порядке установления охранных зон объектов электросетевого хозяйства и особых условий использования земельных участков, расположенных в границах таких зон»;

3) что порядок расчета и внесения платы за публичный сервитут, устанавливаемый:

- в отношении земельного участка, находящегося в государственной или муниципальной собственности и не обремененного правами третьих лиц, устанавливается в размере 0,01 процента кадастровой стоимости такого земельного участка за каждый год использования этого земельного участка. При этом плата за публичный сервитут, установленный на три года и более, не может быть менее чем 0,1 процента кадастровой стоимости земельного участка, обремененного сервитутом, за весь срок сервитута;

- в отношении земельных участков, находящихся в частной собственности или находящихся в государственной или муниципальной собственности и предоставленных гражданам или юридическим лицам, определяется в соответствии с Федеральным законом от 29 июля 1998 года №135-ФЗ «Об оценочной деятельности в Российской Федерации» и методическими рекомендациями, утверждаемыми федеральным органом исполнительной власти, осуществляющим функции по выработке

государственной политики и нормативно-правовому регулированию в сфере земельных отношений;

- в отношении земельных участков и (или) земель, кадастровая стоимость которых не определена, размер платы за публичный сервитут рассчитывается пропорционально площади земельного участка и (или) земель в установленных границах публичного сервитута, и в соответствии с абзацем третьим настоящего подпункта, исходя из среднего уровня кадастровой стоимости земельных участков по городскому округу;

4) срок и график ремонтно-эксплуатационных работ по обслуживанию инженерного сооружения (при необходимости) – ежегодно с 1 января по 31 декабря.

4. Акционерное общество «Россети Кубань» обязано привести земельные участки, указанные в пункте 1 постановления, в состояние, пригодное для их использования в соответствии с разрешенным использованием, в срок не позднее чем 3 месяца после завершения эксплуатации инженерных сетей, для размещения которых был установлен публичный сервитут.

5. Управлению архитектуры и градостроительства администрации муниципального образования город-курорт Геленджик (Бессонов) направить копию настоящего постановления и графическое описание местоположения границ публичного сервитута в управление Федеральной службы государственной регистрации, кадастра и картографии по Краснодарскому краю в установленном законом порядке.

6. Опубликовать настоящее постановление в печатном средстве массовой информации «Официальный вестник органов местного самоуправления муниципального образования город-курорт Геленджик» и разместить на официальном сайте администрации муниципального образования город-курорт Геленджик в информационно-телекоммуникационной сети «Интернет» (admigel.ru).

7. Контроль за выполнением настоящего постановления возложить на заместителя главы муниципального образования город-курорт Геленджик Антипова В.В.

8. Постановление вступает в силу со дня его подписания.

А.А. Богодистов, глава муниципального
образования город-курорт Геленджик

ГРАНИЦЫ
публичного сервитута в целях размещения объекта электросетевого
хозяйства, его неотъемлемых технологических частей для
организации электроснабжения населения, подключения (технологического
присоединения) к сетям инженерно-технического
обеспечения. Объект: «п.12565 Реконструкция ВЛ-10 кВ,
строительство 2БКТП-10/0,4 кВ в с. Михайловский Перевал
согласно договору технологического присоединения от 08.04.2024
№20105-23-00863668-1 заявитель ООО «АТОЛЛ»

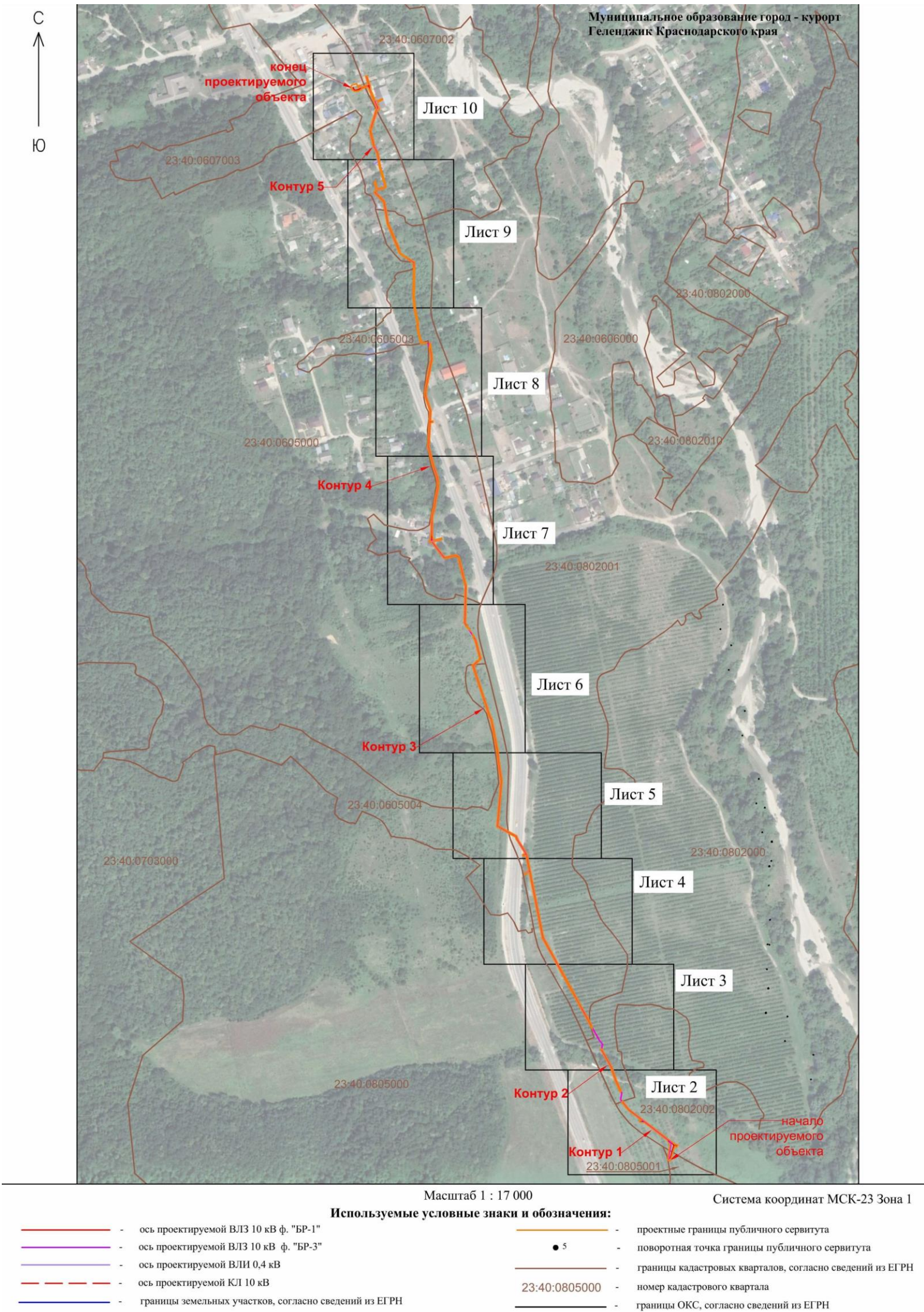
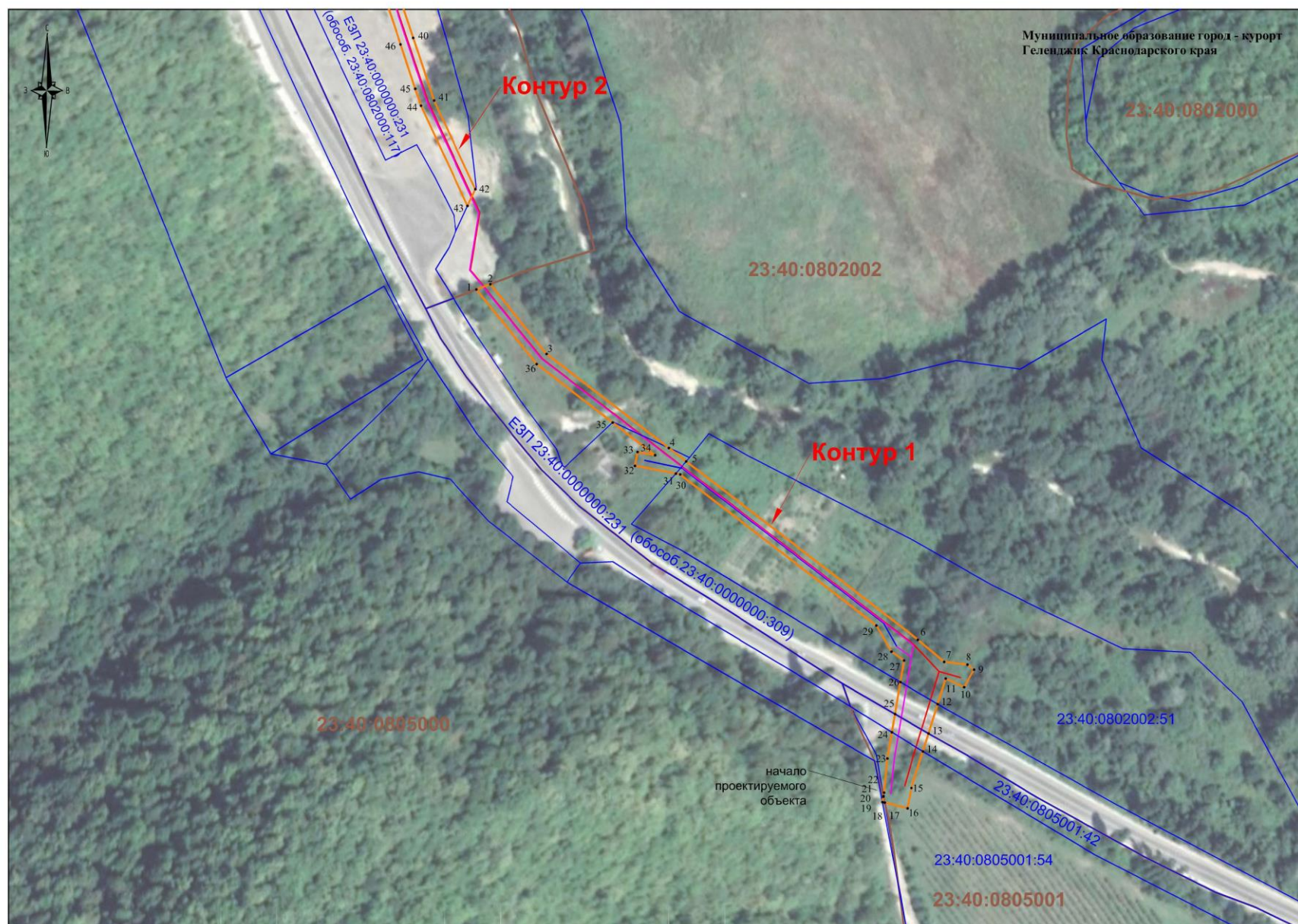


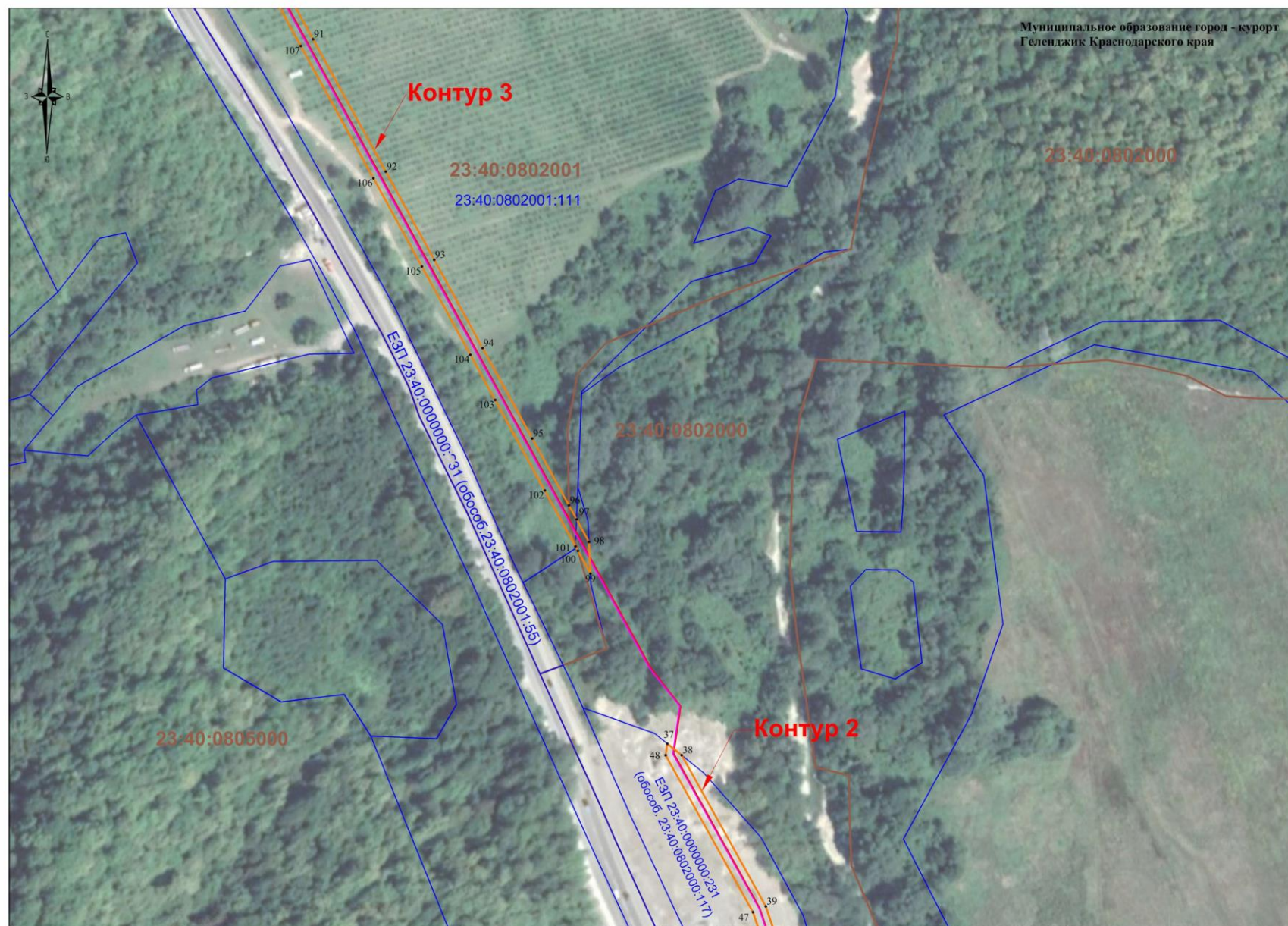
Схема расположения границ публичного сервитута



Масштаб 1 : 2000

Условные обозначения на листе № 1

Схема расположения границ публичного сервитута



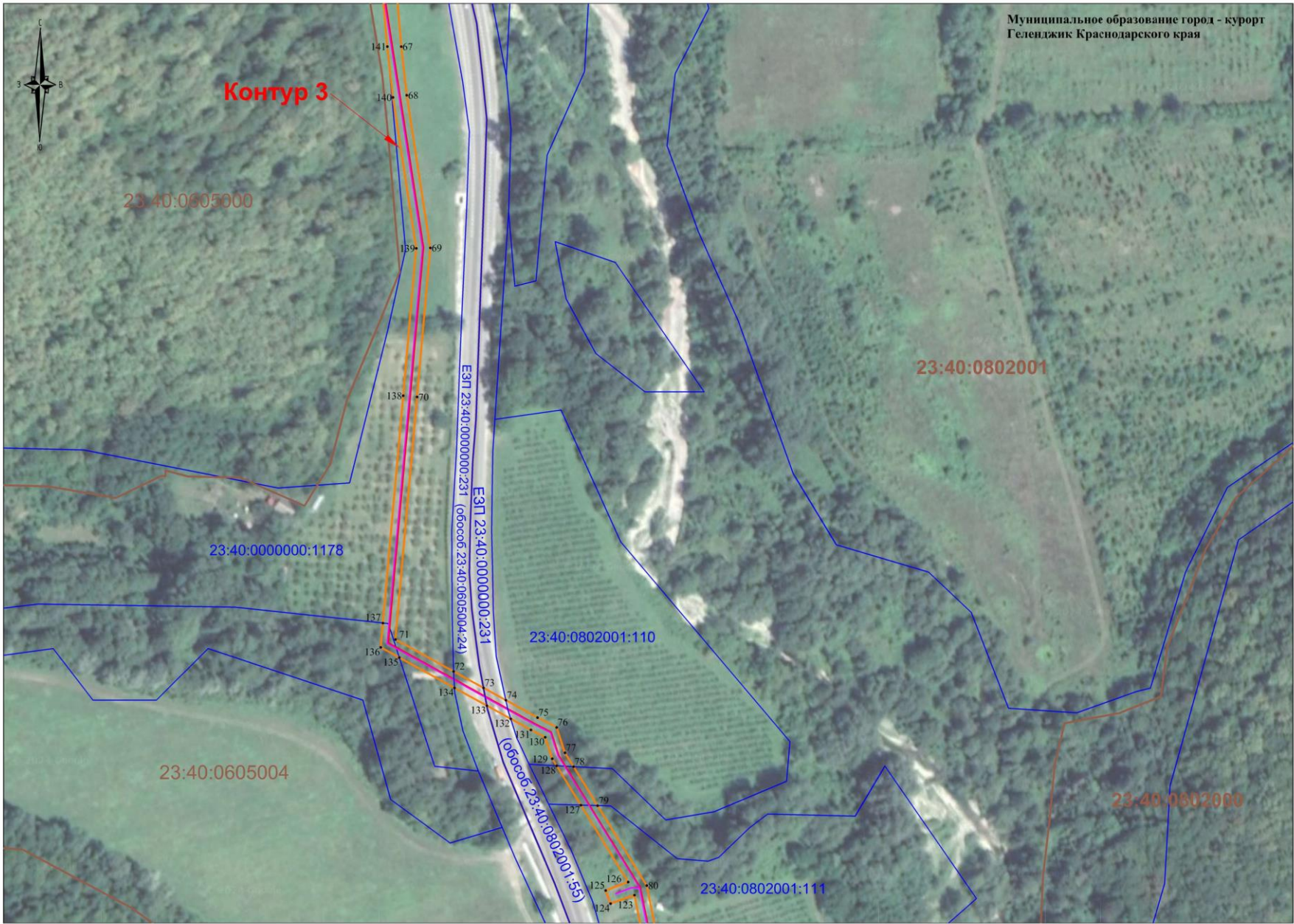
Масштаб 1 : 2000

Условные обозначения на листе № 1

Схема расположения границ публичного сервитута



Схема расположения границ публичного сервитута



Масштаб 1 : 2000

Условные обозначения на листе № 1

Схема расположения границ публичного сервитута

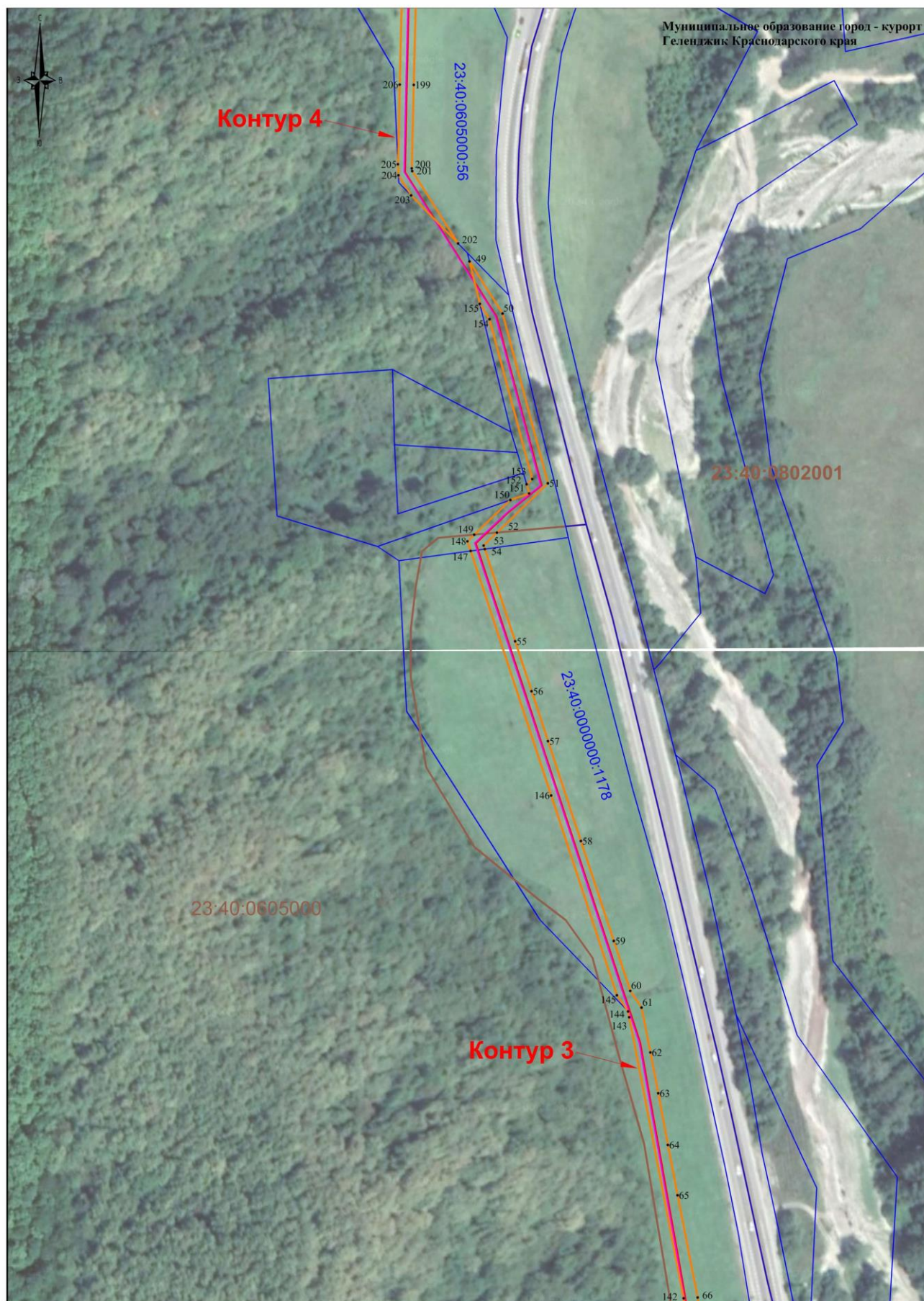


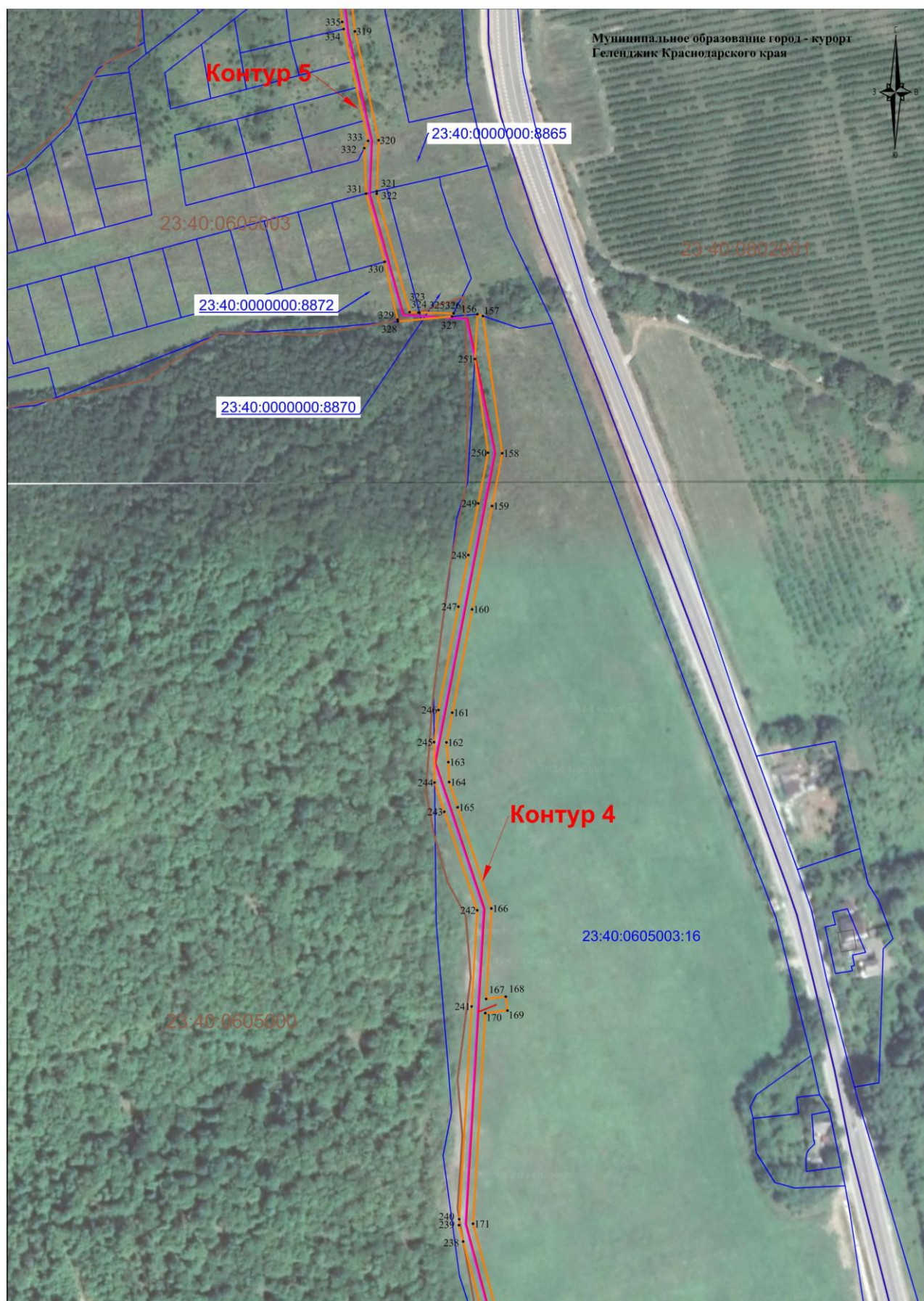
Схема расположения границ публичного сервитута



Масштаб 1 : 2000

Условные обозначения на листе № 1

Схема расположения границ публичного сервитута



Масштаб 1 : 2000

Условные обозначения на листе № 1

Схема расположения границ публичного сервитута

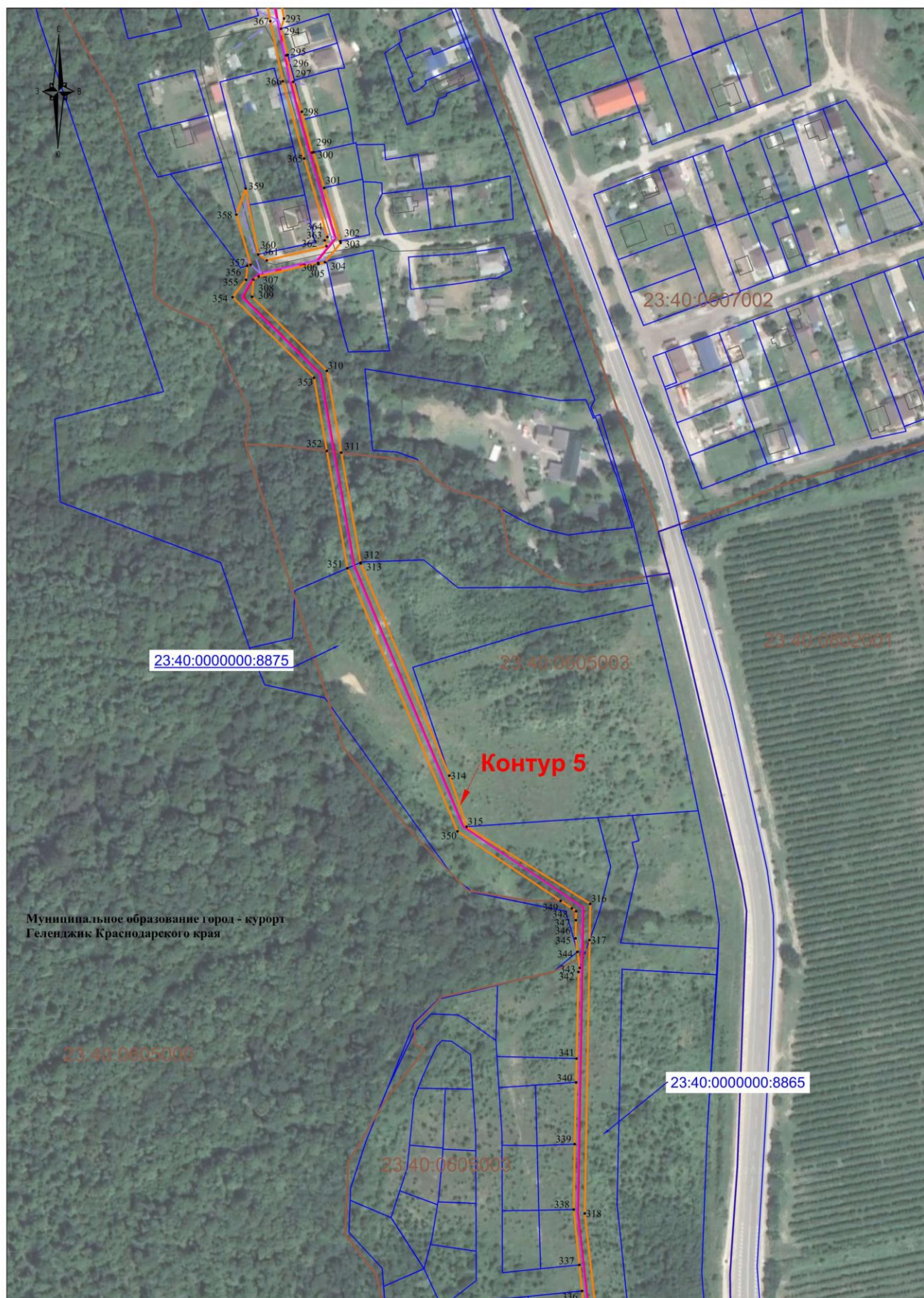


Схема расположения границ публичного сервитута



Масштаб 1 : 2000

Условные обозначения на листе № 1

ОПИСАНИЕ МЕСТОПОЛОЖЕНИЯ ГРАНИЦ
публичного сервитута в целях подключения (технологического
присоединение) к сетям инженерно-технического обеспечения
по объекту: «п.13130. Строительство 2х2РП-6 кВ, 2КЛ-6кВ в
г. Геленджик согласно договору технологического
присоединения от 23.07.2024 № 20105-24-00907358-1,
заявитель АО «ГрандПром»

Раздел 1

Сведения об объекте		
№ п/п	Характеристики объекта	Описание характеристик
1	2	3
1	Местоположение объекта	Краснодарский край, город-курорт Геленджик
2	Площадь объекта +/- величина погрешности определения площади (Р+/- Дельта Р)	50051 +/- 78 м²
3	Иные характеристики объекта	Публичный сервитут устанавливается для использования земельных участков и земель в целях размещения объекта электросетевого хозяйства, его неотъемлемых технологических частей для организации электроснабжения населения, подключения (технологического присоединения) к сетям инженерно-технического обеспечения по объекту: «п.12565 Реконструкция ВЛ-10 кВ, строительство 2БКТП-10/0,4кВ в с. Михайловский Перевал согласно договору технологического присоединения от 08.04.2024 №20105-23-00863668-1заявитель ООО «АТОЛЛ», в соответствии с п.1 ст. 39.37 Земельного кодекса Российской Федерации. Срок публичного сервитута: 49 лет (со дня внесения сведений о публичном сервитуте в Единый государственный реестр недвижимости)

Раздел 2

Сведения о местоположении границ объекта					
1. Система координат МСК-23, зона 1					
2. Сведения о характерных точках границ объекта					
Обозначение характерных точек границ	Координаты, м		Метод определения координат характерной точки	Средняя квадратическая погрешность положения характерной точки (Mt), м	Описание обозначения точки на местности (при наличии)
	X	Y			
1	2	3	4	5	6

1	2	3	4	5	6
1	414333.39	1328426.37	Картометрический метод	0.1	-
2	414336.37	1328434.27	Картометрический метод	0.1	-
3	414296.84	1328466.25	Картометрический метод	0.1	-
4	414243.40	1328535.69	Картометрический метод	0.1	-
5	414235.74	1328545.65	Картометрический метод	0.1	-
6	414134.44	1328677.28	Картометрический метод	0.1	-
7	414121.95	1328692.19	Картометрический метод	0.1	-
8	414120.38	1328705.33	Картометрический метод	0.1	-
9	414117.54	1328709.26	Картометрический метод	0.1	-
10	414107.57	1328703.45	Картометрический метод	0.1	-
11	414112.47	1328693.07	Картометрический метод	0.1	-
12	414097.90	1328688.50	Картометрический метод	0.1	-
13	414081.24	1328683.29	Картометрический метод	0.1	-
14	414071.08	1328680.11	Картометрический метод	0.1	-
15	414050.30	1328673.58	Картометрический метод	0.1	-
16	414038.74	1328671.30	Картометрический метод	0.1	-
17	414041.97	1328658.43	Картометрический метод	0.1	-
18	414041.99	1328658.34	Картометрический метод	0.1	-
19	414042.30	1328657.11	Картометрический метод	0.1	-
20	414045.32	1328657.62	Картометрический метод	0.1	-
21	414045.71	1328657.69	Картометрический метод	0.1	-
22	414047.63	1328658.03	Картометрический метод	0.1	-
23	414067.04	1328659.93	Картометрический метод	0.1	-
24	414081.98	1328662.45	Картометрический метод	0.1	-
25	414092.30	1328664.20	Картометрический метод	0.1	-

1	2	3	4	5	6
26	414110.47	1328667.27	Картометрический метод	0.1	-
27	414122.73	1328669.34	Картометрический метод	0.1	-
28	414127.74	1328662.22	Картометрический метод	0.1	-
29	414142.53	1328653.64	Картометрический метод	0.1	-
30	414228.36	1328542.11	Картометрический метод	0.1	-
31	414228.84	1328539.62	Картометрический метод	0.1	-
32	414233.24	1328516.55	Картометрический метод	0.1	-
33	414241.10	1328518.04	Картометрический метод	0.1	-
34	414239.30	1328527.90	Картометрический метод	0.1	-
35	414257.86	1328503.78	Картометрический метод	0.1	-
36	414291.08	1328460.62	Картометрический метод	0.1	-
1	414333.39	1328426.37	Картометрический метод	0.1	-
37	414599.71	1328324.11	Картометрический метод	0.1	-
38	414593.14	1328332.28	Картометрический метод	0.1	-
39	414506.77	1328380.38	Картометрический метод	0.1	-
40	414476.31	1328390.50	Картометрический метод	0.1	-
41	414440.74	1328402.32	Картометрический метод	0.1	-
42	414390.34	1328425.76	Картометрический метод	0.1	-
43	414380.86	1328421.36	Картометрический метод	0.1	-
44	414437.78	1328394.87	Картометрический метод	0.1	-
45	414447.42	1328391.67	Картометрический метод	0.1	-
46	414472.62	1328383.30	Картометрический метод	0.1	-
47	414503.47	1328373.05	Картометрический метод	0.1	-
48	414593.11	1328323.14	Картометрический метод	0.1	-
37	414599.71	1328324.11	Картометрический метод	0.1	-
49	416669.94	1327682.76	Картометрический метод	0.1	-
50	416640.23	1327701.62	Картометрический метод	0.1	-
51	416543.40	1327727.51	Картометрический метод	0.1	-

1	2	3	4	5	6
52	416515.23	1327698.42	Картометрический метод	0.1	-
53	416507.86	1327690.81	Картометрический метод	0.1	-
54	416505.85	1327691.47	Картометрический метод	0.1	-
55	416453.25	1327708.80	Картометрический метод	0.1	-
56	416424.76	1327718.18	Картометрический метод	0.1	-
57	416396.27	1327727.57	Картометрический метод	0.1	-
58	416339.28	1327746.35	Картометрический метод	0.1	-
59	416282.29	1327765.13	Картометрический метод	0.1	-
60	416253.80	1327774.52	Картометрический метод	0.1	-
61	416244.27	1327780.96	Картометрический метод	0.1	-
62	416218.67	1327786.03	Картометрический метод	0.1	-
63	416195.37	1327790.52	Картометрический метод	0.1	-
64	416165.88	1327796.00	Картометрический метод	0.1	-
65	416137.21	1327801.54	Картометрический метод	0.1	-
66	416078.87	1327812.98	Картометрический метод	0.1	-
67	416050.22	1327815.43	Картометрический метод	0.1	-
68	416022.34	1327818.59	Картометрический метод	0.1	-
69	415934.90	1327832.10	Картометрический метод	0.1	-
70	415849.52	1327824.50	Картометрический метод	0.1	-
71	415710.55	1327812.12	Картометрический метод	0.1	-
72	415692.24	1327845.45	Картометрический метод	0.1	-
73	415682.82	1327862.59	Картометрический метод	0.1	-
74	415675.78	1327875.40	Картометрический метод	0.1	-
75	415665.81	1327893.54	Картометрический метод	0.1	-
76	415660.18	1327904.51	Картометрический метод	0.1	-
77	415645.66	1327909.31	Картометрический метод	0.1	-
78	415637.67	1327914.23	Картометрический метод	0.1	-
79	415615.36	1327927.98	Картометрический метод	0.1	-

1	2	3	4	5	6
80	415569.58	1327956.19	Картометрический метод	0.1	-
81	415541.17	1327961.88	Картометрический метод	0.1	-
82	415513.40	1327967.44	Картометрический метод	0.1	-
83	415485.57	1327972.88	Картометрический метод	0.1	-
84	415430.01	1327983.92	Картометрический метод	0.1	-
85	415374.45	1327994.96	Картометрический метод	0.1	-
86	415318.88	1328006.00	Картометрический метод	0.1	-
87	415235.53	1328022.56	Картометрический метод	0.1	-
88	415152.79	1328039.00	Картометрический метод	0.1	-
89	415102.97	1328066.33	Картометрический метод	0.1	-
90	415052.60	1328094.05	Картометрический метод	0.1	-
91	415002.17	1328121.68	Картометрический метод	0.1	-
92	414926.56	1328163.19	Картометрический метод	0.1	-
93	414876.16	1328190.87	Картометрический метод	0.1	-
94	414825.75	1328218.54	Картометрический метод	0.1	-
95	414774.05	1328246.92	Картометрический метод	0.1	-
89	415102.97	1328066.33	Картометрический метод	0.1	-
90	415052.60	1328094.05	Картометрический метод	0.1	-
91	415002.17	1328121.68	Картометрический метод	0.1	-
92	414926.56	1328163.19	Картометрический метод	0.1	-
93	414876.16	1328190.87	Картометрический метод	0.1	-
94	414825.75	1328218.54	Картометрический метод	0.1	-
95	414774.05	1328246.92	Картометрический метод	0.1	-
96	414735.89	1328267.86	Картометрический метод	0.1	96
97	414727.89	1328272.25	Картометрический метод	0.1	97
98	414714.95	1328279.34	Картометрический метод	0.1	98
99	414696.87	1328280.14	Картометрический метод	0.1	99

1	2	3	4	5	6
100	414709.88	1328273.01	Картометрический метод	0.1	100
101	414712.41	1328271.62	Картометрический метод	0.1	-
102	414744.35	1328254.09	Картометрический метод	0.1	-
103	414796.05	1328225.72	Картометрический метод	0.1	-
104	414821.90	1328211.53	Картометрический метод	0.1	-
105	414872.31	1328183.86	Картометрический метод	0.1	-
106	414922.71	1328156.18	Картометрический метод	0.1	-
107	414998.31	1328114.67	Картометрический метод	0.1	-
108	415048.75	1328087.04	Картометрический метод	0.1	-
109	415099.12	1328059.32	Картометрический метод	0.1	-
110	415150.02	1328031.39	Картометрический метод	0.1	-
111	415233.98	1328014.71	Картометрический метод	0.1	-
112	415317.32	1327998.15	Картометрический метод	0.1	-
113	415372.89	1327987.11	Картометрический метод	0.1	-
114	415428.45	1327976.07	Картометрический метод	0.1	-
115	415478.39	1327966.15	Картометрический метод	0.1	-
116	415466.49	1327947.57	Картометрический метод	0.1	-
117	415464.93	1327945.14	Картометрический метод	0.1	-
118	415473.22	1327943.33	Картометрический метод	0.1	-
119	415474.85	1327945.86	Картометрический метод	0.1	-
120	415486.82	1327964.49	Картометрический метод	0.1	-
121	415511.85	1327959.60	Картометрический метод	0.1	-
122	415539.60	1327954.04	Картометрический метод	0.1	-
123	415564.10	1327949.13	Картометрический метод	0.1	-
124	415559.26	1327935.44	Картометрический метод	0.1	-
125	415566.75	1327932.62	Картометрический метод	0.1	-
126	415571.60	1327945.51	Картометрический метод	0.1	-

1	2	3	4	5	6
127	415615.64	1327918.40	Картометрический метод	0.1	-
128	415638.18	1327904.52	Картометрический метод	0.1	-
129	415642.26	1327902.01	Картометрический метод	0.1	-
130	415654.56	1327897.94	Картометрический метод	0.1	-
131	415658.74	1327889.79	Картометрический метод	0.1	-
132	415665.11	1327878.20	Картометрический метод	0.1	-
133	415672.63	1327864.52	Картометрический метод	0.1	-
134	415682.82	1327845.97	Картометрический метод	0.1	-
135	415700.21	1327814.33	Картометрический метод	0.1	-
136	415706.06	1327803.68	Картометрический метод	0.1	-
137	415719.94	1327804.92	Картометрический метод	0.1	-
138	415850.24	1327816.54	Картометрический метод	0.1	-
139	415934.64	1327824.04	Картометрический метод	0.1	-
140	416021.11	1327810.68	Картометрический метод	0.1	-
141	416050.22	1327807.46	Картометрический метод	0.1	-
142	416078.40	1327805.02	Картометрический метод	0.1	-
143	416238.76	1327773.94	Картометрический метод	0.1	-
144	416242.06	1327773.30	Картометрический метод	0.1	-
145	416251.30	1327766.92	Картометрический метод	0.1	-
146	416365.27	1327729.36	Картометрический метод	0.1	-
147	416504.76	1327683.40	Картометрический метод	0.1	-
148	416510.32	1327681.57	Картометрический метод	0.1	-
149	416514.05	1327685.47	Картометрический метод	0.1	-
150	416533.83	1327706.11	Картометрический метод	0.1	-
151	416537.57	1327716.82	Картометрический метод	0.1	-
152	416542.80	1327715.39	Картометрический метод	0.1	-
153	416545.79	1327718.59	Картометрический метод	0.1	-
154	416636.98	1327694.20	Картометрический метод	0.1	-

1	2	3	4	5	6
155	416645.72	1327688.66	Картометрический метод	0.1	-
49	416669.94	1327682.76	Картометрический метод	0.1	-
156	418120.04	1327469.99	Картометрический метод	0.1	-
157	418118.99	1327473.14	Картометрический метод	0.1	-
158	418040.73	1327484.12	Картометрический метод	0.1	-
159	418010.67	1327478.33	Картометрический метод	0.1	-
160	417951.75	1327466.98	Картометрический метод	0.1	-
161	417892.84	1327455.63	Картометрический метод	0.1	-
162	417875.87	1327452.36	Картометрический метод	0.1	-
163	417864.62	1327453.41	Картометрический метод	0.1	-
164	417853.25	1327453.89	Картометрический метод	0.1	-
165	417838.85	1327458.72	Картометрический метод	0.1	-
166	417781.20	1327477.95	Картометрический метод	0.1	-
167	417729.61	1327474.95	Картометрический метод	0.1	-
168	417730.87	1327486.15	Картометрический метод	0.1	-
169	417722.93	1327487.13	Картометрический метод	0.1	-
170	417721.49	1327474.48	Картометрический метод	0.1	-
171	417601.38	1327467.49	Картометрический метод	0.1	-
172	417514.99	1327490.36	Картометрический метод	0.1	-
173	417487.12	1327499.05	Картометрический метод	0.1	-
174	417458.54	1327508.70	Картометрический метод	0.1	-
175	417435.53	1327514.68	Картометрический метод	0.1	-
176	417396.74	1327515.43	Картометрический метод	0.1	-
177	417337.45	1327503.23	Картометрический метод	0.1	-
178	417301.65	1327497.92	Картометрический метод	0.1	-
179	417278.68	1327491.14	Картометрический метод	0.1	-
180	417249.67	1327485.17	Картометрический метод	0.1	-
181	417160.33	1327483.91	Картометрический метод	0.1	-

1	2	3	4	5	6
182	417138.20	1327486.65	Картометрический метод	0.1	-
183	417137.80	1327495.77	Картометрический метод	0.1	-
184	417145.55	1327529.48	Картометрический метод	0.1	-
185	417137.75	1327531.27	Картометрический метод	0.1	-
186	417127.35	1327486.72	Картометрический метод	0.1	-
187	417073.07	1327528.38	Картометрический метод	0.1	-
188	417051.30	1327545.11	Картометрический метод	0.1	-
189	417063.10	1327600.86	Картометрический метод	0.1	-
190	417054.13	1327616.73	Картометрический метод	0.1	-
191	416994.28	1327631.80	Картометрический метод	0.1	-
192	416965.19	1327639.13	Картометрический метод	0.1	-
193	416920.24	1327650.83	Картометрический метод	0.1	-
194	416907.84	1327654.06	Картометрический метод	0.1	-
195	416901.84	1327653.93	Картометрический метод	0.1	-
196	416859.17	1327652.98	Картометрический метод	0.1	-
197	416848.13	1327652.73	Картометрический метод	0.1	-
198	416841.29	1327652.58	Картометрический метод	0.1	-
199	416770.68	1327650.94	Картометрический метод	0.1	-
200	416723.02	1327649.79	Картометрический метод	0.1	-
201	416721.49	1327650.04	Картометрический метод	0.1	-
202	416680.23	1327676.23	Картометрический метод	0.1	-
203	416707.62	1327649.46	Картометрический метод	0.1	-
204	416719.10	1327642.19	Картометрический метод	0.1	-
205	416725.41	1327641.89	Картометрический метод	0.1	-
206	416770.86	1327642.94	Картометрический метод	0.1	-
207	416843.95	1327644.64	Картометрический метод	0.1	-
208	416851.16	1327644.80	Картометрический метод	0.1	-
209	416860.39	1327645.00	Картометрический метод	0.1	-

1	2	3	4	5	6
210	416905.20	1327646.00	Картометрический метод	0.1	-
211	416906.87	1327646.04	Картометрический метод	0.1	-
212	416918.54	1327643.00	Картометрический метод	0.1	-
213	416963.24	1327631.37	Картометрический метод	0.1	-
214	416992.33	1327624.05	Картометрический метод	0.1	-
215	417048.85	1327609.81	Картометрический метод	0.1	-
216	417054.64	1327599.56	Картометрический метод	0.1	-
217	417042.42	1327541.83	Картометрический метод	0.1	-
218	417068.20	1327522.04	Картометрический метод	0.1	-
219	417126.56	1327477.05	Картометрический метод	0.1	-
220	417123.26	1327469.15	Картометрический метод	0.1	-
221	417130.78	1327465.63	Картометрический метод	0.1	-
222	417132.38	1327471.56	Картометрический метод	0.1	-
223	417138.29	1327472.45	Картометрический метод	0.1	-
224	417160.45	1327475.91	Картометрический метод	0.1	-
225	417250.54	1327477.18	Картометрический метод	0.1	-
226	417265.58	1327479.67	Картометрический метод	0.1	-
227	417302.80	1327490.01	Картометрический метод	0.1	-
228	417313.11	1327491.47	Картометрический метод	0.1	-
229	417339.06	1327495.39	Картометрический метод	0.1	-
230	417397.31	1327507.38	Картометрический метод	0.1	-
231	417410.22	1327507.14	Картометрический метод	0.1	-
232	417413.03	1327507.68	Картометрический метод	0.1	-
233	417415.23	1327507.05	Картометрический метод	0.1	-
234	417434.43	1327506.70	Картометрический метод	0.1	-
235	417456.25	1327501.03	Картометрический метод	0.1	-
236	417484.66	1327491.44	Картометрический метод	0.1	-
237	417512.95	1327482.63	Картометрический метод	0.1	-

1	2	3	4	5	6
238	417591.27	1327461.89	Картометрический метод	0.1	-
239	417600.56	1327459.43	Картометрический метод	0.1	-
240	417603.95	1327459.63	Картометрический метод	0.1	-
241	417725.28	1327466.68	Картометрический метод	0.1	-
242	417780.13	1327469.88	Картометрический метод	0.1	-
243	417836.31	1327451.13	Картометрический метод	0.1	-
244	417852.97	1327445.55	Картометрический метод	0.1	-
245	417876.01	1327445.30	Картометрический метод	0.1	-
246	417894.35	1327447.77	Картометрический метод	0.1	-
247	417953.27	1327459.12	Картометрический метод	0.1	-
248	417982.72	1327464.80	Картометрический метод	0.1	-
249	418012.18	1327470.47	Картометрический метод	0.1	-
250	418041.04	1327476.03	Картометрический метод	0.1	-
251	418094.51	1327468.50	Картометрический метод	0.1	-
156	418120.04	1327469.99	Картометрический метод	0.1	-
252	419403.59	1327079.31	Картометрический метод	0.1	-
253	419413.41	1327105.76	Картометрический метод	0.1	-
254	419390.77	1327114.20	Картометрический метод	0.1	-
255	419390.82	1327114.36	Картометрический метод	0.1	-
256	419406.05	1327118.61	Картометрический метод	0.1	-
257	419403.91	1327126.32	Картометрический метод	0.1	-
258	419401.73	1327125.71	Картометрический метод	0.1	-
259	419395.37	1327128.11	Картометрический метод	0.1	-
260	419394.26	1327128.53	Картометрический метод	0.1	-
261	419397.13	1327135.72	Картометрический метод	0.1	-
262	419400.94	1327145.25	Картометрический метод	0.1	-
263	419407.88	1327162.62	Картометрический метод	0.1	-
264	419422.82	1327158.10	Картометрический метод	0.1	-

1	2	3	4	5	6
265	419449.76	1327149.95	Картометрический метод	0.1	-
266	419452.07	1327157.61	Картометрический метод	0.1	-
267	419423.70	1327166.19	Картометрический метод	0.1	-
268	419408.64	1327170.75	Картометрический метод	0.1	-
269	419405.80	1327173.05	Картометрический метод	0.1	-
270	419387.79	1327173.94	Картометрический метод	0.1	-
271	419377.89	1327177.84	Картометрический метод	0.1	-
272	419328.24	1327198.18	Картометрический метод	0.1	-
273	419327.92	1327212.99	Картометрический метод	0.1	-
274	419337.53	1327233.18	Картометрический метод	0.1	-
275	419333.14	1327235.61	Картометрический метод	0.1	-
276	419332.57	1327234.38	Картометрический метод	0.1	-
277	419322.14	1327214.77	Картометрический метод	0.1	-
278	419320.66	1327214.48	Картометрический метод	0.1	-
279	419314.28	1327205.78	Картометрический метод	0.1	-
280	419286.75	1327220.49	Картометрический метод	0.1	-
281	419283.47	1327217.36	Картометрический метод	0.1	-
282	419280.97	1327214.97	Картометрический метод	0.1	-
283	419285.55	1327210.17	Картометрический метод	0.1	-
284	419276.10	1327207.31	Картометрический метод	0.1	-
285	419262.73	1327203.27	Картометрический метод	0.1	-
286	419188.87	1327180.98	Картометрический метод	0.1	-
287	419188.51	1327178.57	Картометрический метод	0.1	-
288	419177.29	1327177.48	Картометрический метод	0.1	-
289	419151.42	1327183.78	Картометрический метод	0.1	-
290	419124.47	1327190.30	Картометрический метод	0.1	-
291	419099.46	1327196.35	Картометрический метод	0.1	-
292	419070.14	1327213.18	Картометрический метод	0.1	-

1	2	3	4	5	6
293	419028.13	1327221.07	Картометрический метод	0.1	-
294	419022.31	1327219.32	Картометрический метод	0.1	-
295	419007.39	1327223.19	Картометрический метод	0.1	-
296	419007.10	1327222.36	Картометрический метод	0.1	-
297	418991.97	1327226.30	Картометрический метод	0.1	-
298	418974.93	1327231.25	Картометрический метод	0.1	-
299	418951.59	1327237.16	Картометрический метод	0.1	-
300	418951.71	1327237.95	Картометрический метод	0.1	-
301	418931.38	1327244.04	Картометрический метод	0.1	-
302	418900.96	1327253.15	Картометрический метод	0.1	-
303	418900.01	1327253.46	Картометрический метод	0.1	-
304	418888.94	1327244.48	Картометрический метод	0.1	-
305	418887.91	1327240.73	Картометрический метод	0.1	-
306	418888.55	1327240.56	Картометрический метод	0.1	-
307	418880.77	1327206.50	Картометрический метод	0.1	-
308	418879.02	1327203.52	Картометрический метод	0.1	-
309	418869.17	1327202.85	Картометрический метод	0.1	-
310	418826.86	1327245.58	Картометрический метод	0.1	-
311	418780.15	1327253.77	Картометрический метод	0.1	-
312	418717.26	1327264.79	Картометрический метод	0.1	-
313	418716.80	1327264.87	Картометрический метод	0.1	-
314	418595.59	1327315.56	Картометрический метод	0.1	-
315	418566.41	1327325.43	Картометрический метод	0.1	-
316	418522.34	1327396.05	Картометрический метод	0.1	-
317	418501.67	1327395.69	Картометрический метод	0.1	-
318	418345.46	1327392.96	Картометрический метод	0.1	-
319	418281.36	1327400.17	Картометрический метод	0.1	-
320	418219.27	1327413.69	Картометрический метод	0.1	-

1	2	3	4	5	6
321	418190.20	1327412.65	Картометрический метод	0.1	-
322	418188.74	1327412.60	Картометрический метод	0.1	-
323	418121.24	1327431.37	Картометрический метод	0.1	-
324	418121.06	1327436.33	Картометрический метод	0.1	-
325	418121.04	1327436.94	Картометрический метод	0.1	-
326	418120.46	1327456.38	Картометрический метод	0.1	-
327	418118.74	1327455.51	Картометрический метод	0.1	-
328	418115.93	1327424.69	Картометрический метод	0.1	-
329	418117.00	1327424.45	Картометрический метод	0.1	-
330	418149.94	1327417.16	Картометрический метод	0.1	-
331	418188.82	1327406.53	Картометрический метод	0.1	-
332	418214.74	1327405.52	Картометрический метод	0.1	-
333	418218.91	1327407.67	Картометрический метод	0.1	-
334	418282.69	1327393.75	Картометрический метод	0.1	-
335	418286.74	1327392.87	Картометрический метод	0.1	-
336	418301.16	1327391.40	Картометрический метод	0.1	-
337	418316.08	1327389.88	Картометрический метод	0.1	-
338	418347.70	1327386.67	Картометрический метод	0.1	-
339	418385.07	1327387.22	Картометрический метод	0.1	-
340	418420.34	1327387.99	Картометрический метод	0.1	-
341	418433.92	1327388.29	Картометрический метод	0.1	-
342	418483.43	1327389.37	Картометрический метод	0.1	-
343	418485.77	1327390.06	Картометрический метод	0.1	-
344	418494.93	1327388.78	Картометрический метод	0.1	-
345	418502.63	1327387.70	Картометрический метод	0.1	-
346	418513.01	1327387.89	Картометрический метод	0.1	-
347	418518.13	1327387.98	Картометрический метод	0.1	-
348	418519.75	1327385.57	Картометрический метод	0.1	-

1	2	3	4	5	6
349	418524.07	1327379.16	Картометрический метод	0.1	-
350	418563.76	1327320.20	Картометрический метод	0.1	-
351	418714.09	1327257.33	Картометрический метод	0.1	-
352	418781.10	1327245.54	Картометрический метод	0.1	-
353	418822.92	1327238.19	Картометрический метод	0.1	-
354	418868.98	1327191.68	Картометрический метод	0.1	-
355	418878.88	1327199.34	Картометрический метод	0.1	-
356	418886.91	1327200.03	Картометрический метод	0.1	-
357	418887.45	1327201.92	Картометрический метод	0.1	-
358	418916.13	1327193.80	Картометрический метод	0.1	-
359	418931.05	1327199.16	Картометрический метод	0.1	-
360	418893.35	1327206.36	Картометрический метод	0.1	-
361	418889.91	1327211.21	Картометрический метод	0.1	-
362	418898.07	1327245.33	Картометрический метод	0.1	-
363	418901.40	1327244.34	Картометрический метод	0.1	-
364	418903.35	1327245.89	Картометрический метод	0.1	-
365	418948.17	1327232.56	Картометрический метод	0.1	-
366	418992.33	1327220.38	Картометрический метод	0.1	-
367	419026.66	1327213.21	Картометрический метод	0.1	-
368	419067.35	1327205.57	Картометрический метод	0.1	-
369	419097.58	1327188.58	Картометрический метод	0.1	-
370	419122.59	1327182.52	Картометрический метод	0.1	-
371	419149.54	1327176.00	Картометрический метод	0.1	-
372	419177.52	1327169.19	Картометрический метод	0.1	-
373	419272.57	1327197.88	Картометрический метод	0.1	-
374	419286.24	1327202.01	Картометрический метод	0.1	-
375	419292.77	1327203.98	Картометрический метод	0.1	-
376	419369.22	1327172.99	Картометрический метод	0.1	-

1	2	3	4	5	6
377	419392.11	1327163.71	Картометрический метод	0.1	-
378	419394.53	1327160.78	Картометрический метод	0.1	-
379	419397.31	1327157.42	Картометрический метод	0.1	-
380	419393.65	1327148.35	Картометрический метод	0.1	-
381	419385.66	1327128.53	Картометрический метод	0.1	-
382	419380.18	1327122.85	Картометрический метод	0.1	-
383	419377.03	1327117.44	Картометрический метод	0.1	-
384	419375.55	1327111.69	Картометрический метод	0.1	-
385	419377.19	1327111.09	Картометрический метод	0.1	-
386	419375.58	1327106.54	Картометрический метод	0.1	-
387	419374.37	1327106.98	Картометрический метод	0.1	-
388	419373.49	1327103.62	Картометрический метод	0.1	-
389	419375.82	1327101.09	Картометрический метод	0.1	-
390	419374.12	1327092.51	Картометрический метод	0.1	-
391	419380.52	1327089.28	Картометрический метод	0.1	-
392	419382.54	1327082.88	Картометрический метод	0.1	-
393	419384.91	1327083.30	Картометрический метод	0.1	-
394	419393.88	1327078.75	Картометрический метод	0.1	-
252	419403.59	1327079.31	Картометрический метод	0.1	-
3. Сведения о характерных точках части (частей) границы объекта					
Обозначение характерных точек части границы	Координаты, м		Метод определения координат характерной точки	Средняя квадратическая погрешность положения характерной точки (Mt), м	Описание обозначения точки на местности (при наличии)
	X	Y			
-	-	-	-	-	-

Д.А. Бессонов, исполняющий обязанности начальника
управления архитектуры и градостроительства
администрации муниципального образования
город-курорт Геленджик – главного архитектора



**АДМИНИСТРАЦИЯ МУНИЦИПАЛЬНОГО ОБРАЗОВАНИЯ
ГОРОД-КУРОРТ ГЕЛЕНДЖИК**

ПОСТАНОВЛЕНИЕ

от 8 декабря 2025 года

№ 2588

г. Геленджик

**Об установлении публичного
сервитута**

На основании ходатайства АО «Электросети Кубани» от 25 апреля 2025 года №01-5844, в целях строительства, эксплуатации объекта электросетевого хозяйства, необходимых для организации электроснабжения населения, согласно проектной документации «Строительство трансформаторной подстанции, строительство ЛЭП-10 кВ, строительство ЛЭП-0.4 кВ в соответствии с договором на ТП № 4-34-24-2164 г. Геленджик», руководствуясь статьями 23, 39.43 Земельного кодекса Российской Федерации, Федеральным законом от 6 октября 2003 года №131-ФЗ «Об общих принципах организации местного самоуправления в Российской Федерации», Федеральным законом от 20 марта 2025 года №33-ФЗ «Об общих принципах организации местного самоуправления в единой системе публичной власти», Законом Краснодарского края от 5 ноября 2002 года №532-КЗ «Об основах регулирования земельных отношений в Краснодарском крае» (в редакции Закона Краснодарского края от 30 октября 2025 года №5426-КЗ), статьями 8, 33, 72 Устава муниципального образования городской округ город-курорт Геленджик Краснодарского края, п о с т а н о в л я ю:

1. Установить публичный сервитут сроком на 10 лет в целях строительства, эксплуатации объекта электросетевого хозяйства, необходимых для организации электроснабжения населения, согласно проектной документации «Строительство трансформаторной подстанции, строительство ЛЭП-10 кВ, строительство ЛЭП-0.4 кВ в соответствии с договором на ТП № 4-34-24-2164

г. Геленджик»:

1) площадью 38 кв.м в отношении земельного участка, расположенного в границах кадастрового квартала 23:40:0401003;

2) площадью 391 кв.м в отношении земельного участка, расположенного в границах кадастрового квартала 23:40:0401001;

3) земельного участка площадью 23 кв.м, расположенного в границах земельного участка площадью 1697 кв.м, имеющего кадастровый номер

23:40:0401001:27, расположенного по адресу: Краснодарский край, г. Геленджик;

4) земельного участка площадью 21 кв.м, расположенного в границах земельного участка площадью 5416 кв.м, имеющего кадастровый номер 23:40:0413019:37, расположенного по адресу: Краснодарский край, г. Геленджик;

5) земельного участка площадью 22 кв.м, расположенного в границах земельного участка площадью 4979 кв.м, имеющего кадастровый номер 23:40:0413019:27, расположенного по адресу: Краснодарский край, г. Геленджик;

6) земельного участка площадью 29 кв.м, расположенного в границах земельного участка площадью 1656 кв.м, имеющего кадастровый номер 23:40:0413019:20, расположенного по адресу: Краснодарский край, г. Геленджик;

7) земельного участка площадью 610 кв.м, расположенного в границах земельного участка площадью 437483 кв.м, имеющего кадастровый номер 23:40:0000000:8084, расположенного по адресу: Краснодарский край, г. Геленджик;

8) земельного участка площадью 325 кв.м, расположенного в границах земельного участка площадью 98977 кв.м, имеющего кадастровый номер 23:40:0413019:32, расположенного по адресу: Краснодарский край, г. Геленджик;

9) площадью 23 кв.м в отношении земельного участка, расположенного в границах кадастрового квартала 23:40:0413019;

10) площадью 37 кв.м в отношении земельного участка, расположенного в границах кадастрового квартала 23:40:0413018;

11) земельного участка площадью 74 кв.м, расположенного в границах земельного участка площадью 262870 кв.м, имеющего кадастровый номер 23:40:0413018:19, расположенного по адресу: Краснодарский край, г. Геленджик, тер. ЗАО АПК «Геленджик»;

12) земельного участка площадью 61 кв.м, расположенного в границах земельного участка площадью 5731 кв.м, имеющего кадастровый номер 23:40:0413018:25, расположенного по адресу: Краснодарский край, г. Геленджик;

13) земельного участка площадью 21 кв.м, расположенного в границах земельного участка площадью 350 кв.м, имеющего кадастровый номер 23:40:0401013:19, расположенного по адресу: Краснодарский край, г. Геленджик;

14) земельного участка площадью 47 кв.м, расположенного в границах земельного участка площадью 97476 кв.м, имеющего кадастровый номер 23:40:0401016:488, расположенного по адресу: Краснодарский край, г. Геленджик;

15) площадью 22 кв.м в отношении земельного участка, расположенного в границах кадастрового квартала 23:40:0401013.

2. Утвердить границы публичного сервитута в целях строительства, эксплуатации объекта электросетевого хозяйства, необходимых для организации электроснабжения населения, согласно проектной документации «Строительство трансформаторной подстанции, строительство ЛЭП-10 кВ, строительство ЛЭП-0.4 кВ в соответствии с договором на ТП № 4-34-24-2164 г. Геленджик» (прилагается).

3. Определить:

1) срок, в течение которого использование земельных участков (их частей) и (или) расположенных на них объектов недвижимого имущества в соответствии с их разрешенным использованием будет невозможно или существенно затруднено в связи с осуществлением сервитута, – 1 месяц;

2) что установление зон с особыми условиями использования территорий и содержание ограничений прав на земельные участки в границах таких зон будет осуществлено в соответствии с постановлением Правительства Российской Федерации от 24 февраля 2009 года №160 «О порядке установления охранных зон объектов электросетевого хозяйства и особых условий использования земельных участков, расположенных в границах таких зон»;

3) что порядок расчета и внесения платы за публичный сервитут, устанавливаемый:

- в отношении земельного участка, находящегося в государственной или муниципальной собственности и не обремененного правами третьих лиц, устанавливается в размере 0,01 процента кадастровой стоимости такого земельного участка за каждый год использования этого земельного участка. При этом плата за публичный сервитут, установленный на три года и более, не может быть менее чем 0,1 процента кадастровой стоимости земельного участка, обремененного сервитутом, за весь срок сервитута;

- в отношении земельных участков, находящихся в частной собственности или находящихся в государственной или муниципальной собственности и предоставленных гражданам или юридическим лицам, определяются в соответствии с Федеральным законом от 29 июля 1998 года №135-ФЗ «Об оценочной деятельности в Российской Федерации» и методическими рекомендациями, утверждаемыми федеральным органом исполнительной власти, осуществляющим функции по выработке государственной политики и нормативно-правовому регулированию в сфере земельных отношений;

- в отношении земельных участков и (или) земель, кадастровая стоимость которых не определена, размер платы за публичный сервитут рассчитывается пропорционально площади земельного участка и (или) земель в установленных границах публичного сервитута, и в соответствии с абзацем вторым настоящего подпункта, исходя из среднего уровня кадастровой стоимости земельных участков по городскому округу;

4) срок и график ремонтно-эксплуатационных работ по обслуживанию инженерного сооружения (при необходимости) – ежегодно с 1 января по 31 декабря.

4. Акционерное общество «Электросети Кубани» обязано привести земельные участки, указанные в пункте 1 постановления, в состояние, пригодное для их использования в соответствии с разрешенным использованием, в срок не позднее чем 3 месяца после завершения эксплуатации инженерных сетей, для размещения которых был установлен публичный сервитут.

5. Управлению архитектуры и градостроительства администрации муниципального образования город-курорт Геленджик (Бессонов) направить копию настоящего постановления и графическое описание местоположения границ публичного сервитута в управление Федеральной службы государственной регистрации, кадастра и картографии по Краснодарскому краю в установленном законом порядке.

6. Опубликовать настоящее постановление в печатном средстве массовой информации «Официальный вестник органов местного самоуправления муниципального образования город-курорт Геленджик» и разместить на официальном сайте администрации муниципального образования город-курорт Геленджик в информационно-телекоммуникационной сети «Интернет» (admigel.ru).

7. Контроль за выполнением настоящего постановления возложить на заместителя главы муниципального образования город-курорт Геленджик Антипова В.В.

8. Постановление вступает в силу со дня его подписания.

А.А. Богодистов, глава муниципального
образования город-курорт Геленджик

постановлением администрации
муниципального образования
город-курорт Геленджик
от 08.12.2025 № 2588

публичного сервитута

в целях строительства, эксплуатации объекта электросетевого хозяйства, необходимых для организации электроснабжения населения, согласно проектной документации «Строительство трансформаторной подстанции, строительство ЛЭП-10 кВ, строительство ЛЭП-0.4 кВ в соответствии с договором на ТП № 4-34-24-2164 г. Геленджик»

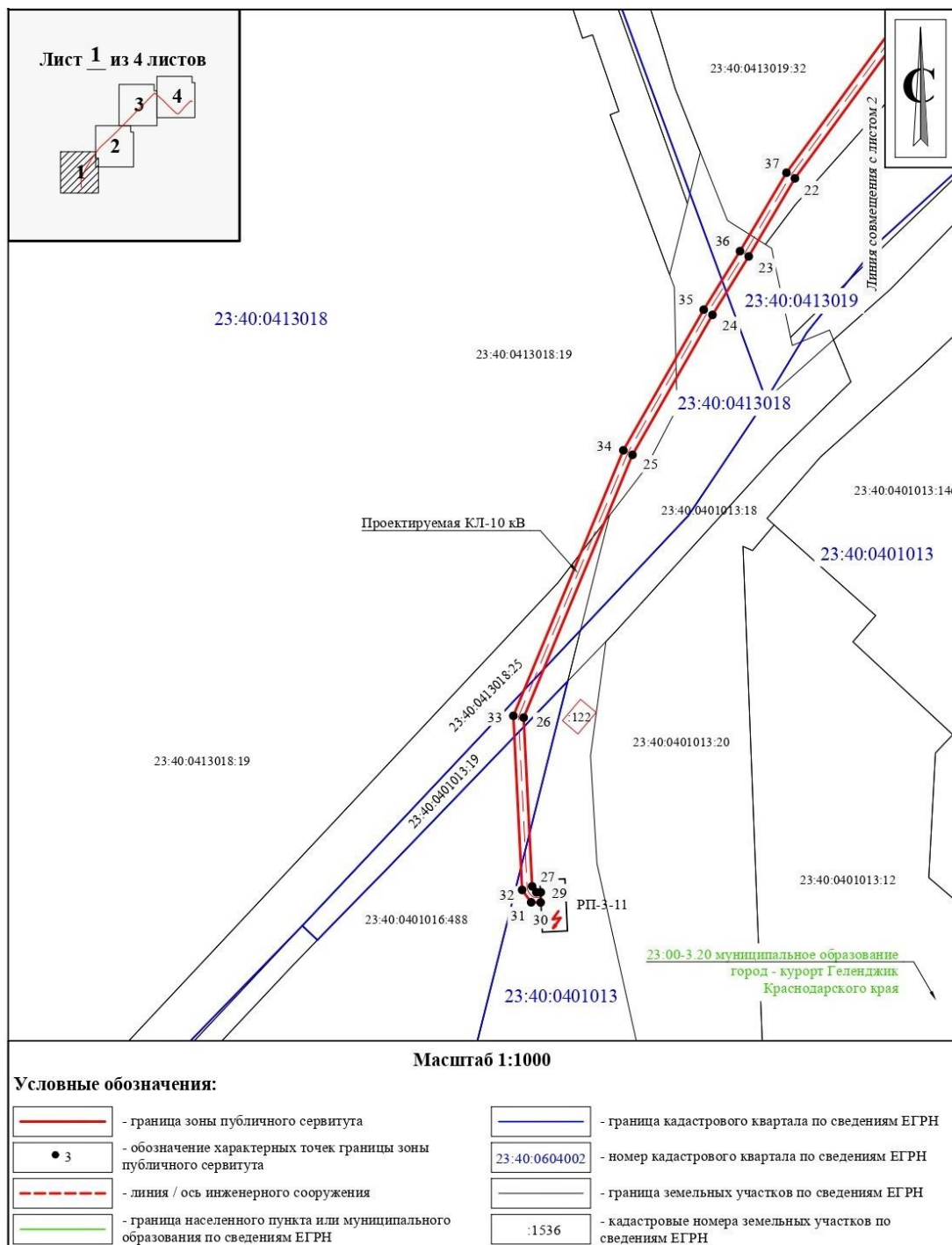
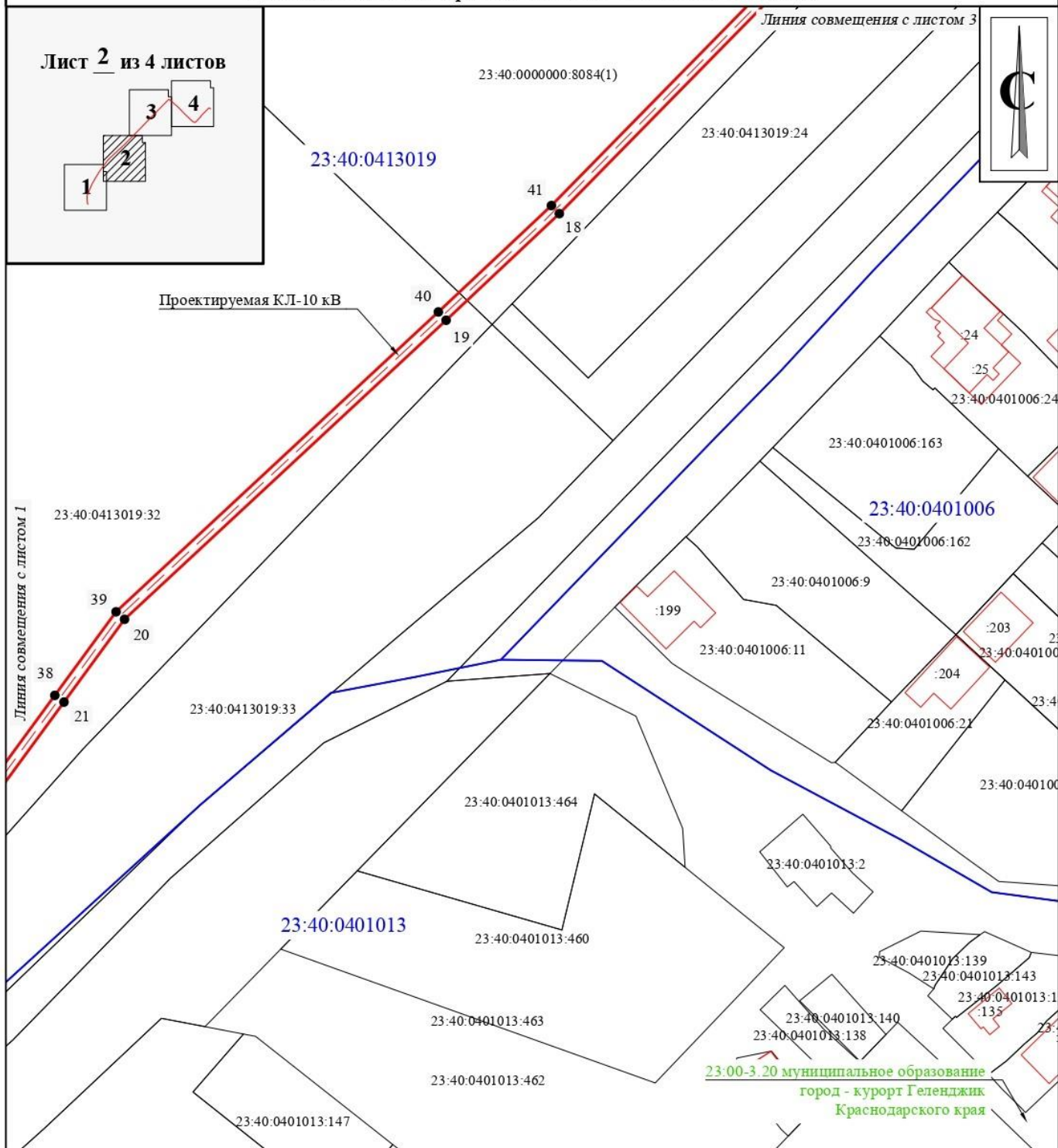
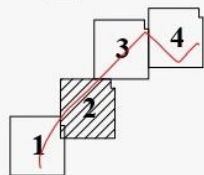


Схема расположения границ публичного сервитута

«Строительство трансформаторной подстанции, строительство ЛЭП-10 кВ, строительство ЛЭП-0,4 кВ
в соответствии с договором на ТП №4-34-24-2164 г. Геленджик»

Лист 2 из 4 листов



Масштаб 1:1000

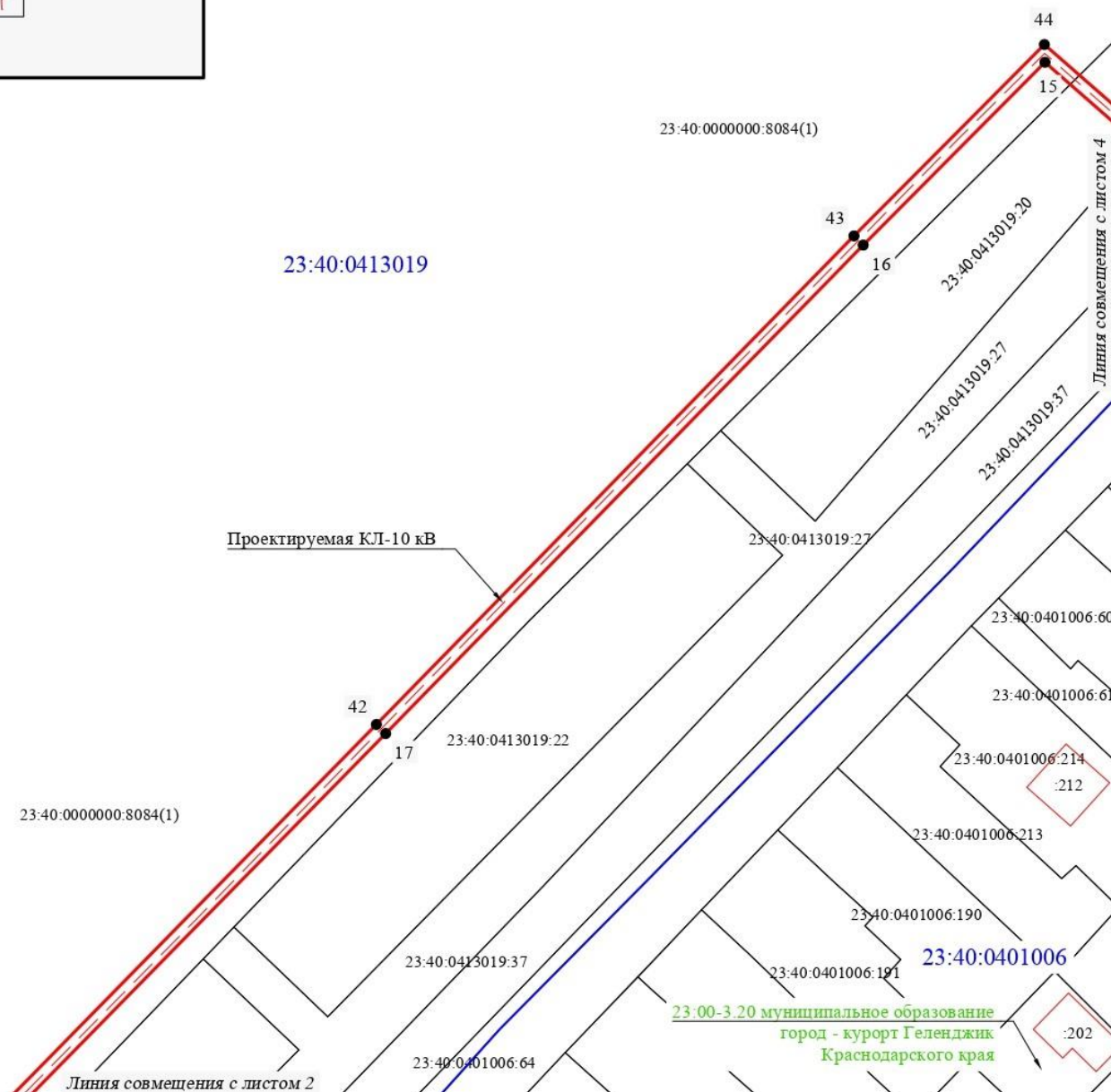
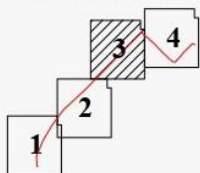
Условные обозначения:

	- граница зоны публичного сервитута		- граница кадастрового квартала по сведениям ЕГРН
	- обозначение характерных точек границы зоны публичного сервитута		- номер кадастрового квартала по сведениям ЕГРН
	- линия / ось инженерного сооружения		- граница земельных участков по сведениям ЕГРН
	- граница населенного пункта или муниципального образования по сведениям ЕГРН		- кадастровые номера земельных участков по сведениям ЕГРН

Схема расположения границ публичного сервитута

«Строительство трансформаторной подстанции, строительство ЛЭП-10 кВ, строительство ЛЭП-0,4 кВ
в соответствии с договором на ТП №4-34-24-2164 г. Геленджик»

Лист 3 из 4 листов



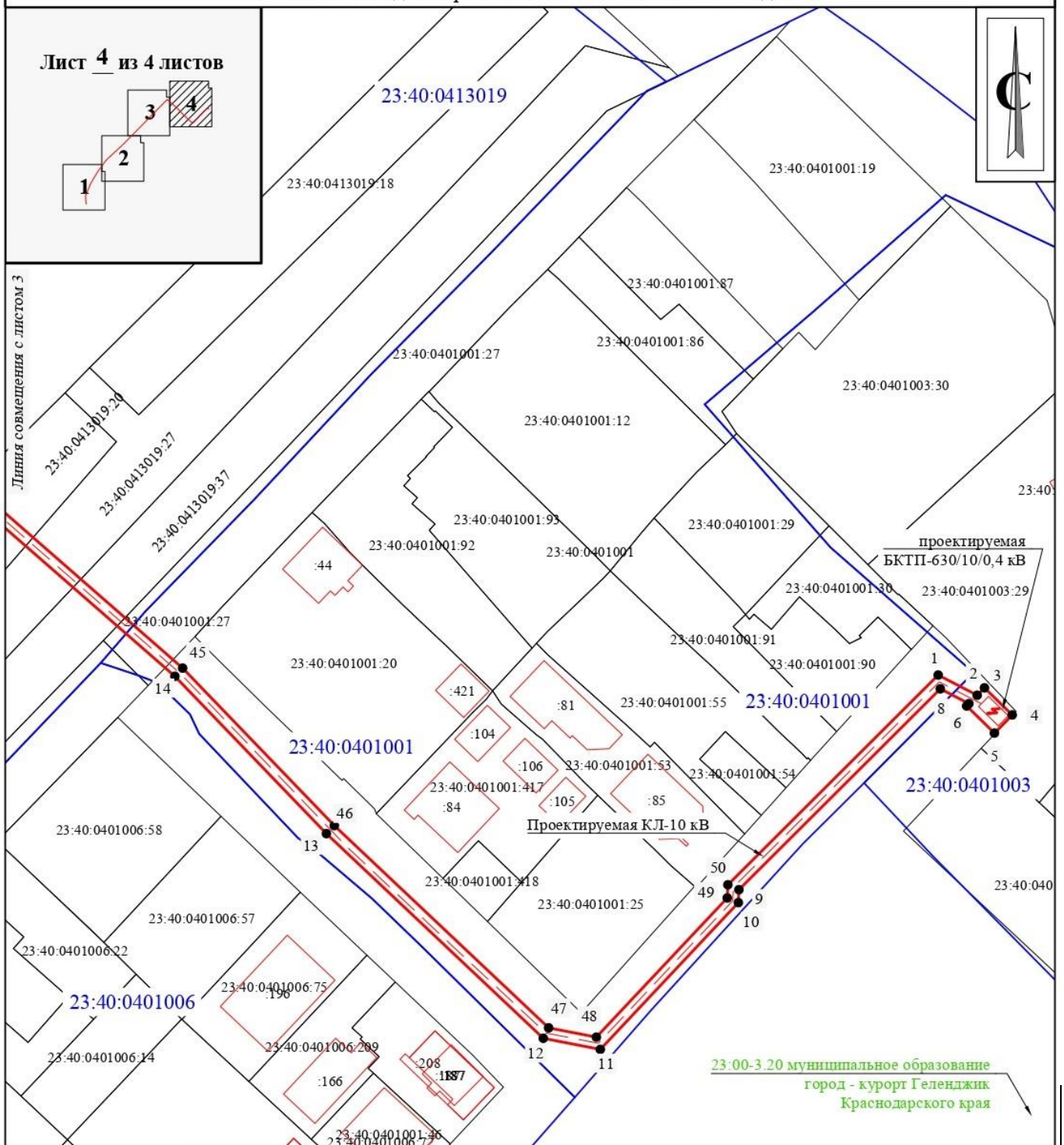

Масштаб 1:1000

Условные обозначения:









	- граница зоны публичного сервитута
	- обозначение характерных точек границы зоны публичного сервитута
	- линия / ось инженерного сооружения
	- граница населенного пункта или муниципального образования по сведениям ЕГРН

	- граница кадастрового квартала по сведениям ЕГРН
	- номер кадастрового квартала по сведениям ЕГРН
	- граница земельных участков по сведениям ЕГРН
	- кадастровые номера земельных участков по сведениям ЕГРН

«Строительство трансформаторной подстанции, строительство ЛЭП-10 кВ, строительство ЛЭП-0,4 кВ
в соответствии с договором на ТП №4-34-24-2164 г. Геленджик»



Условные обозначения:

	- граница зоны публичного сервитута		- граница кадастрового квартала по сведениям ЕГРН
	- обозначение характерных точек границы зоны публичного сервитута		- номер кадастрового квартала по сведениям ЕГРН
	- линия / ось инженерного сооружения		- граница земельных участков по сведениям ЕГРН
	- граница населенного пункта или муниципального образования по сведениям ЕГРН		- кадастровые номера земельных участков по сведениям ЕГРН

3	Иные характеристики объекта	<p>Публичный сервитут устанавливается в целях размещения объекта «Строительство трансформаторной подстанции, строительство ЛЭП-10 кВ, строительство ЛЭП-0,4 кВ в соответствии с договором на ТП №4-34-24-2164 г. Геленджик»</p> <p>Срок публичного сервитута: 10 лет.</p> <p>Обладатель публичного сервитута: Акционерное общество «Электросети Кубани» (АО «Электросети Кубани»); ИНН 2308139496, ОГРН 1072308013821, почтовый адрес: Российская Федерация, 350033, Краснодарский край, г. Краснодар, переулок Переправный, дом 13, офис 103А.</p>
---	-----------------------------	---

Раздел 2

Сведения о местоположении границ объекта					
1. Система координат <u>МСК-23, зона 1</u>					
2. Сведения о характерных точках границ объекта					
Обозначение характерных точек границ	Координаты, м		Метод определения координат характерной точки	Средняя квадратическая погрешность положения характерной точки (M _t), м	Описание обозначения точки на местности (при наличии)
	X	Y			
1	2	3	4	5	6
1	427927.63	1303222.51	Аналитический метод	0.20	—
2	427924.04	1303229.44	Аналитический метод	0.20	—
3	427925.36	1303230.73	Аналитический метод	0.20	—
4	427920.54	1303235.66	Аналитический метод	0.20	—
5	427917.31	1303232.5	Аналитический метод	0.20	—
6	427922.13	1303227.57	Аналитический метод	0.20	—
7	427922.55	1303227.97	Аналитический метод	0.20	—
8	427925.18	1303222.89	Аналитический метод	0.20	—
9	427889.47	1303187.12	Аналитический метод	0.20	—
10	427887.17	1303187.02	Аналитический метод	0.20	—
11	427861.07	1303162.5	Аналитический метод	0.20	—
12	427863.05	1303152.37	Аналитический метод	0.20	—
13	427899.44	1303113.85	Аналитический метод	0.20	—
14	427927.41	1303086.94	Аналитический метод	0.20	—
15	427963.51	1303045.65	Аналитический метод	0.20	—
16	427935.32	1303017.61	Аналитический метод	0.20	—
17	427859.99	1302943.94	Аналитический метод	0.20	—
18	427767.33	1302852.94	Аналитический метод	0.20	—
19	427748.47	1302832.89	Аналитический метод	0.20	—
20	427695.57	1302775.95	Аналитический метод	0.20	—
21	427680.93	1302765.23	Аналитический метод	0.20	—
22	427642.85	1302737.3	Аналитический метод	0.20	—
23	427627.51	1302728.21	Аналитический метод	0.20	—
24	427616.02	1302721.08	Аналитический метод	0.20	—
25	427588.53	1302705.35	Аналитический метод	0.20	—
26	427536.9	1302683.95	Аналитический метод	0.20	—
27	427503.74	1302685.62	Аналитический метод	0.20	—
28	427502.59	1302686.45	Аналитический метод	0.20	—
29	427502.58	1302687.32	Аналитический метод	0.20	—
30	427500.58	1302687.29	Аналитический метод	0.20	—
31	427500.61	1302685.43	Аналитический метод	0.20	—
32	427503.04	1302683.65	Аналитический метод	0.20	—
33	427537.25	1302681.93	Аналитический метод	0.20	—
34	427589.41	1302703.55	Аналитический метод	0.20	—
35	427617.04	1302719.36	Аналитический метод	0.20	—
36	427628.55	1302726.5	Аналитический метод	0.20	—
37	427643.95	1302735.63	Аналитический метод	0.20	—

1	2	3	4	5	6
38	427682.12	1302763.61	Аналитический метод	0.20	—
39	427696.9	1302774.45	Аналитический метод	0.20	—
40	427749.94	1302831.52	Аналитический метод	0.20	—
41	427768.76	1302851.54	Аналитический метод	0.20	—
42	427861.39	1302942.51	Аналитический метод	0.20	—
43	427936.73	1303016.18	Аналитический метод	0.20	—
44	427966.25	1303045.56	Аналитический метод	0.20	—
45	427928.86	1303088.32	Аналитический метод	0.20	—
46	427900.86	1303115.26	Аналитический метод	0.20	—
47	427864.9	1303153.32	Аналитический метод	0.20	—
48	427863.25	1303161.8	Аналитический метод	0.20	—
49	427888	1303185.05	Аналитический метод	0.20	—
50	427890.34	1303185.16	Аналитический метод	0.20	—
1	427927.63	1303222.51	Аналитический метод	0.20	—
3. Сведения о характерных точках части (частей) границы объекта					
Обозначение характерных точек части границы	Координаты, м		Метод определения координат характерной точки	Средняя квадратическая погрешность положения характерной точки (M _t), м	Описание обозначения точки на местности (при наличии)
	X	Y			
—	—	—	—	—	—

Д.А. Бессонов, исполняющий обязанности начальника
управления архитектуры и градостроительства
администрации муниципального образования
город-курорт Геленджик – главного архитектора



АДМИНИСТРАЦИЯ МУНИЦИПАЛЬНОГО ОБРАЗОВАНИЯ ГОРОД-КУРОРТ ГЕЛЕНДЖИК

ПОСТАНОВЛЕНИЕ

от 9 декабря 2025 года

№ 2612

г. Геленджик

О создании муниципального казенного учреждения «Проектная деятельность» муниципального образования городской округ город-курорт Геленджик Краснодарского края

На основании представления управления экономики муниципального образования город-курорт Геленджик от 29 сентября 2025 года №16625/15-53-02, в целях обеспечения реализации полномочий органов местного самоуправления муниципального образования город-курорт

Геленджик по вопросам местного значения в сфере развития предпринимательства и проектной деятельности, руководствуясь статьей 52 Гражданского кодекса Российской Федерации, Федеральным законом от 6 октября 2003 года №131-ФЗ «Об общих принципах организации местного самоуправления в Российской Федерации», Федеральным законом от 12 января 1996 года №7-ФЗ «О некоммерческих организациях» (в редакции Федерального закона от 31 июля 2025 года №313-ФЗ), Федеральным законом от 20 марта 2025 года №33-ФЗ «Об общих принципах организации местного самоуправления в единой системе публичной власти», Федеральным законом от 8 августа 2001 года №129-ФЗ «О государственной регистрации юридических лиц и индивидуальных предпринимателей» (в редакции Федерального закона от 28 декабря 2024 №529-ФЗ), постановлением главы администрации (губернатора) Краснодарского края от 12 марта 2018 года № 98 «Об организации проектной деятельности в исполнительных органах государственной власти Краснодарского края» (в редакции постановления Губернатора Краснодарского края от 9 октября 2024 года №681), постановлением администрации муниципального образования город-курорт Геленджик от 17 марта 2023 №452 «Об утверждении Порядка принятия решения о создании, реорганизации, ликвидации, проведения реорганизации, ликвидации, изменения типа муниципальных учреждений муниципального образования город-курорт Геленджик, а также утверждения уставов муниципальных учреждений муниципального образования город-курорт Геленджик и внесения в них изменений», статьями 8, 33, 43, 72 Устава муниципального образования городской округ город-курорт Геленджик Краснодарского края, п о с т а н о в л я ю:

1. Создать муниципальное казенное учреждение «Проектная деятельность» муниципального образования городской округ город-курорт Геленджик Краснодарского края (далее – Учреждение) путем его учреждения.

Полное наименование Учреждения: муниципальное казенное учреждение «Проектная деятельность» муниципального образования городской округ город-курорт Геленджик Краснодарского края.

Сокращенное наименование Учреждения: МКУ «Проектная деятельность».

2. Утвердить устав Учреждения (приложение 1).
3. Установить, что основной целью создания и деятельности Учреждения является обеспечение реализации предусмотренных законодательством Российской Федерации полномочий органов местного самоуправления в сфере развития предпринимательства и проектной деятельности.

4. Определить, что учредителем и собственником имущества Учреждения выступает муниципальное образование городской округ город-курорт Геленджик Краснодарского края.

5. Определить, что функции и полномочия учредителя Учреждения осуществляет администрация муниципального образования городской округ город-курорт Геленджик Краснодарского края.

6. Утвердить перечень мероприятий по созданию Учреждения (приложение 2).
7. Закрепить за Учреждением имущество (приложение 3).
8. Назначить руководителем Учреждения Никитину Оксану Витальевну.
9. Утвердить предельную штатную численность работников Учреждения (приложение 4).
10. Руководителю Учреждения (Никитина):
 - 10.1. Представить в орган, осуществляющий государственную регистрацию юридических лиц, документы, необходимые для государственной регистрации Учреждения, в течение трех рабочих дней со дня вступления настоящего постановления в силу.
 - 10.2. Представить в управление имущественных отношений администрации муниципального образования город-курорт Геленджик копии листа записи Единого государственного реестра юридических лиц и устава с отметкой о государственной регистрации в десятидневный срок со дня государственной регистрации Учреждения.
11. Администрации муниципального образования городской округ город-курорт Геленджик Краснодарского края (Богодистову):
 - 11.1. Согласовать штатное расписание Учреждения.
 - 11.2. Заключить с руководителем Учреждения трудовой договор.
 - 11.3. Осуществлять финансовое обеспечение деятельности Учреждения в пределах средств, предусмотренных на его содержание в бюджете муниципального образования городской округ город-курорт Геленджик Краснодарского края.
12. Управлению имущественных отношений администрации муниципального образования город-курорт Геленджик (Муцениекс) осуществить необходимые юридические действия по наделению Учреждения имуществом в установленном порядке.
13. Опубликовать настоящее постановление в печатном средстве массовой информации «Официальный вестник органов местного самоуправления муниципального образования город-курорт Геленджик».
14. Финансовому управлению администрации муниципального образования город-курорт Геленджик (Параскева) предусмотреть в бюджете муниципального образования городской округ город-курорт Геленджик Краснодарского края средства на создание и функционирование Учреждения.
15. Контроль за исполнением настоящего постановления возложить на первого заместителя главы муниципального образования город-курорт Геленджик Рыбалкину М.П.
16. Постановление вступает в силу со дня его подписания.

А.А. Богодистов, глава муниципального
образования город-курорт Геленджик

Приложение 1

УТВЕРЖДЕН
постановлением администрации
муниципального образования
город-курорт Геленджик
от 09.12.2025 № 2612

УСТАВ
муниципального казенного учреждения
«Проектная деятельность»
муниципального образования городской округ
город-курорт Геленджик Краснодарского края

Геленджик
2025

1. Общие положения

1.1. Муниципальное казенное учреждение «Проектная деятельность» муниципального образования городской округ город-курорт Геленджик Краснодарского края (далее – Учреждение) создано в соответствии с Гражданским кодексом Российской Федерации, Федеральным законом от 12 января 1996 года №7-ФЗ «О некоммерческих организациях», постановлением администрации муниципального образования город-курорт Геленджик от 17 марта 2023 года №452 «Об утверждении Порядка принятия решения о создании, реорганизации, ликвидации, проведения реорганизации, ликвидации, изменения типа муниципальных учреждений муниципального образования город-курорт Геленджик, а также утверждения уставов муниципальных учреждений муниципального образования город-курорт Геленджик и внесения в них изменений».

Учреждение является некоммерческой организацией в организационно-правовой форме муниципального учреждения.

Тип Учреждения: казенное учреждение.

1.2. Официальное наименование Учреждения:
полное наименование – муниципальное казенное учреждение «Проектная деятельность» муниципального образования городской округ город-курорт Геленджик Краснодарского края;
сокращенное наименование – МКУ «Проектная деятельность».

1.3. Место нахождения Учреждения: Российская Федерация, Краснодарский край, г. Геленджик с. Дивноморское, ул. Горная, д. 35б, нежилые помещения №83, 88, 89, 90, кадастровый № 23:40:0507042:2067.

1.4. Почтовый адрес Учреждения: 353475, Российская Федерация, Краснодарский край, г. Геленджик, с. Дивноморское, ул. Горная, д. 35б, нежилые помещения №83, 88, 89, 90.

1.5. Учредителем и собственником имущества Учреждения является муниципальное образование городской округ город-курорт Геленджик Краснодарского края.

Органом, осуществляющим функции и полномочия учредителя и собственника в отношении Учреждения, является администрация муниципального образования городской округ город-курорт Геленджик Краснодарского края (далее – Учредитель), расположенная по адресу: 353460, Российская Федерация, Краснодарский край, г. Геленджик, ул. Революционная, д. 1.

1.6. Учреждение является юридическим лицом, может от своего имени приобретать, осуществлять и нести гражданские обязанности, гражданские права, соответствующие предмету и целям его деятельности, предусмотренным настоящим уставом, выступает в качестве истца и ответчик в судах в соответствии с законодательством Российской Федерации.

Учреждение имеет самостоятельный баланс, печать установленного образца, штамп, бланки со своим наименованием.

Учреждение осуществляет операции с бюджетными средствами через

лицевые счета, открытые ему в соответствии с Бюджетным кодексом Российской Федерации.

1.7. Учреждение отвечает по своим обязательствам находящимися в его распоряжении денежными средствами.

При недостаточности денежных средств субсидиарную ответственность по обязательствам Учреждения несет собственник его имущества.

1.8. Полномочия главного распорядителя бюджетных средств, установленные Бюджетным кодексом Российской Федерации, в отношении Учреждения осуществляет администрация муниципального образования городской округ город-курорт Геленджик Краснодарского края.

1.9. Учреждение не имеет филиалов, представительств.

1.10. Учреждение не вправе выступать учредителем (участником) юридических лиц.

1.11. Учреждение в своей деятельности руководствуется Конституцией Российской Федерации, законодательством Российской Федерации, законодательством Краснодарского края, правовыми актами органов местного самоуправления муниципального образования городской округ город-курорт Геленджик Краснодарского края, настоящим уставом, решениями Учредителя.

1.12. Учреждение взаимодействует с другими организациями и гражданами во всех сферах своей деятельности в порядке, предусмотренном законодательством Российской Федерации.

2. Цели, предмет и виды деятельности Учреждения

2.1. Основной целью деятельности Учреждения является обеспечение реализации предусмотренных законодательством Российской Федерации полномочий органов местного самоуправления в сфере развития предпринимательства и проектной деятельности.

2.2. Предметом деятельности Учреждения является:

- информационно-коммуникационное и организационно-методическое сопровождение проектной деятельности на территории муниципального образования городской округ город-курорт Геленджик Краснодарского края;

- реализация мероприятий по формированию благоприятных условий для развития для малого и среднего предпринимательства на территории муниципального образования городской округ город-курорт Геленджик Краснодарского края.

2.3. Для достижения основной цели Учреждение осуществляет следующие функции:

2.3.1. Обеспечение коммуникационного и информационного сопровождения реализации национальных, региональных и муниципальных проектов на территории муниципального образования городской округ город-курорт Геленджик Краснодарского края.

2.3.2. Осуществление информационного взаимодействия участников проектной деятельности регионального и муниципального уровней в муниципальном образовании городской округ город-курорт Геленджик Краснодарского края.

2.3.3. Мониторинг возможностей участия муниципалитета в национальных и региональных проектах и государственных программах.

2.3.4. Участие во внедрении механизмов проектного управления в администрации муниципального образования городской округ город-курорт Геленджик Краснодарского края.

2.3.5. Содействие развитию профессиональных компетенций участников проектной деятельности.

2.3.6. Формирование системы мотивации и проведение оценки компетенций участников проектной деятельности.

2.3.7. Организация работы с субъектами малого и среднего предпринимательства в рамках реализации национальной цели повышения производительности труда.

2.3.8. Содействие формированию благоприятной социально-психологической среды для малого и среднего предпринимательства на территории муниципального образования городской округ город-курорт Геленджик Краснодарского края.

2.3.9. Анализ состояния малого и среднего предпринимательства на территории муниципального образования городской округ город-курорт Геленджик Краснодарского края.

2.3.10. Координация в пределах своей компетенции деятельности некоммерческих организаций, выражающих интересы субъектов малого и среднего предпринимательства.

2.3.11. Содействие формированию инфраструктуры поддержки субъектов малого и среднего предпринимательства.

2.3.12. Обеспечение информирования и доступа субъектов малого и среднего предпринимательства к действующим мерам государственной и муниципальной поддержки.

2.3.13. Организация выставок, конференций, семинаров и иных мероприятий, способствующих развитию предпринимательства на территории муниципального образования городской округ город-курорт Геленджик Краснодарского края.

2.3.14. Осуществление деятельности по созданию и использованию баз данных и информационных ресурсов в сфере предпринимательства.

2.3.15. Информационная и организационная поддержка конкурсов для субъектов малого и среднего предпринимательства на территории муниципального образования городской округ город-курорт Геленджик Краснодарского края.

2.4. Учреждение может осуществлять приносящую доход деятельность лишь постольку, поскольку это служит достижению целей, для которых оно создано.

2.5. Доходы, полученные от указанной в пункте 2.4 деятельности, поступают в бюджет муниципального образования городской округ город-курорт Геленджик Краснодарского края.

2.6. Учреждение может заниматься следующими видами приносящей доход деятельности, не противоречащими законодательству Российской Федерации:

2.6.1. Оказание консультационных услуг гражданам и юридическим лицам по вопросам предпринимательской деятельности.

2.6.2. Оказание методической помощи и информационно-аналитического содействия субъектам малого и среднего предпринимательства в разработке бизнес-планов.

2.6.3. Организация мероприятий по подготовке, переподготовке и повышению квалификации кадров для субъектов предпринимательской деятельности.

2.6.4. Организация и проведение выставок, конференций, семинаров, форумов и иных мероприятий.

2.7. Порядок определения платы и (или) размер платы за оказание платных услуг и (или) выполнение платных работ при осуществлении Учреждением приносящей доход деятельности устанавливается Учредителем.

2.8. Право Учреждения осуществлять деятельность, на которую в соответствии с законодательством Российской Федерации требуется лицензия, возникает у Учреждения с момента ее получения или в указанный в ней срок и прекращается по истечении срока ее действия, если иное не установлено законодательством.

3. Финансово-хозяйственная деятельность Учреждения

3.1. Учреждение осуществляет финансово-хозяйственную деятельность в соответствии с законодательством Российской Федерации.

3.2. Финансовое обеспечение деятельности Учреждения осуществляется за счет средств бюджета муниципального образования городской округ город-курорт Геленджик Краснодарского края на основании бюджетной сметы.

3.3. Учредитель в порядке, установленном законодательством Российской Федерации, закрепляет за Учреждением в целях обеспечения его деятельности, предусмотренной Уставом, здания, сооружения, оборудование, а также другое необходимое имущество.

3.4. Имущество закрепляется за Учреждением на праве оперативного управления в соответствии с Гражданским кодексом Российской Федерации.

3.5. Учреждение не вправе отчуждать либо иным способом распоряжаться имуществом без согласия собственника имущества Учреждения.

3.6. Прекращение права оперативного управления на закрепленное за Учреждением имущество осуществляется по основаниям и в порядке, предусмотренным законодательством Российской Федерации.

3.7. При осуществлении оперативного управления имуществом, закрепленным за Учреждением, Учреждение обязано:

- обеспечивать сохранность и эффективное использование имущества по целевому назначению;

- не допускать ухудшения технического состояния имущества, не связанного с нормативным износом;

- осуществлять капитальный и текущий ремонты недвижимого имущества.

3.8 Имущество, приобретенное Учреждением по договору или иным основаниям, поступает в оперативное управление Учреждения в порядке, установленном гражданским законодательством Российской Федерации.

3.9. Источниками формирования имущества и финансового обеспечения Учреждения являются:

- движимое и недвижимое имущество, закрепленное за Учреждением на праве оперативного управления;

- средства, поступающие из бюджета муниципального образования городской округ город-курорт Геленджик Краснодарского края в соответствии с бюджетной сметой;

- добровольные имущественные взносы и пожертвования юридических и физических лиц;

- иные поступления в соответствии с законодательством Российской Федерации.

3.10. Учреждение обеспечивает содержание имущества, закрепленного за ним на праве оперативного управления, в соответствии с бюджетной сметой.

3.11. Контроль за использованием по назначению, сохранностью имущества, закрепленного за Учреждением на праве оперативного управления, осуществляет Учредитель в лице управления имущественных отношений администрации муниципального образования город-курорт Геленджик.

3.12. Заключение и оплата Учреждением муниципальных контрактов, иных договоров (соглашений), подлежащих исполнению за счет бюджетных средств, производятся от имени муниципального образования городской округ город-курорт Геленджик Краснодарского края в пределах доведенных Учреждению лимитов бюджетных обязательств, если иное не установлено Бюджетным кодексом Российской Федерации, и с учетом принятых и неисполненных обязательств.

Учреждение ведет бухгалтерский учет и статистическую отчетность в порядке, установленном законодательством Российской Федерации.

3.13. Учреждение представляет информацию о своей деятельности Учредителю, органам государственной статистики, налоговым органам и иным органам в соответствии с законодательством Российской Федерации и Уставом.

3.14. Контроль за деятельностью Учреждения осуществляется в порядке, установленном Учредителем.

3.15. Учреждение обязано ежегодно размещать в информационно-телекоммуникационной сети «Интернет» или представлять средства массовой информации для опубликования отчет о своей деятельности в объеме сведений, предусмотренных Федеральным законом от 12 января 1996 года №7-ФЗ «О некоммерческих организациях».

Порядок и сроки размещения указанного отчета определены уполномоченным федеральным органом исполнительной власти.

В целях обеспечения открытости и доступности информации о деятельности Учреждения на официальном сайте для размещения информации о государственных и муниципальных учреждениях в информационно-телекоммуникационной сети «Интернет» размещаются документы, предусмотренные пунктом 3.3 статьи 32 Федеральным законом от 12 января 1996 года №7-ФЗ «О некоммерческих организациях».

3.16. Учреждение не вправе выступать учредителем (участником) юридических лиц.

3.17. Учреждение не имеет права предоставлять и получать кредиты (займы), приобретать ценные бумаги.

3.18. Проверка деятельности Учреждения осуществляется Учредителем, иными уполномоченными им органами в соответствии с установленной компетенцией, а также налоговыми органами, органами муниципального финансового контроля муниципального образования городской округ город-курорт Геленджик Краснодарского края и другими государственными органами, в пределах установленной компетенции.

4. Органы управления Учреждением

4.1. Управление Учреждением осуществляется в соответствии с законодательством Российской Федерации и Краснодарского края, уставом.

Организационная структура Учреждения определяется штатным расписанием Учреждения.

4.2. К исключительной компетенции Учредителя в области управления Учреждением относятся:

- выполнение функций и полномочий Учредителя Учреждения при его создании, реорганизации, изменении типа и ликвидации;
- утверждение устава Учреждения, внесение в него изменений и дополнений, принятие устава Учреждения в новой редакции;
- определение приоритетных направлений деятельности Учреждения, принципов формирования и использования имущества Учреждения;
- утверждение перечня особо ценного имущества Учреждения;
- принятие решения о реорганизации, изменении типа, ликвидации Учреждения, назначение ликвидационной комиссии, утверждение промежуточного ликвидационного и ликвидационного балансов;
- назначение руководителя Учреждения и освобождение его от должности согласно трудовому законодательству Российской Федерации;
- осуществление полномочий собственника имущества, закрепляемого за Учреждением;
- осуществление иных полномочий, предусмотренных законодательством Российской Федерации, в соответствии с правовыми актами органов местного самоуправления муниципального образования городской округ город-курорт Геленджик Краснодарского края.

4.3. Единоличным исполнительным органом Учреждения является руководитель, который осуществляет текущее руководство деятельностью Учреждения. Руководитель Учреждения назначается Учредителем. С руководителем Учреждения Учредителем заключается трудовой договор.

Кандидаты на должность руководителя должны иметь высшее образование и соответствовать квалификационным требованиям, указанным в квалификационных справочниках, по соответствующим должностям и (или) профессиональным стандартам.

Права и обязанности руководителя Учреждения, а также основания для прекращения трудовых отношений с ним определяются трудовым договором, заключенным на неопределенный срок в соответствии с трудовым законодательством Российской Федерации.

4.4. Руководитель Учреждения осуществляет руководство текущей деятельностью Учреждения в соответствии с законодательством Российской Федерации и следующие полномочия:

- обеспечивать постоянную работу над повышением качества предоставляемых Учреждением муниципальных услуг, выполняемых работ;
- осуществлять бухгалтерский учет результатов финансово-хозяйственной деятельности, вести статистическую отчетность;
- обеспечивать исполнение договорных обязательств по выполнению работ, оказанию услуг;
- обеспечивать составление и утверждение отчета о результатах деятельности Учреждения и об использовании закрепленного за ним муниципального имущества в соответствии с порядком, определенным Учредителем и в соответствии с общими требованиями, установленными федеральным органом исполнительной власти, осуществляющим функции по выработке государственной политики и нормативно-правовому регулированию в сфере бюджетной, налоговой, страховой, валютной, банковской деятельности;
- обеспечивать целевое и рациональное использование бюджетных средств и соблюдение Учреждением финансовой дисциплины в соответствии с законодательством;
- подписывать финансовые документы;
- не допускать возникновения просроченной кредиторской задолженности Учреждения;
- обеспечивать сохранность, рациональное использование муниципального имущества, закрепленного за Учреждением;
- обеспечивать открытость и доступность информации об Учреждении, его деятельности и закрепленном за ним имуществе в соответствии с требованиями федеральных законов;
- обеспечивать соблюдение Правил внутреннего трудового распорядка, трудовой дисциплины работниками Учреждения;
- обеспечивать соблюдение требований по охране и безопасности труда, принимать необходимые меры по соблюдению в Учреждении правил техники безопасности и требований федеральных законов по защите жизни и здоровья работников Учреждения;

- проходить аттестацию в порядке, установленном законодательством;
- обеспечивать наличие мобилизационных мощностей и выполнение требований по гражданской обороне;
- выполнять иные обязанности, установленные законодательством, а также решениями Учредителя.

Руководитель Учреждения вправе:

- издавать приказы и отдавать распоряжения, обязательные для исполнения работниками Учреждения;
- осуществлять подбор и расстановку кадров, производить их назначение и увольнение в установленном порядке;
- поощрять и налагать взыскания на работников Учреждения;
- в пределах своей компетенции решать вопросы финансового и материально-технического обеспечения деятельности Учреждения;
- представлять Учреждение в государственных, муниципальных, общественных и иных органах, учреждениях, иных организациях;
- принимать участие в совещаниях, конференциях и иных мероприятиях, на которых рассматриваются вопросы, связанные с деятельностью Учреждения;
- вносить на рассмотрение и обсуждение Учредителю предложения по совершенствованию деятельности Учреждения;
- запрашивать, получать и пользоваться информационными материалами и нормативно-правовыми документами, необходимыми для исполнения своих должностных обязанностей;
- повышать в установленном порядке свою квалификацию.

Руководитель несет ответственность за жизнь и здоровье работников Учреждения во время исполнения ими трудовых обязанностей, уровень квалификации работников Учреждения, достоверность бухгалтерского учета и статистической отчетности, целевое использование бюджетных средств, несет ответственность перед Учредителем за результаты своей деятельности в соответствии с функциональными обязанностями, предусмотренными квалификационными требованиями, трудовым договором и Уставом, иные действия, предусмотренные законодательством.

4.5. Права трудового коллектива Учреждения определяются в соответствии с трудовым законодательством Российской Федерации.

4.6. Для работников Учреждения работодателем является данное Учреждение. Отношения работника с Учреждением регулируются трудовым законодательством Российской Федерации и заключенным в соответствии с ним трудовым договором.

5. Организация деятельности Учреждения

5.1. При реализации своих функций Учреждение имеет право заключать договоры с физическими и юридическими лицами в соответствии с законодательством Российской Федерации, целями, предметом и видами деятельности Учреждения.

5.2. При реализации своих функций Учреждение обязано:

- обеспечивать реализацию целей, предмета и видов деятельности, предусмотренных уставом, в соответствии с законодательством Российской Федерации;

- обеспечивать результативность, целевой характер использования предусмотренных ему бюджетных ассигнований;

- обеспечивать безопасные условия труда;

- обеспечивать получение дополнительного профессионального образования работниками Учреждения.

5.3. Учреждение вправе осуществлять иные права и нести иные обязанности в соответствии с законодательством Российской Федерации и уставом.

5.4. Учреждение несет ответственность за:

- соблюдение договорных, расчетных и налоговых обязательств;

- соблюдение правил охраны труда, санитарно-гигиенических норм и правил;

- сохранность документов и закрепленного за ним на праве оперативного управления имущества;

- достоверность бухгалтерского учета и статистической отчетности;

- целевое использование бюджетных средств;

- обеспечение защиты персональных данных, полученных в процессе осуществления своей деятельности, за исключением случаев, установленных законодательством.

Учреждение несет иную, установленную законодательством Российской Федерации, ответственность.

6. Локальные акты Учреждения

6.1. В Учреждении принимаются локальные акты, содержащие нормы, регулирующие деятельность, осуществляемую Учреждением в пределах своей компетенции и в соответствии с законодательством Российской Федерации:

- правила внутреннего трудового распорядка;

- положение об оплате труда работников Учреждения;

- приказы руководителя Учреждения;

- коллективный договор;

- должностные инструкции;

- штатное расписание;

- иные локальные акты, принятые в соответствии с Уставом и законодательством Российской Федерации.

6.2. Локальные акты принимаются руководителем Учреждения в соответствии с установленной компетенцией.

Локальные акты руководителя Учреждения издаются в форме приказов, которыми могут утверждаться положения, правила, порядки, инструкции, регламенты и иные документы.

6.3. Локальные акты Учреждения, ухудшающие положение работников Учреждения по сравнению с установленным трудовым законодательством

положением либо принятые с нарушением установленного порядка, не применяются и подлежат отмене Учреждением.

7. Реорганизация и ликвидация Учреждения

7.1. Ликвидация и реорганизация Учреждения осуществляется в порядке, предусмотренном Гражданским кодексом Российской Федерации, Федеральным законом от 12 января 1996 года №7-ФЗ «О некоммерческих организациях» и другими федеральными законами.

7.2. Учреждение может быть ликвидировано по решению Учредителя или по решению суда.

7.3. Принятие решения о реорганизации, ликвидации и проведение реорганизации, ликвидации Учреждения осуществляются в порядке, установленном администрацией муниципального образования городской округ город-курорт Геленджик Краснодарского края.

7.4. Имущество Учреждения, оставшееся после удовлетворения требований кредиторов, передается ликвидационной комиссией Учредителю. Распоряжение указанным имуществом осуществляется Учредителем в установленном законодательством порядке.

7.5. При ликвидации Учреждения документы по личному составу, а также архивные документы, сроки временного хранения которых не истекли, иные установленные документы в упорядоченном состоянии передаются на хранение в архивный отдел администрации муниципального образования городской округ город-курорт Геленджик Краснодарского края.

8. Государственная регистрация изменений в учредительные документы Учреждения

8.1. Учредительным документом Учреждения является устав.

8.2. Изменения в Устав вносятся в порядке, установленном Учредителем.

8.3. Государственная регистрация изменений, внесенных в учредительный документ Учреждения, проводится в порядке, установленном Федеральным законом от 8 августа 2001 года №129-ФЗ «О государственной регистрации юридических лиц и индивидуальных предпринимателей».

А.Г. Муцениекс, начальник управления
имущественных отношений администрации
муниципального образования
город-курорт Геленджик

Приложение 2

УТВЕРЖДЕН

к постановлению администрации
муниципального образования
город-курорт Геленджик
от 09.12.2025 № 2612

ПЕРЕЧЕНЬ

мероприятий по созданию муниципального казенного учреждения
«Проектная деятельность»
муниципального образования городской округ
город-курорт Геленджик Краснодарского края

№ п/п	Наименование мероприятия	Срок проведения мероприятия	Исполнитель
1	2	3	4
1	Обращение в Межрайонную ИФНС России №16 по Краснодарскому краю в целях государственной регистрации муниципального казенного учреждения «Проектная деятельность» муниципального образования городской округ город-курорт Геленджик Краснодарского края (далее - Учреждение) в установленном порядке	в течение трех рабочих дней со дня вступления в силу настоящего постановления	руководитель Учреждения Никитина Оксана Витальевна
2	Заключение с руководителем Учреждения трудового договора	в течение трех рабочих дней со дня государственной регистрации Учреждения	глава муниципального образования город-курорт Геленджик
3	Изготовление печати Учреждения	в течение семи дней со дня государственной регистрации Учреждения	руководитель Учреждения Никитина Оксана Витальевна

1	2	3	4
4	Открытие лицевых счетов Учреждения в соответствии с законодательством Российской Федерации	В течение пятнадцати дней со дня государственной регистрации Учреждения	руководитель Учреждения Никитина Оксана Витальевна

А.Г. Муцениекс, начальник управления
имущественных отношений администрации
муниципального образования
город-курорт Геленджик

Приложение 3
к постановлению администрации
муниципального образования
город-курорт Геленджик
от 09.12.2025 № 2612

ПЕРЕЧЕНЬ ИМУЩЕСТВА,
закрепляемого за муниципальным казенным
учреждением «Проектная деятельность»
муниципального образования городской округ
город-курорт Геленджик Краснодарского края

Нежилые помещения, расположенные по адресу: Российская Федерация, Краснодарский край, г. Геленджик, с. Дивноморское, ул. Горная, д. 35б, нежилые помещения №83, 88, 89, 90, кадастровый № 23:40:0507042:2067.

А.Г. Муцениекс, начальник управления
имущественных отношений администрации
муниципального образования
город-курорт Геленджик

Приложение 4
к постановлению администрации
муниципального образования
город-курорт Геленджик
от 09.12.2025 № 2612

ПРЕДЕЛЬНАЯ ШТАТНАЯ ЧИСЛЕННОСТЬ
работников муниципального казенного
учреждения «Проектная деятельность»
муниципального образования городской округ
город-курорт Геленджик Краснодарского края

Пределная штатная численность работников муниципального казенного учреждения «Проектная деятельность» муниципального образования городской округ город-курорт Геленджик Краснодарского края 6 человек:

- руководитель;
- заместитель руководителя;
- главный специалист;
- главный специалист;
- главный специалист;
- ведущий специалист.

А.Г. Муцениекс, начальник управления
имущественных отношений администрации
муниципального образования
город-курорт Геленджик



**АДМИНИСТРАЦИЯ МУНИЦИПАЛЬНОГО ОБРАЗОВАНИЯ
ГОРОД-КУРОРТ ГЕЛЕНДЖИК**

ПОСТАНОВЛЕНИЕ

от 9 декабря 2025 года

№ 2614

г. Геленджик

**Об утверждении Порядка возмещения расходов на
погребение, изготовление и установку надгробия в
случае смерти лица, удостоенного звания
«Почетный гражданин муниципального
образования город-курорт Геленджик»**

В целях реализации прав лиц, удостоенных звания «Почетный гражданин муниципального образования город-курорт Геленджик», предусмотренных решением XII сессии Геленджикского городского Совета депутатов трудящихся 13 созыва от 18 апреля 1973 года «Утверждение Положения о звании «Почетный гражданин города Геленджика» (в редакции решения Думы муниципального образования город-курорт Геленджик от 12 сентября 2025 года №264), руководствуясь Федеральным законом от 6 октября 2003 года №131-ФЗ «Об общих принципах организации местного самоуправления в Российской Федерации», Федеральным законом от 20 марта 2010 года №33-ФЗ «Об общих принципах организации местного самоуправления в единой системе публичной власти», статьями 72, 79, 80 Устава муниципального образования городской округ город-курорт Геленджик Краснодарского края, **п о с т а н о в л я ю:**

1. Утвердить Порядок возмещения расходов на погребение, изготовление и установку надгробия в случае смерти лица, удостоенного звания «Почетный гражданин муниципального образования город-курорт Геленджик» (прилагается).

2. Опубликовать настоящее постановление в печатном средстве массовой информации «Официальный вестник органов местного самоуправления муниципального образования город-курорт Геленджик» и разместить на официальном сайте администрации муниципального образования город-курорт Геленджик в информационно-телекоммуникационной сети «Интернет» (admigel.ru).

3. Контроль за выполнением настоящего постановления возложить на первого заместителя главы муниципального образования город-курорт Геленджик Рыбалкину М.П.

4. Постановление вступает в силу со дня его официального обнародования.

А.А. Богодистов, глава муниципального
образования город-курорт Геленджик

Приложение

УТВЕРЖДЕН
постановлением администрации
муниципального образования
город-курорт Геленджик
от 09.12.2025 № 2614

ПОРЯДОК

возмещения расходов на погребение, изготовление и
установку надгробия в случае смерти лица, удостоенного
звания «Почетный гражданин муниципального образования
город-курорт Геленджик»

1. Порядок возмещения расходов на погребение, изготовление и установку надгробия в случае смерти лица, удостоенного звания «Почетный гражданин муниципального образования город-курорт Геленджик» (далее - Порядок), разработан в целях реализации прав лиц, удостоенных звания «Почетный гражданин муниципального образования город-курорт Геленджик», предусмотренных решением XII сессии Геленджикского городского Совета депутатов трудящихся 13 созыва от 18 апреля 1973 года «Утверждение Положения о звании «Почетный гражданин города Геленджика».

2. Настоящий Порядок устанавливает основания и процедуру возмещения расходов на погребение, изготовление и установку надгробия в случае смерти лица, удостоенного звания «Почетный гражданин муниципального образования город-курорт Геленджик» (далее - лицо, удостоенное звания «Почетный гражданин»).

3. В случае смерти лица, удостоенного звания «Почетный гражданин», возмещение расходов на его погребение, изготовление и установку надгробия осуществляется за счет средств бюджета муниципального образования город-курорт Геленджик (далее - местный бюджет) по фактическим затратам, подтвержденным соответствующими документами, но не более 100 000 (ста тысяч) рублей.

4. Уполномоченным органом по возмещению расходов на погребение, изготовление и установку надгробия в случае смерти лица, удостоенного звания «Почетный гражданин», является администрация муниципального образования город-курорт Геленджик (далее – уполномоченный орган).

5. Органом администрации муниципального образования город-курорт Геленджик, осуществляющим прием, регистрацию и рассмотрение заявлений о возмещении расходов на погребение, изготовление и установку надгробия в случае смерти лица, удостоенного звания «Почетный гражданин», является отдел по социальным вопросам администрации муниципального образования город-курорт Геленджик (далее – Отдел).

6. Возмещение расходов на погребение, изготовление и установку надгробия в случае смерти лица, удостоенного звания «Почетный гражданин», производится в пределах бюджетных ассигнований, доведенных уполномоченному органу на соответствующий финансовый год как главному распорядителю средств местного бюджета.

7. Возмещение расходов на погребение, изготовление и установку надгробия в случае смерти лица, удостоенного звания «Почетный гражданин», производится родственникам, законным представителям или иным лицам, взявшим на себя обязанности осуществить погребение лица, удостоенного звания «Почетный гражданин».

8. Возмещение расходов на погребение лица, удостоенного звания «Почетный гражданин» (далее- расходы на погребение), в соответствии с пунктом 3 Порядка, производится по следующим видам затрат:

- оформление документов, необходимых для погребения;
- перевозка тела (останков) в морг и услуги морга;
- предоставление и доставка гроба и других предметов, необходимых для погребения;

- перевозка тела (останков) умершего к месту захоронения (кремации);
- предоставление ритуального зала для прощания (при наличии);
- погребение (кремация с последующим захоронением урны с прахом).

9. Для возмещения расходов, связанных с оплатой услуг по погребению лица, удостоенного звания «Почетный гражданин» (далее - расходы на погребение), родственники, законные представители или иные лица, взявшие на себя обязанности по осуществлению погребения или их предствители, не позднее одного года от даты погребения лица, удостоенного звания «Почетный гражданин», представляют в Отдел следующие документы:

- 1) заявление на имя главы муниципального образования город-курорт Геленджик о возмещении расходов на погребение;

- 2) платежные документы, подтверждающие факт произведенных затрат на погребение, предусмотренных пунктом 7 _ Порядка;

- 3) копию свидетельства о смерти лица, удостоенного звания «Почетный гражданин», с предъявлением подлинника для сверки;

- 4) подтверждающий документ о размере полученного социального пособия на погребение лица, удостоенного звания «Почетный гражданин»;

- 5) документ, содержащий реквизиты счета, открытого заявителю в

кредитной организации на территории Российской Федерации (оригинал или копия).

10. Размер возмещения расходов на погребение рассчитывается по формуле:

$$B_1 = \sum p - \text{СП} \leq 100000,$$

где:

B_1 – размер возмещения расходов на погребение лица, удостоенного звания «Почетный гражданин»;

$\sum p$ – сумма расходов на погребение лица, удостоенного звания «Почетный гражданин»;

СП – размер полученного социального пособия на погребение лица, удостоенного звания «Почетный гражданин».

11. Для возмещения расходов на изготовление и установку надгробия по увековечению памяти лица, удостоенного звания «Почетный гражданин» (далее расходы на изготовление и установку надгробия), родственники, законные представители или иные лица, не позднее одного года и шести месяцев от даты погребения лица, удостоенного звания «Почетный гражданин», взявшие на себя обязанности по увековечению памяти лица, удостоенного звания «Почетный гражданин», представляют в Отдел следующие документы:

1) заявление на имя главы муниципального образования город-курорт Геленджик о возмещении расходов на изготовление и установку надгробия;

2) платежные документы, подтверждающие факт произведенных затрат по изготовлению и установке надгробия;

3) копию свидетельства о смерти лица, удостоенного звания «Почетный гражданин»;

4) фотографию или иной документ, подтверждающий изготовление и установку надгробия на могиле лица, удостоенного звания «Почетный гражданин»;

5) документ, содержащий реквизиты счета, открытого заявителю в кредитной организации на территории Российской Федерации (оригинал или копия).

12. Возмещение расходов на изготовление и установку надгробия производится после его фактической установки (полного выполнения работ) на могиле лица, удостоенного звания «Почетный гражданин».

13. Размер возмещения расходов на изготовление и установку надгробия, рассчитывается по формуле:

$$B_2 = \text{УН} \leq 100000 - B_1,$$

где:

B_2 – размер возмещения расходов на изготовление и установку надгробия по увековечению памяти лица, удостоенного звания «Почетный гражданин»;

УН – расходы на изготовление и установку надгробия лица, удостоенного звания «Почетный гражданин»;

B_1 – размер возмещения расходов на погребение лица, удостоенного звания «Почетный гражданин».

14. Решение о возмещении расходов на погребение, изготовление и

установку надгробия в случае смерти лица, удостоенного звания «Почетный гражданин», принимается в форме постановления администрации муниципального образования город-курорт Геленджик не позднее 14 дней со дня поступления заявления в Отдел.

При обращении нескольких заявителей возмещение производится каждому из них согласно предоставленным платежным документам, подтверждающим факт произведенных затрат каждым лицом. Общий размер возмещения расходов рассчитывается согласно пунктам 10, 13 Порядка.

15. Должностное лицо Отдела в течение 3 рабочих дней, следующих за днем регистрации постановления администрации муниципального образования город-курорт Геленджик, передает его, а также копии заявлений и документов, послуживших основанием для предоставления выплаты, в муниципальное казенное учреждение «Централизованная бухгалтерия органов местного самоуправления» (далее – МКУ «ЦБОМС»).

16. Возмещение расходов на погребение, изготовление и установку надгробия по увековечению памяти лица, удостоенного звания «Почетный гражданин», осуществляется МКУ «ЦБОМС» не позднее 10 рабочих дней со дня поступления документов, указанных в пункте 15 настоящего Порядка путем перечисления соответствующей денежной суммы на счет заявителя, открытый в кредитной организации.

При недостаточности выделенных уполномоченному органу бюджетных ассигнований, возмещение расходов на погребение, изготовление и установку надгробия по увековечению памяти лица, удостоенного звания «Почетный гражданин», производится не позднее 5 рабочих дней со дня доведения уполномоченному органу бюджетных ассигнований в необходимом объеме.

Е.К. Параскева, начальник финансового управления
администрации муниципального образования
город-курорт Геленджик



АДМИНИСТРАЦИЯ МУНИЦИПАЛЬНОГО ОБРАЗОВАНИЯ ГОРОД-КУРОРТ ГЕЛЕНДЖИК

ПОСТАНОВЛЕНИЕ

от 9 декабря 2025 года

№ 2615

г. Геленджик

О внесении изменений в приложение к постановлению

**администрации муниципального образования
город-курорт Геленджик от 26 марта 2021 года
№528 «Об утверждении Порядка формирования
и ведения источников доходов бюджета
муниципального образования город-курорт Геленджик»
(в редакции постановления администрации муниципального
образования город-курорт Геленджик
от 10 апреля 2023 года № 673)**

Рассмотрев протест прокурора города Геленджика от 6 октября 2025 года №07-02-2025/Прдп525-25-20030021 на постановление администрации муниципального образования город-курорт Геленджик от 26 марта 2021 года №528 «Об утверждении Порядка формирования и ведения реестра источников доходов бюджета муниципального образования город-курорт Геленджик» (в редакции постановления администрации муниципального образования город-курорт Геленджик от 10 апреля 2023 года № 673), в соответствии с пунктом 7 статьи 47.1 Бюджетного кодекса Российской Федерации, постановлением Правительства Российской Федерации от 31 августа 2016 года №868 «О порядке формирования и ведения перечня источников доходов Российской Федерации» (в редакции постановления Правительства Российской Федерации от 27 января 2025 года №51), во исполнение постановления главы администрации (губернатора) Краснодарского края от 18 октября 2016 года №812 «Об утверждении Порядка формирования и ведения реестра источников доходов краевого бюджета, реестра источников доходов бюджета Территориального фонда обязательного медицинского страхования Краснодарского края» (в редакции постановления Губернатора Краснодарского края от 20 ноября 2023 года №939), руководствуясь Федеральным законом от 6 октября 2003 года №131-ФЗ «Об общих принципах организации местного самоуправления в Российской Федерации», Федеральным законом от 20 марта 2025 года №33-ФЗ «Об общих принципах организации местного самоуправления в единой системе публичной власти», статьями 8, 37, 72, 75 Устава муниципального образования городской округ город-курорт Геленджик Краснодарского края, п о с т а н о в л я ю:

1.Удовлетворить протест прокурора города Геленджика от 6 октября 2025 года №07-02-2025/Прдп525-25-20030021 на постановление администрации муниципального образования город-курорт Геленджик от 26 марта 2021 года №528 «Об утверждении Порядка формирования и ведения реестра источников доходов бюджета муниципального образования город-курорт Геленджик» (в редакции постановления администрации муниципального образования город-курорт Геленджик от 10 апреля 2023 года № 673).

2.Внести изменения в приложение к постановлению администрации муниципального образования город-курорт Геленджик от 26 марта 2021 года №528 «Об утверждении Порядка формирования и ведения реестра источников доходов бюджета муниципального образования город-курорт Геленджик» (в редакции постановления администрации муниципального образования

город-курорт Геленджик от 10 апреля 2023 года № 673), изложив его в новой редакции (прилагается).

3. Опубликовать настоящее постановление в печатном средстве массовой информации «Официальный вестник органов местного самоуправления муниципального образования город-курорт Геленджик» и разместить на официальном сайте администрации муниципального образования город-курорт Геленджик в информационно-телекоммуникационной сети «Интернет» (admgel.ru).

4. Постановление вступает в силу со дня его официального опубликования.

А.А. Богодистов, глава муниципального
образования город-курорт Геленджик

Приложение
к постановлению администрации
муниципального образования
город-курорт Геленджик
от 09.12.2025 № 2615

«Приложение

УТВЕРЖДЕН
постановлением администрации
муниципального образования
город-курорт Геленджик
от 26 марта 2021 года № 528
(в редакции постановления
администрации муниципального
образования город-курорт Геленджик
от 09.12.2025 № 2615)

ПОРЯДОК
формирования и ведения реестра источников
доходов бюджета муниципального образования
город-курорт Геленджик

1. Порядок формирования и ведения реестра источников доходов бюджета муниципального образования город-курорт Геленджик (далее – Порядок) разработан в соответствии с пунктом 7 статьи 47.1 Бюджетного кодекса Российской Федерации и Общими требованиями к составу информации,

порядку формирования и ведения реестра источников доходов Российской Федерации, реестра источников доходов федерального бюджета, реестров источников доходов бюджетов субъектов Российской Федерации, реестров источников доходов местных бюджетов и реестров источников доходов бюджетов государственных внебюджетных фондов (далее - Общие требования), утвержденными постановлением Правительства Российской Федерации от 31 августа 2016 года №868 «О порядке формирования и ведения перечня источников доходов Российской Федерации», постановлением главы администрации (губернатора) Краснодарского края от 18 октября 2016 года № 812 «Об утверждении Порядка формирования и ведения реестра источников доходов краевого бюджета, реестра источников доходов бюджета Территориального фонда обязательного медицинского страхования Краснодарского края» и определяет правила формирования и ведения реестра источников доходов бюджета муниципального образования город-курорт Геленджик (далее - реестр источников доходов местного бюджета).

2. Реестр источников доходов местного бюджета представляет собой единый информационный ресурс, который формируется и ведется в электронной форме в государственной информационной системе Краснодарского края управления государственными финансами Краснодарского края и отражает бюджетные данные на этапах составления, утверждения и исполнения решения городской Думы муниципального образования город-курорт Геленджик о местном бюджете по источникам доходов местного бюджета и соответствующим им группам источников доходов местного бюджета, включенным в перечень источников доходов Российской Федерации.

3. Финансовое управление администрации муниципального образования город-курорт Геленджик (далее – финансовое управление):

- обеспечивает формирование в государственной интегрированной информационной системе управления общественными финансами «Электронный бюджет» информации для включения в перечень источников доходов Российской Федерации и направление ее в указанную систему в целях формирования перечня источников доходов Российской Федерации в соответствии с Правилами формирования и ведения перечня источников доходов Российской Федерации, утвержденными постановлением Правительства Российской Федерации от 31 августа 2016 года №868 «О порядке формирования и ведения перечня источников доходов Российской Федерации»;

- ведет реестр источников доходов местного бюджета.

4. Реестр источников доходов формируется и ведется на государственном языке Российской Федерации.

5. Реестр источников доходов хранится в соответствии со сроками хранения, определенными законодательством Российской Федерации об архивном деле.

6. Администрация муниципального образования городской округ город-курорт Геленджик Краснодарского края (далее – администрация),

отраслевые (функциональные) органы администрации, муниципальные казенные учреждения муниципального образования город-курорт Геленджик, иные организации, осуществляющие бюджетные полномочия главных администраторов доходов местного бюджета и (или) администраторов доходов местного бюджета (далее - участники процесса ведения реестра источников доходов местного бюджета), обеспечивают представление сведений для ведения реестра источников доходов местного бюджета в электронной форме.

Электронное взаимодействие между участниками процесса ведения реестра источников доходов местного бюджета в целях, предусмотренных абзацем первым настоящего пункта, организуется в порядке, установленном министерством финансов Краснодарского края.

Ответственность за полноту и достоверность информации, а также своевременность ее включения в реестр источников доходов несут участники процесса ведения реестра источников доходов местного бюджета.

7. При формировании и ведении реестра источников доходов местного бюджета используются усиленные квалифицированные электронные подписи лиц, уполномоченных действовать от имени участников процесса ведения реестра источников доходов местного бюджета.

8. В реестр источников доходов местного бюджета в отношении каждого источника доходов местного бюджета включается информация, указанная в пункте 11 Общих требований.

9. В реестрах источников доходов также формируется консолидированная и (или) сводная информация по группам источников доходов местного бюджета по показателям прогнозов доходов местного бюджета на этапах составления, утверждения и исполнения местного бюджета, а также кассовым поступлениям по доходам местного бюджета с указанием сведений о группах источников доходов местного бюджета на основе перечня источников доходов Российской Федерации.

10. Информация, указанная в подпунктах «а» - «д» пункта 11 Общих требований, формируется и изменяется на основе перечня источников доходов Российской Федерации, если иное не установлено нормативно правовыми актами Российской Федерации.

11. Информация, указанная в подпунктах «е» и «и» пункта 11 Общих требований, формируется и ведется на основании прогнозов поступления доходов местного бюджета.

Информация, указанная в подпунктах «ж» и «з» пункта 11 Общих требований, формируется и ведется на основании решения Думы муниципального образования город-курорт Геленджик о местном бюджете.

12. Информация, указанная в подпункте «к» пункта 11 Общих требований, формируется на основании соответствующих сведений реестра источников доходов Российской Федерации, формируемого в порядке, установленном Министерством финансов Российской Федерации, если иное не установлено нормативно правовыми актами Российской Федерации.

13. Участники процесса ведения реестра источников доходов местного бюджета обеспечивают представление в финансовое управление информации,

указанной в пункте 11 Общих требований, для формирования и ведения реестра источников доходов местного бюджета в следующие сроки:

1) информации, указанной в подпунктах «а» - «д», - незамедлительно, но не позднее одного рабочего дня со дня внесения указанной информации в перечень источников доходов Российской Федерации, реестр источников доходов Российской Федерации;

2) информации, указанной в подпунктах «ж», «з» и «л», - не позднее 5 рабочих дней со дня принятия или внесения изменений в решения Думы муниципального образования город-курорт Геленджик о местном бюджете и об исполнении местного бюджета;

3) информации, указанной в подпункте «и», - согласно установленному в соответствии с бюджетным законодательством порядку составления и ведения кассового плана исполнения бюджета, но не позднее 10-го рабочего дня каждого месяца года;

4) информации, указанной в подпункте «е», - в сроки, установленные постановлением администрации о порядке составления проекта местного бюджета;

5) информации, указанной в подпункте «к», - в соответствии с установленным бюджетным законодательством порядком составления и ведения кассового плана исполнения местного бюджета, но не позднее 10-го рабочего дня каждого месяца года.

14. Финансовое управление в целях ведения реестра источников доходов местного бюджета в течение одного рабочего дня со дня представления участником процесса ведения реестра источников доходов местного бюджета информации, указанной в пункте 11 Общих требований, обеспечивает в автоматизированном режиме проверку наличия информации в соответствии с пунктом 11 Общих требований.

15. В случае положительного результата проверки, указанной в пункте 14 настоящего Порядка, информация, представленная участником процесса ведения реестра источников доходов местного бюджета, образует реестровую запись реестра источников доходов местного бюджета, которой финансовое управление в соответствии с пунктом 3 настоящего Порядка, присваивает уникальный номер реестровой записи источника дохода местного бюджета реестра источников доходов местного бюджета.

При направлении участником процесса ведения реестра источников доходов местного бюджета измененной информации, указанной в пункте 11 Общих требований, ранее образованные реестровые записи обновляются.

16. В случае отрицательного результата проверки, указанной в пункте 14 настоящего Порядка, информация, представленная участником процесса ведения реестра источников доходов местного бюджета в соответствии с пунктом 11 Общих требований, не образует (не обновляет) реестровые записи. В указанном случае финансовое управление в срок не более одного рабочего дня со дня представления информации участником процесса ведения реестра источников доходов бюджета уведомляет его об отрицательном результате проверки посредством направления протокола по форме, разработанной и

утвержденной финансовым управлением, содержащего сведения о выявленных несоответствиях.

17. В случае получения предусмотренного пунктом 16 настоящего Порядка протокола участник процесса ведения реестра источников доходов местного бюджета не позднее трех рабочих дней со дня получения протокола устраняет выявленные несоответствия и повторно представляет информацию для включения в реестр источников доходов местного бюджета.

18. Уникальный номер реестровой записи источника дохода местного бюджета реестра источников доходов местного бюджета формируется в соответствии с пунктом 22 Общих требований.

19. Реестр источников доходов бюджета по форме, разрабатываемой и утверждаемой финансовым управлением, направляется в Думу муниципального образования город-курорт Геленджик в составе документов и материалов, представляемых одновременно с проектом решения Думы муниципального образования город-курорт Геленджик о бюджете на очередной финансовый год и плановый период. »

Е.К. Параскева, начальник финансового управления
администрации муниципального образования
город-курорт Геленджик



**АДМИНИСТРАЦИЯ МУНИЦИПАЛЬНОГО ОБРАЗОВАНИЯ
ГОРОД-КУРОРТ ГЕЛЕНДЖИК**

ПОСТАНОВЛЕНИЕ

от 8 декабря 2025 года

№ 2616

г. Геленджик

**Об утверждении Порядка
принятия решений о предоставлении субсидий или
об осуществлении бюджетных инвестиций на подготовку
обоснования инвестиций и проведение его технологического
и ценового аудита за счет средств бюджета муниципального
образования городской округ город-курорт
Геленджик Краснодарского края**

В соответствии с пунктом 3.1 статьи 78.2 и пунктом 3.1 статьи

79 Бюджетного кодекса Российской Федерации, Федеральным законом от 6 октября 2003 года №131-ФЗ «Об общих принципах организации местного самоуправления в Российской Федерации», Федеральным законом от 20 марта 2025 года №33-ФЗ «Об общих принципах организации местного самоуправления в единой системе публичной власти», решением Думы муниципального образования город-курорт Геленджик от 18 декабря 2020 года №314 «Об утверждении Положения о бюджетном процессе в муниципальном образовании город-курорт Геленджик» (в редакции решения Думы муниципального образования город-курорт Геленджик от 24 декабря 2024 года №186), статьями 8, 33, 72 Устава муниципального образования городской округ город-курорт Геленджик Краснодарского края, п о с т а н о в л я ю:

1. Утвердить Порядок принятия решений о предоставлении субсидий или об осуществлении бюджетных инвестиций на подготовку обоснования инвестиций и проведение его технологического и ценового аудита за счет средств бюджета муниципального образования городской округ город-курорт Геленджик Краснодарского края (прилагается).

2. Опубликовать настоящее постановление в печатном средстве массовой информации «Официальный вестник органов местного самоуправления муниципального образования город-курорт Геленджик» и разместить на официальном сайте администрации муниципального образования город-курорт Геленджик в информационно-телекоммуникационной сети «Интернет» (admgel.ru).

3. Контроль за выполнением настоящего постановления возложить на первого заместителя главы муниципального образования город-курорт Геленджик Рыбалкину М.П.

4. Постановление вступает в силу со дня его официального обнародования.

А.А. Богодистов, глава муниципального
образования город-курорт Геленджик

Приложение

УТВЕРЖДЕН
постановлением администрации
муниципального образования
город-курорт Геленджик
от 09.12.2025 № 2616

ПОРЯДОК
принятия решений о предоставлении субсидий или
об осуществлении бюджетных инвестиций на подготовку
обоснования инвестиций и проведение его технологического

и ценового аудита за счет средств бюджета муниципального
образования городской округ город-курорт Геленджик
Краснодарского края

1. Настоящий Порядок принятия решений о предоставлении субсидий или об осуществлении бюджетных инвестиций на подготовку обоснования инвестиций и проведение его технологического и ценового аудита за счет средств бюджета муниципального образования городской округ город-курорт Геленджик Краснодарского края (далее – местный бюджет) (далее – Порядок) разработан в соответствии с пунктом 3.1 статьи 78.2 и пунктом 3.1 статьи 79 Бюджетного кодекса Российской Федерации и устанавливает процедуру принятия решений о предоставлении субсидий или об осуществлении бюджетных инвестиций из местного бюджета муниципальным бюджетным, автономным учреждениям, а также муниципальным унитарным предприятиям муниципального образования городской округ город-курорт Геленджик Краснодарского края на подготовку обоснования инвестиций и проведение его технологического и ценового аудита в отношении объектов капитального строительства, которые находятся (будут находиться) в муниципальной собственности муниципального образования городской округ город-курорт Геленджик Краснодарского края (далее – муниципальное образование город-курорт Геленджик), в случае, если подготовка такого обоснования является обязательной в соответствии с законодательством Российской Федерации.

2. В Порядке используются следующие основные понятия и сокращения:

администрация - администрация муниципального образования городской округ город-курорт Геленджик Краснодарского края;

главный распорядитель средств местного бюджета - администрация, органы администрации, имеющие право распределять бюджетные ассигнования и лимиты бюджетных обязательств между подведомственными распорядителями и (или) получателями бюджетных средств;

заказчик - муниципальный заказчик либо в соответствии с частями 1 и 2.1 статьи 15 Федерального закона от 5 апреля 2013 года №44-ФЗ «О контрактной системе в сфере закупок товаров, работ, услуг для обеспечения государственных и муниципальных нужд» учреждение, предприятие, осуществляющее закупки;

муниципальный заказчик - муниципальный орган или муниципальное казенное учреждение муниципального образования город-курорт Геленджик, действующие от имени муниципального образования город-курорт Геленджик, уполномоченные принимать бюджетные обязательства в соответствии с бюджетным законодательством Российской Федерации от имени муниципального образования город-курорт Геленджик и осуществляющие закупки;

объекты капитального строительства - объекты капитального строительства, которые находятся (будут находиться) в муниципальной

собственности муниципального образования город-курорт Геленджик;

предприятие - муниципальное унитарное предприятие муниципального образования город-курорт Геленджик;

решение - решение о предоставлении субсидии или об осуществлении бюджетных инвестиций на подготовку обоснования инвестиций и проведение его технологического и ценового аудита за счет средств местного бюджета;

финансовое управление - финансовое управление администрации муниципального образования город-курорт Геленджик;

управление архитектуры и градостроительства – управление архитектуры и градостроительства администрации муниципального образования город-курорт Геленджик;

управление экономики - управление экономики администрации муниципального образования город-курорт Геленджик;

учреждение - муниципальное бюджетное, автономное учреждение муниципального образования город-курорт Геленджик.

3. Инициатором подготовки проекта решения может выступать главный распорядитель средств местного бюджета, ответственный за реализацию мероприятий муниципальной программы муниципального образования город-курорт Геленджик, в рамках которых планируется предоставление субсидий или осуществление бюджетных инвестиций, а в случае, если объект капитального строительства не включен в муниципальную программу муниципального образования город-курорт Геленджик, - главный распорядитель средств местного бюджета, наделенный в установленном порядке полномочиями в соответствующей сфере ведения.

4. Главный распорядитель средств местного бюджета подготавливает проект решения и в случае, если главный распорядитель средств местного бюджета не является одновременно ответственным исполнителем муниципальной программы муниципального образования город-курорт Геленджик, обеспечивает согласование этого проекта с ответственным исполнителем муниципальной программы.

5. Проект решения подготавливается в форме проекта постановления администрации.

В проект решения может быть включено несколько объектов капитального строительства одного учреждения или предприятия, относящихся к одному мероприятию муниципальной программы муниципального образования город-курорт Геленджик или одной сфере деятельности главного распорядителя средств местного бюджета.

6. Проект решения содержит следующую информацию в отношении каждого объекта капитального строительства:

- 1) наименование объекта капитального строительства;
- 2) направление инвестирования (строительство, реконструкция, в том числе с элементами реставрации, техническое перевооружение);
- 3) наименование главного распорядителя средств местного бюджета;

- 4) наименование муниципального заказчика (заказчика);
- 5) мощность (прирост мощности) объекта капитального строительства, подлежащего вводу в эксплуатацию;
- 6) срок подготовки обоснования инвестиций и проведения его технологического и ценового аудита;
- 7) общий (предельный) объем бюджетных инвестиций и его распределение по годам (в ценах соответствующих лет реализации инвестиционного проекта).

7. Главный распорядитель средств местного бюджета при составлении проекта местного бюджета на очередной финансовый год и на плановый период направляет согласованный в установленном порядке с ответственным исполнителем муниципальной программы муниципального образования город-курорт Геленджик (в случае если реализация инвестиционного проекта планируется в рамках мероприятий муниципальной программы муниципального образования город-курорт Геленджик) проект решения с пояснительной запиской, содержащей финансово-экономическое обоснование и обоснование потребности в продукции (работах и услугах), создаваемой в результате создания объекта капитального строительства, в финансовое управление, управление экономики, управление архитектуры и градостроительства, а также в орган администрации, в подведомственности которого находится предприятие или учреждение, на согласование не позднее чем за 2 месяца до определенной в установленном порядке даты рассмотрения основных характеристик местного бюджета на очередной финансовый год и на плановый период.

8. Главный распорядитель средств местного бюджета одновременно с проектом решения представляет в финансовое управление, управление экономики, управление архитектуры и градостроительства, а также в орган администрации, в подведомственности которого находится предприятие или учреждение, подписанные руководителем главного распорядителя средств местного бюджета (или уполномоченным им лицом) и заверенные печатью (при наличии), следующие документы:

- 1) тест-паспорт объекта капитального строительства по форме согласно приложению к Порядку;
- 2) информацию о предварительном согласовании места размещения объекта капитального строительства;
- 3) обоснование необходимости создания объекта капитального строительства;
- 4) причины невозможности подготовки обоснования инвестиций и проведения его технологического и ценового аудита без предоставления средств из местного бюджета.

9. Финансовое управление, управление экономики, управление архитектуры и градостроительства, а также орган администрации, в подведомственности которого находится предприятие или учреждение, рассматривают проект решения в течение 15 рабочих дней со дня его поступления от главного распорядителя средств местного бюджета. Результат

рассмотрения оформляется заключением о соответствии (согласовании) или несоответствии (отказ в согласовании) проекта решения пунктам 6-8 Порядка.

10. Согласование финансовым управлением проекта решения производится с учетом наличия возможных способов финансового обеспечения реализации за счет средств местного бюджета.

11. Согласование управлением экономики проекта решения производится с учетом следующих критериев:

1) наличие четко сформулированной цели создания объекта капитального строительства с определением количественного показателя (показателей) результатов его строительства (реконструкции);

2) соответствие цели создания объекта капитального строительства целям и задачам национальных проектов (в случаях если создание объекта капитального строительства планируется в рамках национального проекта) и (или) муниципальных программ муниципального образования город-курорт Геленджик (если создание объекта капитального строительства планируется в рамках муниципальной программы муниципального образования город-курорт Геленджик), стратегии социально-экономического развития муниципального образования город-курорт Геленджик;

3) наличие поручений и (или) указаний Президента Российской Федерации, Правительства Российской Федерации, Губернатора Краснодарского края или главы муниципального образования город-курорт Геленджик о создании объекта капитального строительства;

4) комплексный подход к реализации конкретной проблемы при создании объекта капитального строительства во взаимосвязи с мероприятиями, реализуемыми в рамках муниципальных программ муниципального образования город-курорт Геленджик и региональных программ;

5) влияние создания объекта капитального строительства на комплексное развитие территории муниципального образования город-курорт Геленджик;

6) обоснование потребности в продукции (работах и услугах), создаваемой в результате создания объекта капитального строительства.

12. Согласование управлением архитектуры и градостроительства проекта решения производится с учетом следующих критериев:

1) соответствие предполагаемого места размещения объекта капитального строительства требованиям генерального плана муниципального образования город-курорт Геленджик – городского округа и правил землепользования и застройки муниципального образования город-курорт Геленджик;

2) влияние создания объекта капитального строительства на комплексное и устойчивое развитие территории муниципального образования город-курорт Геленджик.

13. Основаниями для отказа в согласовании проекта решения являются:

1) несоответствие проекта решения требованиям, указанным в пункте 6 Порядка;

2) непредставление или представление не в полном объеме документов, указанных в пунктах 7 и 8 Порядка;

3) недостоверность информации, содержащейся в представленных

документах.

14. После согласования проекта решения с органами администрации в соответствии с пунктами 7-12 Порядка главный распорядитель средств местного бюджета обеспечивает дальнейшее согласование проекта решения, а также его принятие в порядке и сроки, предусмотренные Инструкцией по делопроизводству в администрации, утвержденной постановлением администрации муниципального образования город-курорт Геленджик от 30 июня 2021 года №1188.

15. Внесение изменений в решение осуществляется с соблюдением процедуры, установленной Порядком, для его принятия.

Внесение изменений в решение не требуется в случае увеличения в текущем финансовом году бюджетных ассигнований на предоставление субсидий или на осуществление бюджетных инвестиций в размере, не превышающем остатка не исполненных на 1 января текущего финансового года соответствующих бюджетных обязательств, по основаниям, установленным бюджетным законодательством Российской Федерации, без изменения установленных в решении данных о наименовании, направлении инвестирования, мощности, стоимости, сроке ввода в эксплуатацию (приобретения) объекта капитального строительства или объекта недвижимого имущества.

Е.К. Параскева, начальник финансового управления
администрации муниципального образования
город-курорт Геленджик

Приложение
к Порядку принятия решений о
предоставлении субсидий или об
осуществлении бюджетных инвестиций на
подготовку обоснования инвестиций
и проведение его технологического
и ценового аудита за счет средств бюджета
муниципального образования городской
округ город-курорт Геленджик
Краснодарского края

ТЕСТ-ПАСПОРТ
объекта капитального строительства

1. Краткая характеристика объекта капитального строительства		
1	2	3

1	2	3
1.1	Наименование объекта капитального строительства *	
1.2	Предполагаемое место размещения объекта капитального строительства	
1.3	Предполагаемая мощность * (прирост мощности) объекта капитального строительства, подлежащая вводу в эксплуатацию **	
1.4	Направление инвестирования (строительство, реконструкция, в том числе с элементами реставрации, техническое перевооружение объекта капитального строительства) *	
1.5	Ожидаемая предполагаемая (предельная) стоимость объекта капитального строительства, рассчитанная в ценах соответствующих лет, млн. рублей	
1.6	Ожидаемые сроки начала и окончания строительства (реконструкции, в том числе с элементами реставрации, техническое перевооружение) объекта капитального строительства	
1.7	Наименование предполагаемого главного распорядителя средств местного бюджета	
1.8	Наименование предполагаемого муниципального заказчика (в случае заключения муниципального контракта), предполагаемого заказчика (полное и (при наличии) сокращенное наименование юридического лица, организационно-правовая форма юридического лица, место нахождения и адрес юридического лица, должность, фамилия, имя, отчество (при наличии) руководителя юридического лица) *	
1.9	Наименование муниципальной программы муниципального образования город-курорт Геленджик (в случае если создание объекта капитального строительства планируется в рамках муниципальной программы муниципального образования город-курорт Геленджик) или указание на направление деятельности, не входящее в муниципальные программы муниципального образования город-курорт Геленджик	
2. Цель создания объекта капитального строительства и обоснование необходимости его создания		
2.1	Цель создания объекта капитального строительства с определением количественного показателя (показателей) результатов строительства (реконструкции) объекта капитального строительства	
2.2	Соответствие *** цели создания объекта капитального строительства целям и задачам, определенным в Стратегии социально-экономического развития муниципального образования город-курорт Геленджик, – приводятся наименование документа, приоритет и цель, которым соответствует цель создания объекта капитального строительства	
2.3	Соответствие *** цели создания объекта капитального строительства целям и задачам, определенным в муниципальных программах муниципального образования город-курорт Геленджик (если создание объекта капитального строительства планируется в рамках	

1	2	3
	муниципальной программы муниципального образования город-курорт Геленджик), – приводятся наименование документа, цель и задача, которым соответствует цель создания объекта капитального строительства	
2.4	Комплексный подход к реализации конкретной проблемы при создании объекта капитального строительства во взаимосвязи с мероприятиями, реализуемыми в рамках муниципальных программ муниципального образования город-курорт Геленджик, – приводятся цели, задачи, конкретные программные мероприятия муниципальной программы муниципального образования город-курорт Геленджик, реализуемой за счет средств местного бюджета (с указанием наименования программы, даты ее утверждения или реквизитов постановления администрации муниципального образования город-курорт Геленджик), достижение и реализацию которой обеспечивает создание объекта капитального строительства	
2.5	Влияние создания объекта капитального строительства на комплексное развитие территории муниципального образования город-курорт Геленджик	
2.6	Реквизиты поручений и указаний Президента Российской Федерации, Правительства Российской Федерации, Губернатора Краснодарского края и главы муниципального образования город-курорт Геленджик (при наличии)	
2.7	Обоснование потребности в продукции (работах и услугах), создаваемой в результате создания объекта капитального строительства, – приводятся основные характеристики продукции (работ, услуг), обоснование объема потребности в продукции (работах, услугах) в сравнении с имеющимися мощностями (объемами) производства продукции (оказания работ, услуг), обоснование невозможности увеличения действующих мощностей (объемов) без создания объекта капитального строительства	
3. Обоснование инвестиций		
3.1	Предполагаемый общий (предельный) размер бюджетных ассигнований (субсидии или бюджетных инвестиций) на подготовку обоснования инвестиций и проведение его технологического и ценового аудита и его распределение по годам (в ценах соответствующих лет), млн. рублей [*]	
3.2	Срок начала и окончания подготовки обоснования инвестиций и проведения его технологического и ценового аудита [*]	
3.3	Дата заполнения	

1	2	3
	<p>*Должно соответствовать данным, приведенным в проекте решения, указанного в пункте 1 Порядка принятия решений о предоставлении субсидий или об осуществлении бюджетных инвестиций на подготовку обоснования инвестиций и проведение его технологического и ценового аудита за счет средств бюджета муниципального образования городской округ город-курорт Геленджик.</p> <p>**Может быть указано несколько количественных показателей результатов инвестиционного проекта (кв. м, по линейным объектам указывается протяженность дороги в км, другие предполагаемые показатели мощности объекта). Указывается в соответствии с «ОК 015-94 (МК 002-97). Общероссийский классификатор единиц измерения», утвержденным постановлением Госстандарта России от 26 декабря 1994 года № 366.</p> <p>***Соответствует (не соответствует).</p>	

Руководитель (или уполномоченное им лицо)
главного распорядителя средств местного бюджета

Фамилия, имя, отчество

(при наличии)

(должность)

(подпись)

«__» _____ 20__ г.

Е.К. Параскева, начальник финансового управления
администрации муниципального образования
город-курорт Геленджик



АДМИНИСТРАЦИЯ МУНИЦИПАЛЬНОГО ОБРАЗОВАНИЯ ГОРОД-КУРОРТ ГЕЛЕНДЖИК

ПОСТАНОВЛЕНИЕ

от 8 декабря 2025 года

№ 2617

г. Геленджик

**Об утверждении Порядка осуществления
органами местного самоуправления муниципального
образования город-курорт Геленджик и (или) находящимися**

**в их ведении казенными учреждениями бюджетных
полномочий главных администраторов доходов бюджета
муниципального образования городской округ
город-курорт Геленджик Краснодарского края**

Рассмотрев протест прокурора города Геленджика от 6 октября 2025 года №07-02-2025/Прдп524-25-20030021 на постановление администрации муниципального образования город-курорт Геленджик от 3 августа 2015 года №2528 «Об утверждении Порядка осуществления органами местного самоуправления муниципального образования город-курорт Геленджик и (или) находящимися в их ведении казенными учреждениями бюджетных полномочий главных администраторов доходов бюджета муниципального образования город-курорт Геленджик» (в редакции постановления администрации муниципального образования город-курорт Геленджик от 23 октября 2024 года №2230), в соответствии со статьей 160.1 Бюджетного кодекса Российской Федерации, постановлением главы администрации (губернатора) Краснодарского края от 28 марта 2013 года №301 «Об утверждении Порядка осуществления государственными органами Краснодарского края и (или) находящимися в их ведении казенными учреждениями бюджетных полномочий главных администраторов доходов бюджетов бюджетной системы Российской Федерации» (в редакции постановления Губернатора Краснодарского края от 16 июля 2025 года №437), руководствуясь Федеральным законом от 6 октября 2003 года №131-ФЗ «Об общих принципах организации местного самоуправления в Российской Федерации», Федеральным законом от 20 марта 2025 года №33-ФЗ «Об общих принципах организации местного самоуправления в единой системе публичной власти», статьями 8, 37, 72, 75 Устава муниципального образования городской округ город-курорт Геленджик Краснодарского края, п о с т а н о в л я ю:

1.Удовлетворить протест прокурора города Геленджика от 6 октября 2025 года №07-02-2025/Прдп524-25-20030021 на постановление администрации муниципального образования город-курорт Геленджик от 3 августа 2015 года №2528 «Об утверждении Порядка осуществления органами местного самоуправления муниципального образования город-курорт Геленджик и (или) находящимися в их ведении казенными учреждениями бюджетных полномочий главных администраторов доходов бюджета муниципального образования город-курорт Геленджик» (в редакции постановления администрации муниципального образования город-курорт Геленджик от 23 октября 2024 года №2230).

2.Утвердить Порядок осуществления органами местного самоуправления муниципального образования город-курорт Геленджик и (или) находящимися в их ведении казенными учреждениями бюджетных полномочий главных администраторов доходов бюджета муниципального образования городской округ город-курорт Геленджик Краснодарского края (прилагается).

3.Признать утратившими силу:

1) постановление администрации муниципального образования город-курорт Геленджик от 3 августа 2015 года №2528 «Об утверждении Порядка осуществления органами местного самоуправления муниципального образования город-курорт Геленджик и (или) находящимися в их ведении казенными учреждениями бюджетных полномочий главных администраторов доходов бюджета муниципального образования город-курорт Геленджик»;

2) постановление администрации муниципального образования город-курорт Геленджик от 20 апреля 2021 года №709 «О внесении изменений в постановление администрации муниципального образования город-курорт Геленджик от 3 августа 2015 года №2528 «Об утверждении Порядка осуществления органами местного самоуправления муниципального образования город-курорт Геленджик и (или) находящимися в их ведении казенными учреждениями бюджетных полномочий главных администраторов доходов бюджета муниципального образования город-курорт Геленджик»;

3) постановление администрации муниципального образования город-курорт Геленджик от 14 сентября 2023 года №1960 «О внесении изменений в постановление администрации муниципального образования город-курорт Геленджик от 3 августа 2015 года №2528 «Об утверждении Порядка осуществления органами местного самоуправления муниципального образования город-курорт Геленджик и (или) находящимися в их ведении казенными учреждениями бюджетных полномочий главных администраторов доходов бюджета муниципального образования город-курорт Геленджик» (в редакции постановления администрации муниципального образования город-курорт Геленджик от 20 апреля 2021 года №709)»;

4) постановление администрации муниципального образования город-курорт Геленджик от 23 октября 2024 года №2230 «О внесении изменений в подпункт «д» подпункта 2 пункта 4 Порядка осуществления органами местного самоуправления муниципального образования город-курорт Геленджик и (или) находящимися в их ведении казенными учреждениями бюджетных полномочий главных администраторов доходов бюджета муниципального образования город-курорт Геленджик, утвержденного постановлением администрации муниципального образования город-курорт Геленджик от 3 августа 2015 года №2528 (в редакции постановления администрации муниципального образования город-курорт Геленджик от 14 сентября 2023 года №1960)».

4. Опубликовать настоящее постановление в печатном средстве массовой информации «Официальный вестник органов местного самоуправления муниципального образования город-курорт Геленджик» и разместить на официальном сайте администрации муниципального образования город-курорт Геленджик в информационно-телекоммуникационной сети «Интернет» (admge1.ru).

5. Контроль за выполнением настоящего постановления возложить на первого заместителя главы муниципального образования город-курорт Геленджик Рыбалкину М.П.

6.Постановление вступает в силу со дня его официального обнародования.

А.А. Богодистов, глава муниципального
образования город-курорт Геленджик

Приложение

УТВЕРЖДЕН
постановлением администрации
муниципального образования
город-курорт Геленджик
от 09.12.2025 № 2617

ПОРЯДОК
осуществления органами местного самоуправления
муниципального образования город-курорт Геленджик и (или)
находящимися в их ведении казенными учреждениями
муниципального образования город-курорт Геленджик бюджетных
полномочий главных администраторов доходов бюджета
муниципального образования городской округ
город-курорт Геленджик Краснодарского края

1.Порядок осуществления органами местного самоуправления муниципального образования город-курорт Геленджик и (или) находящимися в их ведении казенными учреждениями муниципального образования город-курорт Геленджик бюджетных полномочий главных администраторов доходов бюджета муниципального образования городской округ город-курорт Геленджик Краснодарского края (далее - Порядок) разработан в соответствии с Бюджетным кодексом Российской Федерации, приказом Министерства финансов Российской Федерации от 15 ноября 2024 года №172н «Об утверждении Порядка учета Федеральным казначейством поступлений в бюджетную систему Российской Федерации и их распределения между бюджетами бюджетной системы Российской Федерации», приказом Федерального казначейства от 17 октября 2016 года № 21н «О порядке открытия и ведения лицевых счетов территориальными органами Федерального казначейства».

2.Порядок регулирует отношения по осуществлению бюджетных полномочий главных администраторов доходов бюджета муниципального образования городской округ город-курорт Геленджик Краснодарского края,

являющихся органами местного самоуправления муниципального образования городской округ город-курорт Геленджик Краснодарского края и (или) находящимися в их ведении казенными учреждениями (далее – главные администраторы).

3.В рамках Порядка в соответствии с Бюджетным кодексом Российской Федерации, решением Думы муниципального образования город-курорт Геленджик от 18 декабря 2020 года №314 «Об утверждении Положения о бюджетном процессе в муниципальном образовании город-курорт Геленджик» главные администраторы обладают следующими бюджетными полномочиями:

1)формируют перечень подведомственных им администраторов доходов бюджета муниципального образования городской округ город-курорт Геленджик Краснодарского края (далее – администраторы);

2)формируют и представляют в финансовое управление администрации муниципального образования город-курорт Геленджик (далее - финансовое управление) следующие документы:

прогноз поступления доходов бюджета муниципального образования городской округ город-курорт Геленджик Краснодарского края (далее - местный бюджет);

обоснования прогноза поступления доходов местного бюджета;

сведения, необходимые для составления проекта местного бюджета;

сведения, необходимые для составления и ведения кассового плана;

аналитические материалы по исполнению местного бюджета в части доходов бюджета;

сведения, необходимые для внесения изменений в решение о местном бюджете в части закрепленных доходов.

Форма, сроки, порядок формирования и представления документов по формированию и исполнению местного бюджета устанавливаются финансовым управлением;

3)формируют и представляют в финансовое управление бюджетную отчетность по операциям администрирования поступлений в местный бюджет по формам, установленным законодательством Российской Федерации, нормативными правовыми актами Министерства финансов Российской Федерации и министерством финансов Краснодарского края;

4)утверждают методику прогнозирования поступлений доходов в местный бюджет в соответствии с общими требованиями к такой методике, установленными Правительством Российской Федерации;

5)представляют для включения в перечень источников доходов местного бюджета и реестр источников доходов местного бюджета сведения о закрепленных за ними источниках доходов;

6)определяют порядок принятия решений о признании безнадежной к взысканию задолженности по платежам в бюджет по администрируемым доходам в соответствии с общими требованиями, установленными Правительством Российской Федерации;

7)исполняют в случае необходимости полномочия администратора;

8)осуществляют иные бюджетные полномочия, установленные

Бюджетным кодексом Российской Федерации, иными нормативными правовыми актами, регулирующими бюджетные правоотношения.

4. Главные администраторы не позднее 15 дней до начала очередного финансового года утверждают и доводят до подведомственных администраторов (при их наличии) правовой акт, наделяющий их полномочиями администратора и определяющий порядок осуществления ими бюджетных полномочий администратора, который должен содержать следующие положения:

1) закрепление источников доходов местного бюджета за подведомственными администраторами с указанием нормативных правовых актов Российской Федерации, Краснодарского края и муниципального образования город-курорт Геленджик, являющихся основанием для администрирования данного вида платежа. При формировании источников доходов необходимо отразить особенности, связанные с их детализацией по кодам подвидов доходов бюджетов бюджетной системы Российской Федерации на очередной финансовый год и плановый период, в соответствии с нормативными правовыми актами Краснодарского края и муниципального образования город-курорт Геленджик;

2) наделение подведомственных администраторов в отношении закрепленных за ними источников доходов местного бюджета следующими бюджетными полномочиями:

начисление, учет и контроль за правильностью исчисления, полнотой и своевременностью осуществления платежей в бюджет, пеней и штрафов по ним;

взыскание задолженности по платежам в местный бюджет, пеней и штрафов;

принятие решений о возврате излишне уплаченных (взысканных) платежей в местный бюджет, пеней и штрафов, а также процентов за несвоевременное осуществление такого возврата и процентов, начисленных за излишне взысканные суммы, и представление в Управление Федерального казначейства по Краснодарскому краю (далее - УФК) поручений для осуществления возврата в порядке, установленном Министерством финансов Российской Федерации;

принятие решений о зачете (уточнении) платежей в местный бюджет и представление соответствующего уведомления в финансовое управление и в УФК;

представление не позднее дня осуществления начисления суммы, подлежащей оплате, информации, необходимой для уплаты денежных средств физическими и юридическими лицами за государственные и муниципальные услуги, а также платежей, являющихся источниками формирования доходов бюджетов бюджетной системы Российской Федерации, в государственную информационную систему о государственных и муниципальных платежах в соответствии с Федеральным законом от 27 июля 2010 года №210-ФЗ «Об организации предоставления государственных и муниципальных услуг», за

исключением случаев, предусмотренных законодательством Российской Федерации;

принятие решений о признании безнадежной к взысканию задолженности по платежам в бюджет;

3)определение порядка заполнения (составления) и отражения в бюджетном учете первичных документов по администрируемым доходам местного бюджета и указание нормативных правовых актов Российской Федерации, регулирующих данные вопросы;

4)определение порядка и сроков сверки данных бюджетного учета администрируемых доходов местного бюджета в соответствии с нормативными правовыми актами Российской Федерации;

5)определение порядка действий администраторов при уточнении невыясненных поступлений в соответствии с нормативными правовыми актами Министерства финансов Российской Федерации, министерства финансов Краснодарского края и приказами финансового управления;

6)определение порядка действий при принудительном взыскании с плательщика платежей в местный бюджет, пеней и штрафов по ним через судебные органы или через судебных приставов в случаях, предусмотренных законодательством Российской Федерации (в том числе определение перечня необходимой для заполнения платежного документа информации, которую необходимо довести до суда (мирового судьи) и (или) судебного пристава-исполнителя в соответствии с нормативными правовыми актами Российской Федерации);

7)определение порядка действий администратора при возврате излишне уплаченных (взысканных) платежей в местный бюджет, пеней и штрафов, а также процентов за несвоевременное осуществление такого возврата и процентов, начисленных на излишне взысканные суммы;

8)определение порядка и случаев представления администраторами ему сведений и бюджетной отчетности, необходимых для осуществления полномочий главного администратора;

9) требование об установлении администраторами доходов бюджетов регламента реализации полномочий по взысканию дебиторской задолженности по платежам в бюджет, пеням и штрафам по ним, разработанного в соответствии с общими требованиями, установленными Министерством финансов Российской Федерации;

10)иные положения, необходимые для реализации полномочий администратора.

5.При отсутствии подведомственных администраторов главные администраторы принимают правовой акт об утверждении порядка осуществления ими полномочий администратора, который должен содержать положения:

1)определение порядка заполнения (составления) и отражения в бюджетном учете первичных документов по администрируемым доходам

бюджетов или указание нормативных правовых актов Российской Федерации, регулирующих данные вопросы;

2)определение порядка и сроков сверки данных бюджетного учета администрируемых доходов бюджетов в соответствии с нормативными правовыми актами Российской Федерации;

3)определение порядка действий при уточнении невыясненных поступлений в соответствии с нормативными правовыми актами Российской Федерации и Краснодарского края, в том числе нормативными правовыми актами Министерства финансов Российской Федерации, министерства финансов Краснодарского края и приказами финансового управления;

4)определение порядка действий при принудительном взыскании с плательщика платежей в бюджет, пеней и штрафов по ним через судебные органы или через судебных приставов в случаях, предусмотренных законодательством Российской Федерации, в том числе определение перечня необходимой для заполнения платежного документа информации, которую необходимо довести до суда (мирового судьи) или судебного пристава-исполнителя в соответствии с нормативными правовыми актами Российской Федерации;

5)определение порядка действий при возврате излишне уплаченных (взысканных) платежей в бюджет, пеней и штрафов, а также процентов за несвоевременное осуществление такого возврата и процентов, начисленных на излишне взысканные суммы;

6)перечень источников доходов бюджета, полномочия по администрированию которых они осуществляют, с указанием нормативных правовых актов Российской Федерации и Краснодарского края, являющихся основанием для администрирования данного вида платежа;

7)требование об установлении администраторами доходов местного бюджета регламента реализации полномочий по взысканию дебиторской задолженности по платежам в бюджет, пеням и штрафам по ним, разработанного в соответствии с общими требованиями, установленными Министерством финансов Российской Федерации;

9)иные положения, необходимые для реализации полномочий администратора.

6. Главные администраторы в случае необходимости актуализации сведений, указанных в пунктах 4 и 5 Порядка, обеспечивают внесение необходимых изменений в правовые акты не позднее 10 рабочих дней до начала очередного финансового года.

7. Главные администраторы представляют в финансовое управление копии правовых актов, указанных в пунктах 4 и 5 Порядка, а также копии правовых актов о внесении изменений в них в течение 3 рабочих дней после дня вступления в силу.

В случае изменения полномочий и (или) функций главных администраторов по администрированию соответствующих видов доходов главный администратор в течение 3 рабочих дней доводит данную информацию до сведения финансового управления.

8.Администрирование доходов местного бюджета, относящихся к периоду исполнения функций администрирования по доходному источнику иным главным администратором (администратором), осуществляется вновь утвержденным главным администратором (администратором), в том числе в части возврата плательщиком излишне уплаченных (взысканных) сумм.

Администрирование доходов местного бюджета от денежных взысканий (штрафов) осуществляется главными администраторами (администраторами), от имени которых соответствующие должностные лица выносят постановления о наложении денежных взысканий (штрафов) по результатам рассмотрения дел об административных правонарушениях, предписания об уплате штрафов в соответствии с законодательством Российской Федерации.

8.Главные администраторы до начала очередного финансового года обеспечивают заключение с УФК договоров (соглашений) об обмене электронными документами.

9.Главные администраторы до начала очередного финансового года доводят до плательщиков сведения о реквизитах счетов и информацию о заполнении расчетных документов путем размещения указанных данных на официальном сайте в информационно-телекоммуникационной сети «Интернет».

Е.К. Параскева, начальник финансового управления
администрации муниципального образования
город-курорт Геленджик

Раздел II

ОФИЦИАЛЬНАЯ ИНФОРМАЦИЯ

Уважаемые жители
муниципального образования город-курорт Геленджик!

Сообщение о возможном установлении публичного сервитута

1	Наименование уполномоченного органа, которым рассматривается ходатайство об установлении публичного сервитута	
	Администрация муниципального образования город-курорт Геленджик	
2	Цель установления публичного сервитута	
	строительства и эксплуатации линейного объекта «Электроснабжение ЭПУ потребителей в соответствии с договором на ТП № 2-34-20-4995 г. Геленджик»	
3	Адрес или иное описание местоположения земельных участков, в отношении которых испрашивается публичный сервитут	
	23:40:0601003:90	Краснодарский край, г Геленджик, ЗАО АФ «Дивноморская»
	23:40:0601003:65	Краснодарский край, г .Геленджик, с. Возрождение, Мягкая щель, участок №8, секция 33, «Персиковый сад»
	23:40:0601003:55	Краснодарский край, г. Геленджик, ЗАО АФ «Дивноморская», участок №8 «Мягкая щель», 33 секция, «Персиковое поле»
	23:40:0601003:89	Краснодарский край, г Геленджик, ЗАО АФ «Дивноморская»
	23:40:0601003:32	Краснодарский край, г.Геленджик, массив «Мягкая щель» участок 8, секция 33
	23:40:0601003:31	Краснодарский край, г.Геленджик, массив «Мягкая щель» участок 8, секция 33

	23:40:0601003:27	край Краснодарский, г. Геленджик, ЗАО АФ «Дивноморская»
	23:40:0000000:9159	Краснодарский край, г.о. город-курорт Геленджик, с Возрождение
	23:40:0601003	
	23:40:0601000	

4	<p>Адрес, по которому заинтересованные лица могут ознакомиться с поступившим ходатайством об установлении публичного сервитута и прилагаемым к нему описанием местоположения границ публичного сервитута, подать заявления об учете прав на земельные участки, а также срок подачи указанных заявлений, время приема заинтересованных лиц для ознакомления с поступившим ходатайством об установлении публичного сервитута.</p>
	<p>1) г. Геленджик, ул. Революционная, 1 – информационный стенд, расположенный на первом этаже здания администрации муниципального образования город-курорт Геленджик: понедельник – четверг с 9:00 до 18:00 часов (перерыв с 13:00 до 14:00), пятница с 9:00 до 17:00 часов (перерыв с 13:00 до 14:00). 2) г. Геленджик, ул. Революционная, 1, холл управления архитектуры и градостроительства администрации муниципального образования город-курорт Геленджик: понедельник – четверг с 9:00 до 18:00 часов (перерыв с 13:00 до 14:00), пятница с 9:00 до 17:00 часов (перерыв с 13:00 до 14:00). Тел.: +7 (86141) 3-16-48, +7 (86141) 2-02-81.</p>
	<p>Заявления об учете прав на земельные участки принимаются в течение 15 дней со дня официального опубликования настоящего сообщения. Правообладатели земельных участков, подавшие заявления по истечении указанного срока, несут риски невозможности обеспечения их прав в связи с отсутствием информации о таких лицах и их правах на земельные участки.</p>

5	<p>Официальные сайты в информационно-телекоммуникационной сети «Интернет», на которых размещается сообщение о поступившем ходатайстве об установлении публичного сервитута</p>
	<p>Официальный сайт администрации муниципального образования город-курорт Геленджик в информационно-телекоммуникационной сети «Интернет» admgel.ru («Документы» -> «Градостроительная деятельность» -> «Публичные сервитуты»).</p>

6	Реквизиты решений об утверждении документа территориального планирования, документации по планировке территории, программ комплексного развития систем коммунальной инфраструктуры поселения, городского округа, а также информацию об инвестиционной программе субъекта естественных монополий, организации коммунального комплекса, указанных в ходатайстве об установлении публичного сервитута.
	-

7	Сведения об официальных сайтах в информационно-телекоммуникационной сети «Интернет», на которых размещены утвержденные документы территориального планирования, документация по планировке территории, программа комплексного развития систем коммунальной инфраструктуры поселения, городского округа, инвестиционная программа субъекта естественных монополий, организации коммунального комплекса, которые указаны в ходатайстве об установлении публичного сервитута
	-

8	Описание местоположения границ публичного сервитута	
	Система координат МСК-23, зона - 1	
	Координаты поворотных точек границ публичного сервитута:	
	Обозначение характерных точек границ	Координаты, м
		X Y
	1	426698.39 1317488.70
	2	426701.61 1317488.89
	3	426702.13 1317491.02
	4	426703.40 1317496.87
	5	426708.48 1317511.90
	6	426712.93 1317527.86
	7	426719.20 1317534.80
	8	426723.38 1317536.69
	9	426736.12 1317538.21
	10	426746.55 1317538.85
	11	426769.31 1317543.00
	12	426780.65 1317544.06
	13	426795.43 1317543.84
	14	426810.31 1317547.04
	15	426824.10 1317549.66
	16	426839.21 1317550.10
	17	426848.95 1317548.24
	18	426863.73 1317547.87
	19	426879.34 1317543.54

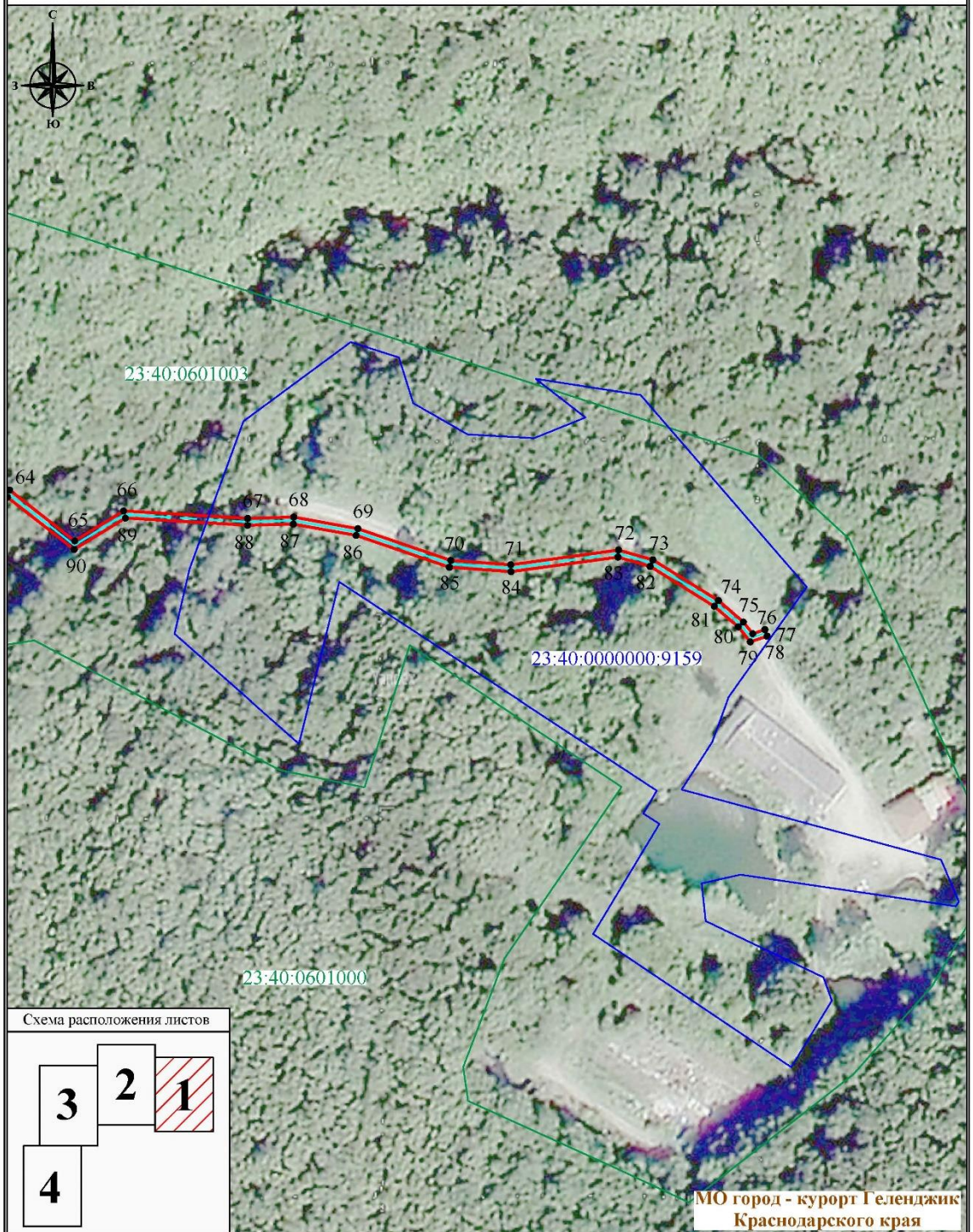
20	426917.76	1317543.19
21	426943.53	1317543.08
22	426965.57	1317541.37
23	426980.16	1317543.52
24	426996.90	1317551.70
25	427008.90	1317563.11
26	427022.15	1317578.58
27	427029.70	1317585.58
28	427051.05	1317601.46
29	427064.83	1317616.39
30	427083.13	1317633.06
31	427094.56	1317649.88
32	427101.54	1317656.03
33	427108.10	1317658.22
34	427133.09	1317661.51
35	427187.81	1317674.90
36	427209.01	1317681.54
37	427215.47	1317685.23
38	427227.84	1317697.06
39	427245.27	1317712.91
40	427260.83	1317727.82
41	427272.08	1317741.86
42	427283.25	1317764.16
43	427282.17	1317768.95
44	427286.89	1317776.76
45	427291.09	1317777.36
46	427294.50	1317782.34
47	427305.82	1317796.75
48	427316.66	1317809.13
49	427321.31	1317835.64
50	427320.45	1317846.84
51	427324.83	1317862.53
52	427331.51	1317882.13
53	427333.51	1317890.38
54	427332.51	1317898.85
55	427328.55	1317918.92
56	427326.74	1317930.46
57	427317.78	1317950.45
58	427308.33	1317961.30
59	427299.26	1317969.94
60	427288.43	1317971.03
61	427276.38	1317974.03
62	427267.79	1317997.77
63	427263.55	1318018.56

64	427264.76	1318035.98
65	427250.07	1318054.72
66	427258.72	1318068.83
67	427256.59	1318104.59
68	427256.96	1318117.90
69	427253.62	1318136.37
70	427244.44	1318163.16
71	427243.20	1318180.46
72	427247.45	1318211.55
73	427244.59	1318221.48
74	427232.83	1318240.36
75	427226.65	1318247.51
76	427223.28	1318250.23
77	427224.46	1318253.75
78	427222.57	1318254.39
79	427220.94	1318249.55
80	427225.26	1318246.07
81	427231.21	1318239.17
82	427242.75	1318220.65
83	427245.41	1318211.40
84	427241.19	1318180.53
85	427242.47	1318162.76
86	427251.68	1318135.87
87	427254.95	1318117.75
88	427254.59	1318104.56
89	427256.68	1318069.34
90	427247.64	1318054.58
91	427262.71	1318035.35
92	427261.53	1318018.43
93	427265.86	1317997.22
94	427275.47	1317972.11
95	427288.09	1317969.05
96	427298.38	1317968.02
97	427306.88	1317959.92
98	427316.08	1317949.36
99	427324.80	1317929.89
100	427326.58	1317918.57
101	427330.53	1317898.54
102	427331.49	1317890.50
103	427329.59	1317882.69
104	427322.92	1317863.12
105	427318.43	1317847.04
106	427319.30	1317835.74
107	427314.79	1317810.03

108	427304.28	1317798.03
109	427292.89	1317783.53
110	427289.94	1317779.22
111	427285.67	1317778.61
112	427280.04	1317769.29
113	427281.14	1317764.42
114	427270.38	1317742.95
115	427259.35	1317729.17
116	427243.91	1317714.37
117	427226.48	1317698.52
118	427214.26	1317686.85
119	427208.20	1317683.38
120	427187.27	1317676.83
121	427132.72	1317663.48
122	427107.64	1317660.18
123	427100.52	1317657.80
124	427093.05	1317651.21
125	427081.61	1317634.38
126	427063.42	1317617.81
127	427049.71	1317602.96
128	427028.42	1317587.12
129	427020.70	1317579.97
130	427007.45	1317564.49
131	426995.74	1317553.36
132	426979.56	1317545.46
133	426965.50	1317543.38
134	426943.61	1317545.08
135	426917.77	1317545.19
136	426879.62	1317545.53
137	426864.03	1317549.86
138	426849.16	1317550.24
139	426839.37	1317552.10
140	426823.88	1317551.66
141	426809.91	1317549.00
142	426795.23	1317545.84
143	426780.57	1317546.06
144	426769.08	1317544.98
145	426746.37	1317540.84
146	426735.93	1317540.20
147	426722.83	1317538.64
148	426717.85	1317536.29
149	426711.13	1317528.86
150	426706.57	1317512.48
151	426701.47	1317497.41

152	426700.19	1317491.50
153	426695.94	1317493.68
154	426693.49	1317488.76
155	426697.42	1317486.74
1	426698.39	1317488.70

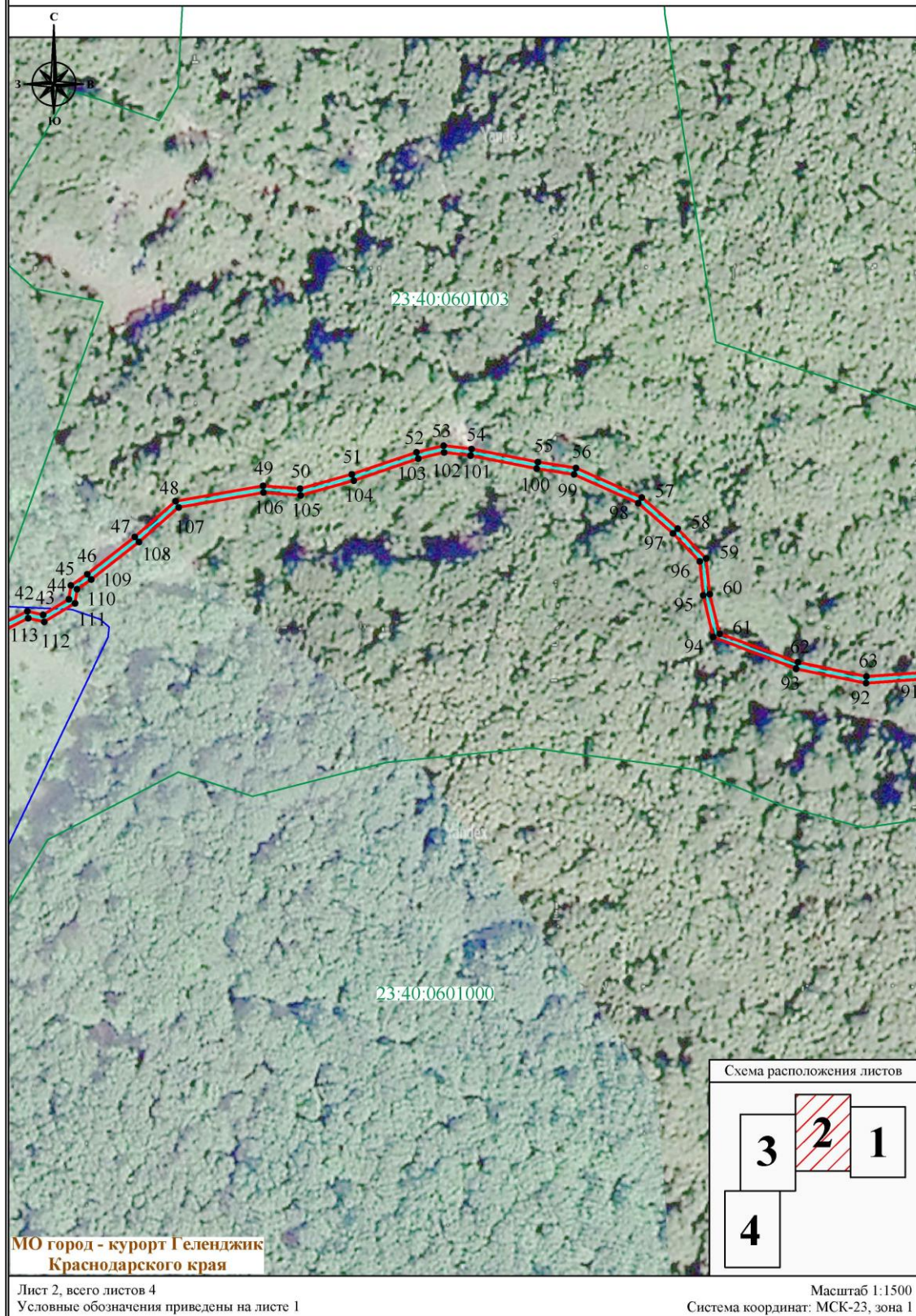
СХЕМА ГРАНИЦ ПУБЛИЧНОГО СЕРВИТУТА

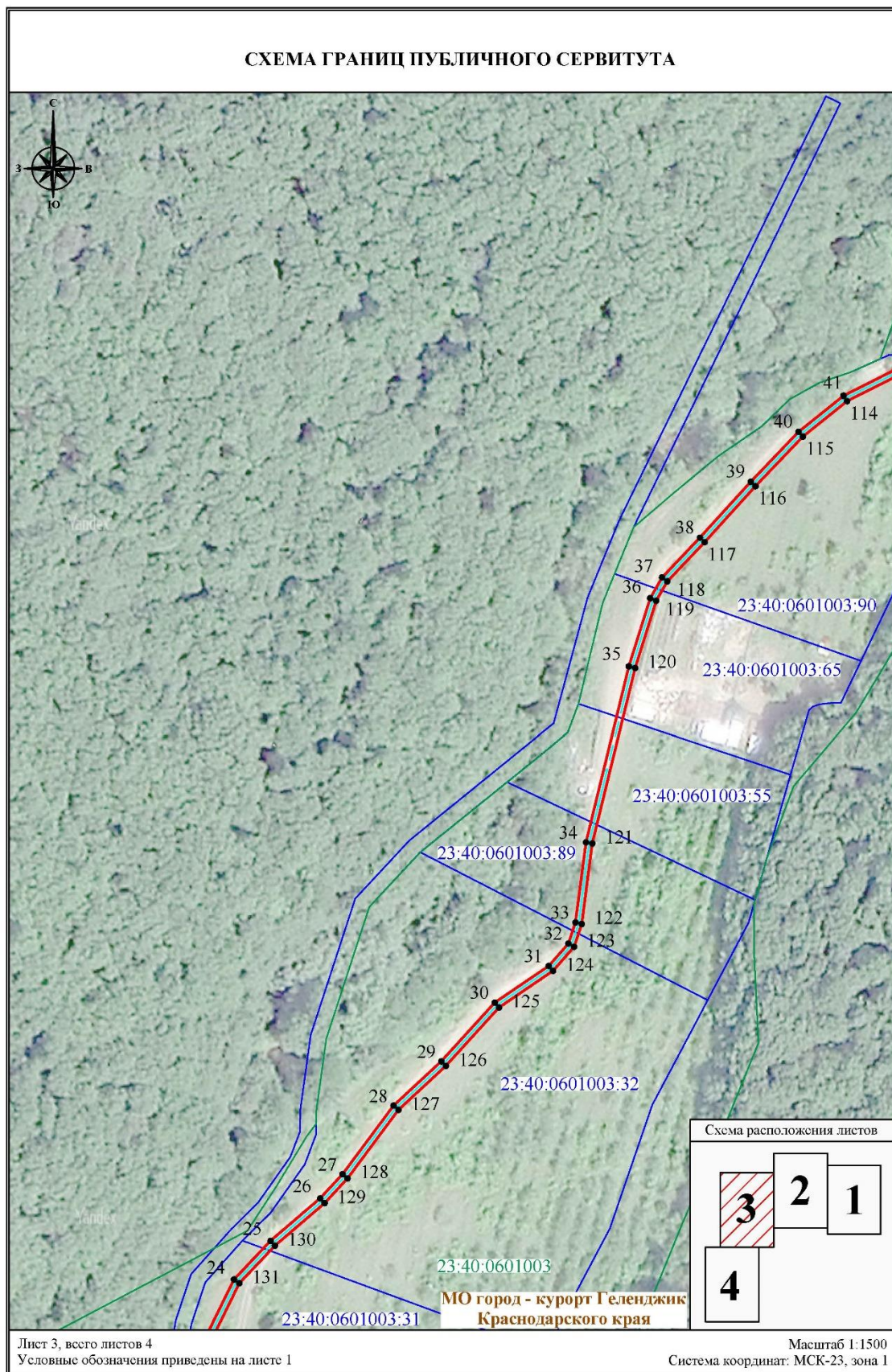


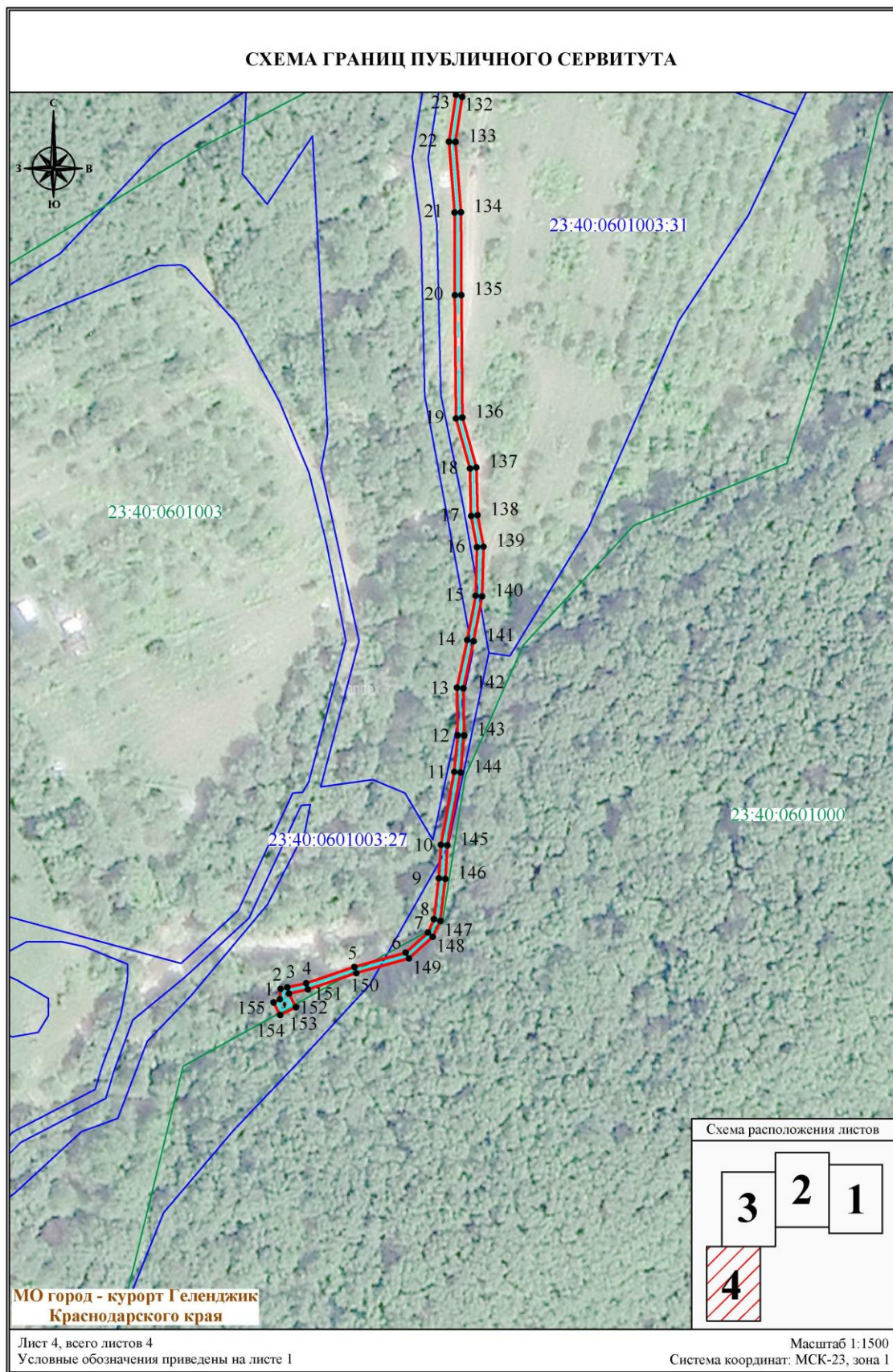
- Условные обозначения :
- проектная граница публичного сервитута
 - характерная точка границы публичного сервитута
 - проектное местоположение инженерного сооружения
 - номер и граница земельного участка, сведения о котором содержатся в ЕГРН
 - номер и граница кадастрового квартала, сведения о котором содержатся в ЕГРН

Лист 1, всего листов 4
Система координат: МСК-23, зона 1
Масштаб 1:1500

СХЕМА ГРАНИЦ ПУБЛИЧНОГО СЕРВИТУТА







9	Кадастровые номера земельных участков, в отношении которых испрашивается публичный сервитут
	23:40:0601003:90, 23:40:0601003:65, 23:40:0601003:55, 23:40:0601003:89, 23:40:0601003:32, 23:40:0601003:31, 23:40:0601003:27, 23:40:0000000:9159, 23:40:0601003, 23:40:0601000