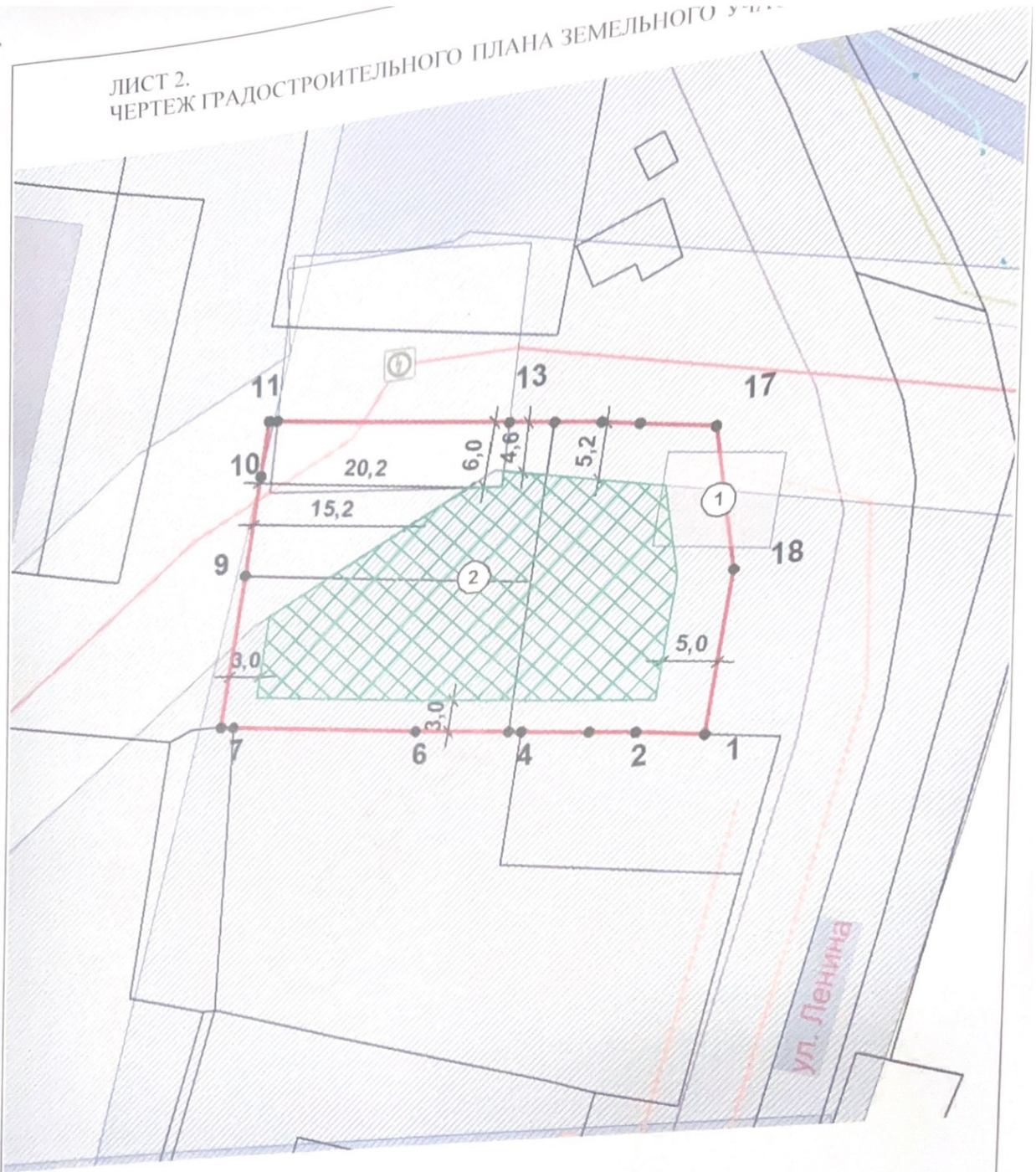


ЛИСТ 2.  
 ЧЕРТЕЖ ГРАДОСТРОИТЕЛЬНОГО ПЛАНА ЗЕМЕЛЬНОГО УЧАСТКА













См. приложение к чертежу градостроительного плана земельного участка.

Чертеж градостроительного плана земельного участка					
Должность	Подпись	Дата	Фамилия	Масштаб	1:500
Исполнитель			Э.Э. Абдураманова	Лист	2
				Листов	2

## Приложение к чертежу градостроительного плана земельного участка

### Условные обозначения:

-  Земельный участок
-  Номера поворотных точек земельного участка
-  Номер объекта
-  Место допустимого размещения зданий, строений, сооружений
-  Существующие объекты капитального строительства
-  Линия минимального отступа от границы земельного участка, за пределами которой запрещено строительство зданий и сооружений
-  Зона подтопления
-  Линия электропередачи 10кВ
-  Трансформаторная подстанция
-  Сети теплоснабжения

Актуальная топографическая основа в ИСОГД отсутствует.

Чертеж градостроительного плана земельного участка разработан, разработчик чертежа

Земельный участок расположен во 2-й зоне санитарной (горно-санитарной) охраны курорта.

Данный земельный участок расположен в охранной зоне ТП, ЛЭП (1-10 кВ) – 10 м в обе стороны от крайних проводов.

Земельный участок расположен в зоне затопления территории паводком 1% обеспеченности реки Вулан, реки Тешебс.

На данном земельном участке расположены сети теплоснабжения.

**Информация о границах зоны планируемого размещения объекта капитального строительства в соответствии с утвержденным проектом планировки территории (при наличии)**

Проект планировки территории не утвержден.

Обозначение (номер) характерной точки	Перечень координат характерных точек в системе координат, используемой для ведения Единого государственного реестра недвижимости	
	X	Y
-	-	-