

Утверждена

(наименование документа об утверждении, включая наименования органов государственной власти или

органов местного самоуправления, принявших решение об утверждении схемы или

подписавших соглашение о перераспределении земельных участков)

от _____ № _____






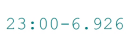




Схема расположения земельного участка или земельных участков на кадастровом плане территории

Площадь земельного участка _____ 684 м²		
(указывается проектная площадь образуемого земельного участка, вычисленная с использованием технологических и программных средств, в том числе размещенных на официальном сайте федерального органа исполнительной власти, уполномоченного Правительством Российской Федерации на осуществление государственного кадастрового учета, государственной регистрации прав, ведение Единого государственного реестра недвижимости и предоставление сведений, содержащихся в Едином государственном реестре недвижимости, в информационно-телекоммуникационной сети "Интернет" (далее - официальный сайт), с округлением до 1 квадратного метра. Указанное значение площади земельного участка может быть уточнено при проведении кадастровых работ не более чем на десять процентов)		
Обозначение характерных точек границ	Координаты, м	
	(указываются в случае подготовки схемы расположения земельного участка с использованием технологических и программных средств, в том числе размещенных на официальном сайте. Значения координат, полученные с использованием указанных технологических и программных средств, указываются с округлением до 0,01 метра)	
	X	Y
1	2	3
н1	427 666,49	1 300 818,14
н2	427 651,05	1 300 805,08
н3	427 629,37	1 300 832,95
н4	427 643,37	1 300 845,02
н1	427 666,49	1 300 818,14



МСК-23 зона 1
 Масштаб 1:600

Условные обозначения:

-  - характерная точка границы земельного участка, сведения о которой отсутствуют в ЕГРН, местоположение которой определено при кадастровых работах (новая характерная точка)
-  - часть границы, сведения ЕГРН о которой позволяют однозначно определить ее положение на местности
-  - часть границы, местоположение которой определено при выполнении кадастровых работ
-  - Граница кадастрового квартала
-  - Граница зоны с особыми условиями использования (ЗООУИТ)
-  23:00-6.926 - Номер ЗООУИТ
-  23:40:0405028:18 - Номер объекта капитального строительства (ОКС)
-  :24 - Надписи кадастрового номера земельного участка
-  - Земли общего пользования (проезд)
-  :ЗУ1 - Обозначение образуемого земельного участка