

## Утверждена

(наименование документа об утверждении, включая наименования органов государственной власти или

органов местного самоуправления, принявших решение об утверждении схемы или

подписавших соглашение о перераспределении земельных участков)

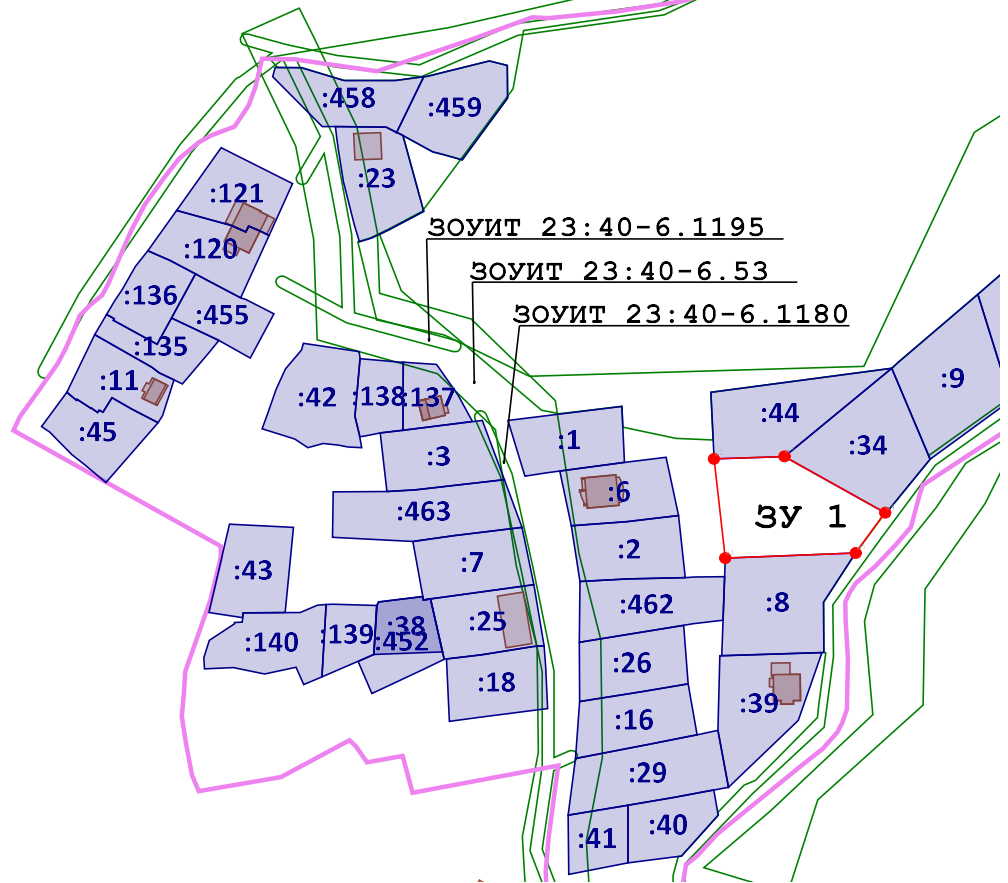
от \_\_\_\_\_ № \_\_\_\_\_

### Схема расположения земельного участка или земельных участков на кадастровом плане территории

<b>Площадь земельного участка</b> _____ <b>1 457 м<sup>2</sup></b>																								
(указывается проектная площадь образуемого земельного участка, вычисленная с использованием технологических и программных средств, в том числе размещенных на официальном сайте федерального органа исполнительной власти, уполномоченного Правительством Российской Федерации на осуществление государственного кадастрового учета, государственной регистрации прав, ведение Единого государственного реестра недвижимости и предоставление сведений, содержащихся в Едином государственном реестре недвижимости, в информационно-телекоммуникационной сети "Интернет" (далее - официальный сайт), с округлением до 1 квадратного метра. Указанное значение площади земельного участка может быть уточнено при проведении кадастровых работ не более чем на десять процентов)																								
<b>Обозначение характерных точек границ</b>	<b>Координаты, м</b> (указываются в случае подготовки схемы расположения земельного участка с использованием технологических и программных средств, в том числе размещенных на официальном сайте. Значения координат, полученные с использованием указанных технологических и программных средств, указываются с округлением до 0,01 метра)																							
	<table border="1"><thead><tr><th></th><th><b>X</b></th><th><b>Y</b></th></tr><tr><th><b>1</b></th><th><b>2</b></th><th><b>3</b></th></tr></thead><tbody><tr><td>н1</td><td>405 144,50</td><td>1 344 233,38</td></tr><tr><td>н2</td><td>405 178,45</td><td>1 344 229,66</td></tr><tr><td>н3</td><td>405 179,35</td><td>1 344 252,98</td></tr><tr><td>н4</td><td>405 160,01</td><td>1 344 286,30</td></tr><tr><td>н5</td><td>405 146,21</td><td>1 344 276,52</td></tr><tr><td>н1</td><td>405 144,50</td><td>1 344 233,38</td></tr></tbody></table>		<b>X</b>	<b>Y</b>	<b>1</b>	<b>2</b>	<b>3</b>	н1	405 144,50	1 344 233,38	н2	405 178,45	1 344 229,66	н3	405 179,35	1 344 252,98	н4	405 160,01	1 344 286,30	н5	405 146,21	1 344 276,52	н1	405 144,50
	<b>X</b>	<b>Y</b>																						
<b>1</b>	<b>2</b>	<b>3</b>																						
н1	405 144,50	1 344 233,38																						
н2	405 178,45	1 344 229,66																						
н3	405 179,35	1 344 252,98																						
н4	405 160,01	1 344 286,30																						
н5	405 146,21	1 344 276,52																						
н1	405 144,50	1 344 233,38																						








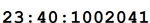



Номер кадастрового квартала 23:40:1002041  
Местная система координат МСК 23, зона 1  
с. Архипо-Осиповка, зона жилой застройки Ж-1.2



Масштаб 1:2 500

**Условные обозначения:**

-  - Характерная точка границы вновь образуемого земельного участка, сведения о которой отсутствуют в ЕГРН.
-  - Вновь образованная часть границы, сведения о которой достаточны для определения ее местоположения.
-  - Существующая часть границы, имеющиеся в ЕГРН сведения о которой достаточны для определения ее местоположение.
-  - Граница зоны жилой застройки.
-  - Зона воздушной линии электропередачи "ВЛ 0,4 кВ ТП-10/0,4 кВ АО3-453 - оп №3 (ВЛ 0,4 кВ АО3-453 прис.1)"
-  - Зона воздушной линии электропередачи «оп.№ 23/1 (ВЛ-0,4 кВ от ТП-АО3-330 прис.1) - оп.№ 20/4 (ВЛ-0,4 кВ от ТП-АО3-330 прис.1) с отпайкой № 1»
-  - Зона ВЛ-10 кВ АО-3
-  - Обозначение кадастрового квартала.
-  - Надписи кадастрового номера земельного участка