









### 5. Сведения из Правил землепользования и застройки.

Выкопировка из Правил землепользования и застройки территории муниципального образования город-курорт Геленджик, утвержденных решением Думы муниципального образования город-курорт Геленджик от 27 июля 2010 года №466 (в редакции решения Думы муниципального образования город-курорт Геленджик от 15 мая 2024 года №91)



-  земельный участок с кадастровым номером 23:40:1003024:54
-  Ж1.2. Зона застройки индивидуальными жилыми домами
- ЗОНЫ С ОСОБЫМИ УСЛОВИЯМИ ИСПОЛЬЗОВАНИЯ ТЕРРИТОРИИ:**
-  Граница 2-ой зоны санитарной охраны курорта в соответствии с Постановлением Совета Министров РСФСР от 17 декабря 1987 года № 494
-  водоохранная зона
-  Рыбоохранная зона
-  Зона В. Устанавливается на расстоянии от 300 м до 500 м от береговой линии Черного моря, в границе которой максимальная высота зданий, строений, сооружений не более 30 метров
-  зона затопления
-  защитная зона объекта культурного наследия

**ВЫКОПИРОВКА ВЕРНА:**  
Начальник управления архитектуры и градостроительства администрации муниципального образования город-курорт Геленджик - главный архитектор



Н.Н. Ищенко

Выписка №692 от 17 июля 2024 года из правил землепользования и застройки территории муниципального образования город-курорт Геленджик, по земельному участку с кадастровым номером 23:40:1003024:54, расположенному по адресу: Краснодарский край, г Геленджик, с Архипо-Осиповка, ул Школьная, №93

Инь. № подл.	Подп. и дата
Взам. инв. №	Инь. № дубл.
Подп. и дата	Подп. и дата

Изм.	Лист	№ докум.	Подп.	Дата

Лист