



АДМИНИСТРАЦИЯ МУНИЦИПАЛЬНОГО ОБРАЗОВАНИЯ
ГОРОД-КУРОРТ ГЕЛЕНДЖИК

ПОСТАНОВЛЕНИЕ

от 05.06.2024

№ 1017

г. Геленджик

О внесении изменений в перечень схем размещения нестационарных объектов для организации обслуживания зон отдыха населения на пляжных территориях в прибрежных защитных полосах водных объектов, размещение которых может осуществляться на землях или земельных участках, находящихся в муниципальной собственности, без предоставления земельных участков и установления сервитутов в границах муниципального образования город-курорт Геленджик, утвержденный постановлением администрации муниципального образования город-курорт Геленджик от 18 июня 2020 года №988 (в редакции постановления администрации муниципального образования город-курорт Геленджик от 3 мая 2024 года №833)

Руководствуясь пунктом 3 статьи 39.36 Земельного кодекса Российской Федерации, Федеральным законом от 6 октября 2003 года №131-ФЗ «Об общих принципах организации местного самоуправления в Российской Федерации» (в редакции Федерального закона от 15 мая 2024 года №99-ФЗ), постановлением Правительства Российской Федерации от 3 декабря 2014 года №1300 «Об утверждении перечня видов объектов, размещение которых может осуществляться на землях или земельных участках, находящихся в государственной или муниципальной собственности, без предоставления земельных участков и установления сервитутов» (в редакции постановления Правительства Российской Федерации от 6 марта 2024 года №269), постановлением главы администрации (губернатора) Краснодарского края от 6 июля 2015 года №627 «Об установлении Порядка и условий размещения объектов на землях или земельных участках, находящихся в государственной или муниципальной собственности, без предоставления земельных участков и установления сервитута, публичного сервитута на территории Краснодарского края» (в редакции постановления Губернатора Краснодарского края от 10 октября 2023 года №797), статьями 8, 38 Устава муниципального образования город-курорт Геленджик, п о с т а н о в л я ю:

1. Утвердить изменения в перечень схем размещения нестационарных

объектов для организации обслуживания зон отдыха населения на пляжных территориях в прибрежных защитных полосах водных объектов, размещение которых может осуществляться на землях или земельных участках, находящихся в муниципальной собственности, без предоставления земельных участков и установления сервитутов в границах муниципального образования город-курорт Геленджик, утвержденный постановлением администрации муниципального образования город-курорт Геленджик от 18 июня 2020 года №988 «Об утверждении схем размещения нестационарных объектов для организации обслуживания зон отдыха населения на пляжных территориях в прибрежных защитных полосах водных объектов, размещение которых может осуществляться на землях или земельных участках, находящихся в муниципальной собственности, без предоставления земельных участков и установления сервитутов в границах муниципального образования город-курорт Геленджик» (в редакции постановления администрации муниципального образования город-курорт Геленджик от 3 мая 2024 года №833) (прилагается).

2. Опубликовать настоящее постановление в печатном средстве массовой информации «Официальный вестник органов местного самоуправления муниципального образования город-курорт Геленджик».

3. Разместить настоящее постановление на официальном сайте администрации муниципального образования город-курорт Геленджик в информационно-телекоммуникационной сети «Интернет» (admigel.ru) в течение 10 дней со дня вступления его в силу.

4. Постановление вступает в силу со дня его официального опубликования.

Глава муниципального образования
город-курорт Геленджик



А.А. Богодистов

Приложение

УТВЕРЖДЕНЫ

постановлением администрации
муниципального образования
город-курорт Геленджик
от 05.06.2024 № 1017

ИЗМЕНЕНИЯ,

внесенные в перечень схем размещения нестационарных объектов для организации обслуживания зон отдыха населения на пляжных территориях в прибрежных защитных полосах водных объектов, размещение которых может осуществляться на землях или земельных участках, находящихся в муниципальной собственности, без предоставления земельных участков и установления сервитутов в границах муниципального образования город-курорт Геленджик, утвержденный постановлением администрации муниципального образования город-курорт Геленджик от 18 июня 2020 года №988 (в редакции постановления администрации муниципального образования город-курорт Геленджик от 3 мая 2024 года №833)

1. Дополнить пунктами 120-144 следующего содержания:

«

120	Краснодарский край, г.Геленджик, ул.Революционная, район ДОЛ «Нива»	Нестационарные объекты для организации обслуживания зон отдыха населения, в том числе на пляжных территориях в прибрежных защитных полосах водных объектов (теневые навесы, азарии, солярии, кабинки для переодевания, душевые кабинки, временные павильоны и киоски, туалеты, питьевые фонтанчики и другое оборудование, в том числе для санитарной очистки территории,	6365 кв.м	Организованная пляжная территория	ГОСТ Р 55698-2013 «Туристские услуги. Услуги пляжей. Общие требования»	Туалет находится за границей пляжной территории в пределах 100 метров
-----	--	--	-----------	---	---	---

		<p>пункты проката инвентаря, медицинские пункты первой помощи, площадки или поляны для пикников, танцевальные, спортивные и детские игровые площадки, и городки), для размещения которых не требуется разрешения на строительство</p>	6365 кв.м	<p>Организованная пляжная территория</p>	<p>Постановление главы администрации (губернатора Краснодарского края от 30 июня 2006 года №536</p>	-
121	<p>Краснодарский край, г.Геленджик, ул.Революционная, район ДОЛ «Нива»</p>	<p>Объекты, предназначенные для обеспечения безопасности людей на водных объектах, сооружения водно-спасательных станций и постов в береговой и прибрежной защитных полосах водных объектов, для размещения которых не требуется разрешения на строительство</p>	527 кв.м	<p>Неорганизованная пляжная территория</p>	<p>ГОСТ Р 55698-2013 «Туристские услуги. Услуги пляжей. Общие требования»</p>	<p>Туалет находится за границей пляжной территории в пределах 100 метров</p>
122	<p>Краснодарский край, г.Геленджик, с.Кабардинка, район отеля «1836»</p>	<p>Нестационарные объекты для организации обслуживания зон отдыха населения, в том числе на пляжных территориях в прибрежных защитных полосах водных объектов (теневые навесы, аэрации, солярии, кабинки для переодевания, душевые кабинки, временные павильоны и киоски, туалеты, питьевые фонтанчики и другое оборудование, в том числе для санитарной очистки территории, пункты проката инвентаря, медицинские пункты первой помощи, площадки или поляны для пикников, танцевальные, спортивные и детские игровые площадки, и городки), для размещения которых не требуется разрешения на строительство</p>				

123	Краснодарский край, г.Геленджик, с.Кабардинка, район отеля «1836»	Объекты, предназначенные для обеспечения безопасности людей на водных объектах, сооружения водно-спасательных станций и постов в береговой и прибрежной защитных полосах водных объектов, для размещения которых не требуется разрешения на строительство	527 кв.м	Неорганизованная пляжная территория	Постановление главы администрации (губернатора) Краснодарского края от 30 июня 2006 года №536	-
124	Краснодарский край, г.Геленджик, с.Кабардинка, ул.Мира, 6	Нестационарные объекты для организации обслуживания зон отдыха населения, в том числе на пляжных территориях в прибрежных защитных полосах водных объектов (теневые навесы, аэрации, солирии, кабинки для переодевания, душевые кабинки, временные павильоны и киоски, туалеты, питьевые фонтанчики и другое оборудование, в том числе для санитарной очистки территории, пункты проката инвентаря, медицинские пункты первой помощи, площадки или поляны для пикников, танцевальные, спортивные и детские игровые площадки, и городки), для размещения которых не требуется разрешения на строительство	3592 кв.м	Организованная пляжная территория	ГОСТ Р 55698-2013 «Туристские услуги. Услуги пляжей. Общие требования»	-
125	Краснодарский край, г.Геленджик, с.Кабардинка, ул.Мира, 6	Объекты, предназначенные для обеспечения безопасности людей на водных объектах, сооружения водно-спасательных станций и постов в береговой и прибрежной защитных полосах водных объектов, для размещения	3592 кв.м	Организованная пляжная территория	Постановление главы администрации (губернатора) Краснодарского края от 30 июня 2006 года №536	-

126	Краснодарский край, г. Еленджик, с. Архипо-Осповка, район б/о «Голубой факел»	котормых не требуется разрешения на строительство	7811 кв.м	Организованная пляжная территория	ГОСТ Р 55698-2013 «Туристские услуги. Услуги пляжей. Общие требования»	Туалет находится за границей пляжной территории в пределах 100 метров
127	Краснодарский край, г. Еленджик, с. Архипо-Осповка, район б/о «Голубой факел»	Нестационарные объекты для организации обслуживания зон отдыха населения, в том числе на пляжных территориях в прибрежных защитных полосах водных объектов (теневые навесы, аэрации, солярии, кабинки для переодевания, душевые кабинки, временные павильоны и киоски, туалеты, питьевые фонтанчики и другое оборудование, в том числе для санитарной очистки территории, пункты проката инвентаря, медицинские пункты первой помощи, площадки или поляны для пикников, танцевальные, спортивные и детские игровые площадки, и городки), для размещения которых не требуется разрешения на строительство	7811 кв.м	Организованная пляжная территория	Постановление главы администрации (губернатора) Краснодарского края от 30 июня 2006 года №536	-
128	Краснодарский край, г. Еленджик, мкр. Голубая бухта	Нестационарные объекты для организации обслуживания зон отдыха населения, в том числе на пляжных территориях в прибрежных защитных полосах водных объектов	1019 кв.м	Неорганизованная пляжная территория	ГОСТ Р 55698-2013 «Туристские услуги. Услуги пляжей. Общие	Туалет находится за границей пляжной территории в

129	Краснодарский край, г.Геленджик, мкр.Голубая бухта	(теневые навесы, аэрации, солярии, кабинки для переодевания, душевые кабинки, временные павильоны и киоски, туалеты, питьевые фонтанчики и другое оборудование, в том числе для санитарной очистки территории, пункты проката инвентаря, медицинские пункты первой помощи, площадки или поляны для пикников, танцевальные, спортивные и детские игровые площадки, и городки), для размещения которых не требуется разрешения на строительство	1019 кв.м	Неорганизованная пляжная территория	Постановление главы администрации (губернатора) Краснодарского края от 30 июня 2006 года №536	пределах 100 метров
130	Краснодарский край, г.Геленджик, с.Архипо-Осповка, пляж «Правый мыс»	Нестационарные объекты для организации обслуживания зон отдыха населения, в том числе на пляжных территориях в прибрежных защитных полосах водных объектов (теневые навесы, аэрации, солярии, кабинки для переодевания, душевые кабинки, временные павильоны и киоски, туалеты, питьевые фонтанчики и другое оборудование, в том числе для санитарной очистки территории, пункты проката инвентаря,	6188 кв.м	Организованная пляжная территория	ГОСТ Р 55698-2013 «Туристские услуги. Услуги пляжей. Общие требования»	-

131	Краснодарский край, г.Геленджик, с.Архипо-Осповка, пляж «Правый мыс»	медицинские пункты первой помощи, площадки или поляны для пикников, танцевальные, спортивные и детские игровые площадки, и городки), для размещения которых не требуется разрешения на строительство	6188 кв.м	Организованная пляжная территория	Постановление главы администрации (губернатора) Краснодарского края от 30 июня 2006 года №536	-
132	Краснодарский край, г.Геленджик, с.Дивноморское, район военного санатория «Дивноморское»	Объекты, предназначенные для обеспечения безопасности людей на водных объектах, сооружения водно-спасательных станций и постов в береговой и прибрежной защитных полосах водных объектов, для размещения которых не требуется разрешения на строительство	4657 кв.м	Неорганизованная пляжная территория	ГОСТ Р 55698-2013 «Туристские услуги. Услуги пляжей. Общие требования»	Туалет находится за границей пляжной территории в пределах 100 метров
133	Краснодарский край,	Объекты, предназначенные для размещения на строительство	4657 кв.м	Неорганизованная	Постановление	-

	<p>г.Геленджик, с.Дивноморское, район военного санатория «Дивноморское»</p>	<p>обеспечения безопасности людей на водных объектах, сооружения водно-спасательных станций и постов в береговой и прибрежной защитных полосах водных объектов, для размещения которых не требуется разрешения на строительство</p>	3611 кв.м	пляжная территория	главы администрации (губернатора) Краснодарского края от 30 июня 2006 года №536	Туалет находится за границей пляжной территории в пределах 100 метров
134	<p>Краснодарский край, г.Геленджик, с.Кабардинка, пляж «Знамя»</p>	<p>Нестационарные объекты для организации обслуживания зон отдыха населения, в том числе на пляжных территориях в прибрежных защитных полосах водных объектов (теневые навесы, аэрации, солярии, кабинки для переодевания, душевые кабинки, временные павильоны и киоски, туалеты, питьевые фонтанчики и другое оборудование, в том числе для санитарной очистки территории, пункты проката инвентаря, медицинские пункты первой помощи, площадки или поляны для пикников, танцевальные, спортивные и детские игровые площадки, и городки), для размещения которых не требуется разрешения на строительство</p>	3611 кв.м	Организованная пляжная территория	ГОСТ Р 55698-2013 «Туристские услуги. Услуги пляжей. Общие требования»	
135	<p>Краснодарский край, г.Геленджик, с.Кабардинка, пляж «Знамя»</p>	<p>Объекты, предназначенные для обеспечения безопасности людей на водных объектах, сооружения водно-спасательных станций и постов в береговой и прибрежной защитных полосах водных объектов, для размещения которых не требуется разрешения на</p>	3611 кв.м	Организованная пляжная территория	Постановление главы администрации (губернатора) Краснодарского края от 30 июня 2006 года №536	-

136	Краснодарский край, г.Геленджик, пляж «Магнолия»	строительство Нестационарные объекты для организации обслуживания зон отдыха населения, в том числе на пляжных территориях в прибрежных защитных полосах водных объектов (теневые навесы, азарии, солярии, кабинки для переодевания, душевые кабинки, временные павильоны и киоски, туалеты, питьевые фонтанчики и другое оборудование, в том числе для санитарной очистки территории, пункты проката инвентаря, медицинские пункты первой помощи, площадки или поляны для пикников, танцевальные, спортивные и детские игровые площадки, и городки), для размещения которых не требуется разрешения на строительство	3163 кв.м	Организованная пляжная территория	ГОСТ Р 55698-2013 «Туристские услуги. Услуги пляжей. Общие требования»	Туалет находится за границей пляжной территории в пределах 100 метров
137	Краснодарский край, г.Геленджик, пляж «Магнолия»	Объекты, предназначенные для обеспечения безопасности людей на водных объектах, сооружения водно-спасательных станций и постов в береговой и прибрежной защитных полосах водных объектов, для размещения которых не требуется разрешения на строительство	3163 кв.м	Организованная пляжная территория	Постановление главы администрации (губернатора) Краснодарского края от 30 июня 2006 года №536	-
138	Краснодарский край, г.Геленджик, с.Архипо-Осиповка, центральный пляж	Нестационарные объекты для организации обслуживания зон отдыха населения, в том числе на пляжных территориях в прибрежных защитных полосах водных объектов (теневые навесы, азарии, солярии,	5783 кв.м	Неорганизованная пляжная территория	ГОСТ Р 55698-2013 «Туристские услуги. Услуги пляжей. Общие требования»	-

		кабинки для переодевания, душевые кабинки, временные павильоны и киоски, туалеты, питьевые фонтанчики и другое оборудование, в том числе для санитарной очистки территории, пункты проката инвентаря, медицинские пункты первой помощи, площадки или поляны для пикников, танцевальные, спортивные и детские игровые площадки, и городки), для размещения которых не требуется разрешения на строительство				
139	Краснодарский край, г.Геленджик, с.Архипо-Осиповка, центральный пляж	Объекты, предназначенные для обеспечения безопасности людей на водных объектах, сооружения водно-спасательных станций и постов в береговой и прибрежной защитных полосах водных объектов, для размещения которых не требуется разрешения на строительство	5783 кв.м	Неорганизованная пляжная территория	Постановление главы администрации (губернатора) Краснодарского края от 30 июня 2006 года №536	-
140	Краснодарский край, г.Геленджик, с.Архипо-Осиповка, центральный пляж	Пандусы и другие приспособления, обеспечивающие передвижение маломобильных групп населения, за исключением пандусов и оборудования, относящихся к конструктивным элементам зданий, сооружений	5783 кв.м	Организованная пляжная территория	-	-
141	Краснодарский край, г.Геленджик, пляж «Сады морей»	Нестационарные объекты для организации обслуживания зон отдыха населения, в том числе на пляжных территориях в прибрежных защитных полосах водных объектов (теневые навесы, азарии, солярии,	18700 кв.м	Организованная пляжная территория	ГОСТ Р 55698-2013 «Туристские услуги. Услуги пляжей. Общие требования»	-

142	Краснодарский край, г.Геленджик, пляж «Сады морей»	кабинки для переодевания, душевые кабинки, временные павильоны и киоски, туалеты, питьевые фонтанчики и другое оборудование, в том числе для санитарной очистки территории, пункты проката инвентаря, медицинские пункты первой помощи, площадки или поляны для пикников, танцевальные, спортивные и детские игровые площадки, и городки), для размещения которых не требуется разрешения на строительство	18700 кв.м	Организованная пляжная территория	Постановление главы администрации (губернатора) Краснодарского края от 30 июня 2006 года №536	-
143	Краснодарский край, г.Геленджик, с.Криница, пляж в районе СОК «Криница»	Нестационарные объекты для организации обслуживания зон отдыха населения, в том числе на пляжных территориях в прибрежных защитных полосах водных объектов (теневые навесы, азарии, солярии, кабинки для переодевания, душевые кабинки, временные павильоны и киоски, туалеты, питьевые фонтанчики и другое оборудование, в том числе для санитарной очистки территории, пункты проката инвентаря, медицинские пункты первой помощи,	14853 кв.м	Организованная пляжная территория	ГОСТ Р 55698-2013 «Туристские услуги. Услуги пляжей. Общие требования»	Туалет находится за границей пляжной территории в пределах 100 метров

		площадки или поляны для пикников, танцевальные, спортивные и детские игровые площадки, и городки), для размещения которых не требуется разрешения на строительство				
144	Краснодарский край, г.Геленджик, с.Криница, пляж в районе СОК «Криница»	Объекты, предназначенные для обеспечения безопасности людей на водных объектах, сооружения водно-спасательных станций и постов в береговой и прибрежной защитных полосах водных объектов, для размещения которых не требуется разрешения на строительство	14853 кв.м	Организованная пляжная территория	Постановление главы администрации (губернатора) Краснодарского края от 30 июня 2006 года №536	-


».

2. Неотъемлемые графические приложения к перечню схем размещения нестационарных объектов для организации обслуживания зон отдыха населения на пляжных территориях в прибрежных защитных полосах водных объектов, размещение которых может осуществляться на землях или земельных участках, находящихся в муниципальной собственности, без предоставления земельных участков и установления сервитутов в границах муниципального образования город-курорт Геленджик (далее – Перечень) дополнить пунктами 54-65 следующего содержания:

- «54. Приложение 54 к пунктам 120, 121 Перечня;
- 55. Приложение 55 к пунктам 122, 123 Перечня;
- 56. Приложение 56 к пунктам 124, 125 Перечня;
- 57. Приложение 57 к пунктам 126, 127 Перечня;
- 58. Приложение 58 к пунктам 128, 129 Перечня;
- 59. Приложение 59 к пунктам 130, 131 Перечня;
- 60. Приложение 60 к пунктам 132, 133 Перечня;
- 61. Приложение 61 к пунктам 134, 135 Перечня;
- 62. Приложение 62 к пунктам 136, 137 Перечня;
- 63. Приложение 63 к пунктам 138-140 Перечня;

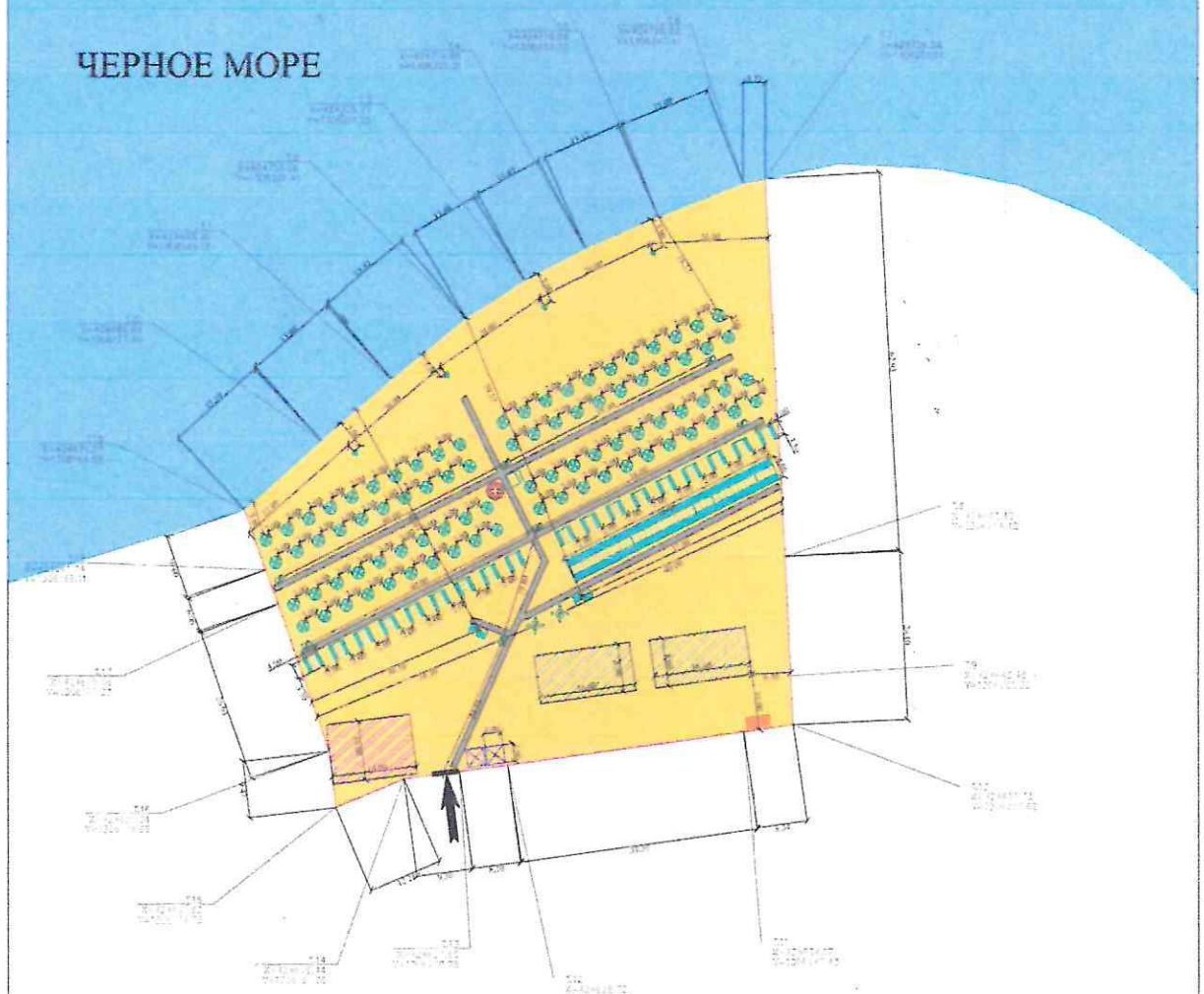
- 64. Приложение 64 к пунктам 141, 142 Перечня;
- 65. Приложение 65 к пунктам 143, 144 Перечня.».

Начальник управления земельных отношений администрации
муниципального образования город-курорт Геленджик



И.О. Исайко

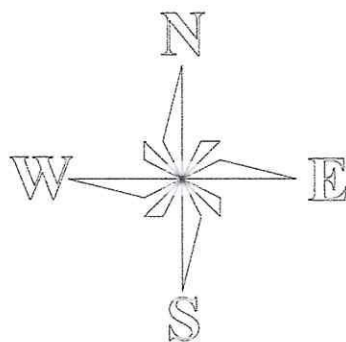
Графическое приложение к пунктам № 120, 121 текстовой части М1:500



Ведомость нестационарного пляжного оборудования

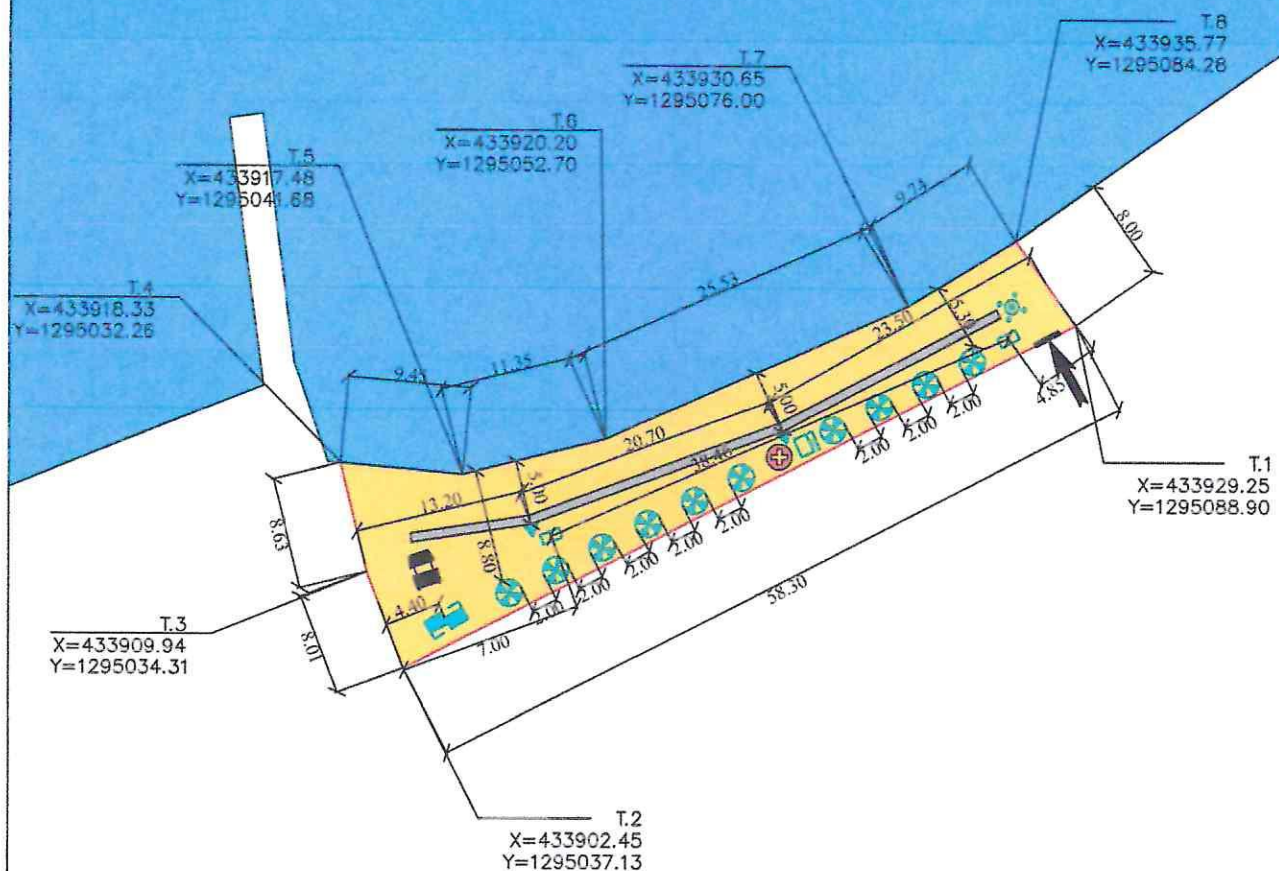
№ п/п	Условное обозначение	Наименование
1		Теневой навес
2		Зонт
3		Душ
4		Кабина для переодевания
5		Урна
6		Стенд для спасательных средств
7		Вход на территорию
8		Деревянная дорожка
9		Детская площадка
10		Пункт хранения инвентаря
11		Спортивная площадка
12		Контейнерная площадка
13		Спасательный пост
14		Медицинский пост

Инв. №подл.	Подп. и дата	Взам. инв. №
-------------	--------------	--------------



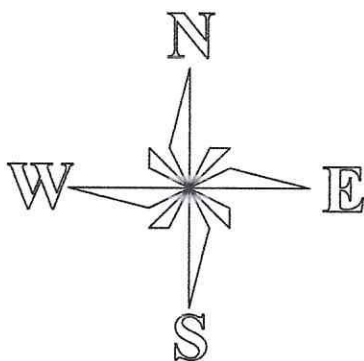
Графическое приложение к пунктам №122, 123 текстовой части М1:500

ЧЕРНОЕ МОРЕ

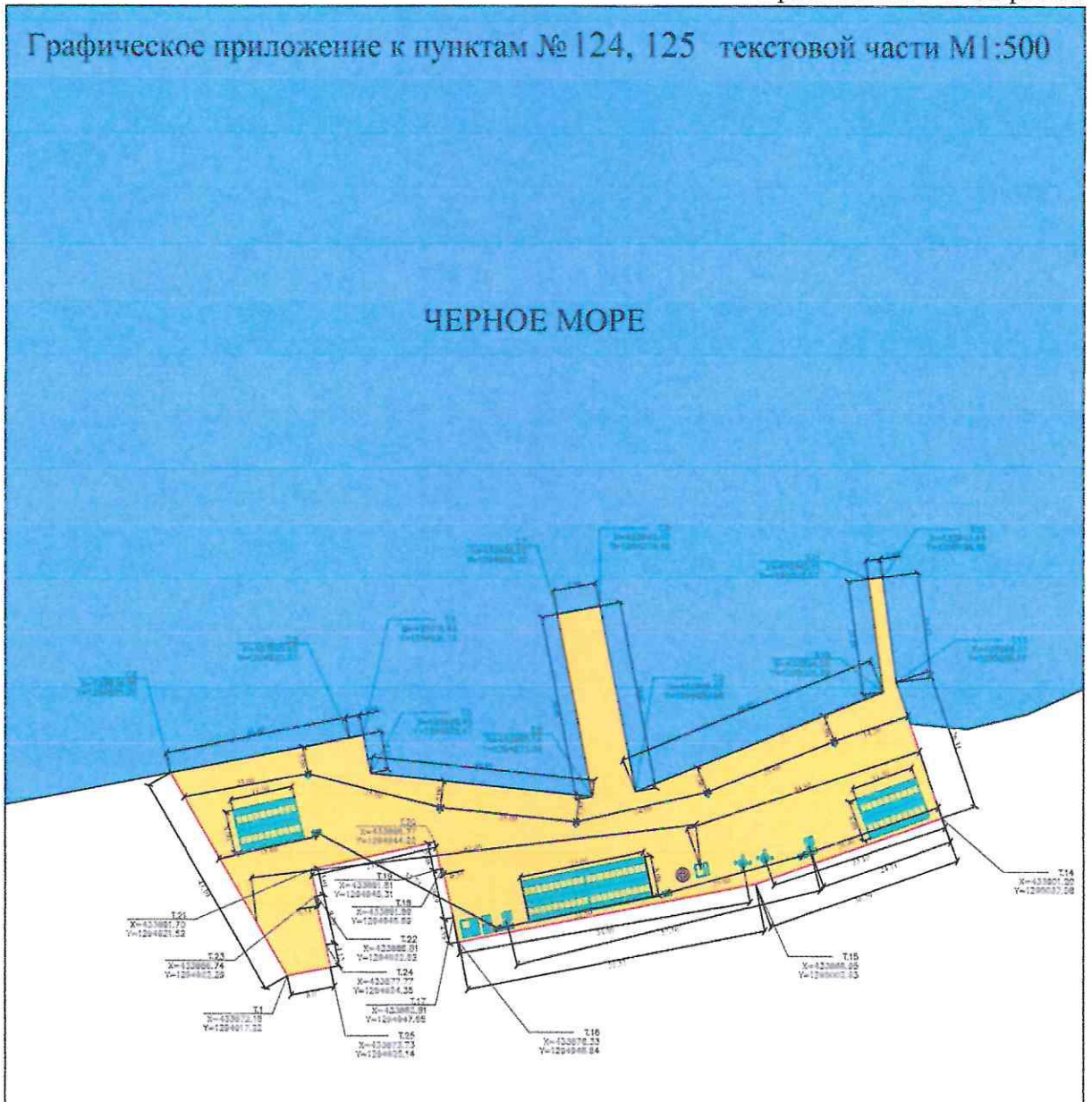


Ведомость нестационарного пляжного оборудования

№ п/п	Условное обозначение	Наименование
1		Пункт проката инвентаря
2		Зонт
3		Душ
4		Кабина для переодевания
5		Урна
6		Стенд для спасательных средств
7		Деревянная дорожка
8		Вход на территорию
9		Спасательный пост
10		Медицинский пост




Графическое приложение к пунктам № 124, 125 текстовой части М1:500



Ведомость нестационарного пляжного оборудования

№ п/п	Условное обозначение	Наименование
1		Спасательный пост
2		Теневой навес
3		Душ
4		Кабина для переодевания
5		Урна
6		Стенд для спасательных средств
7		Медицинский пост
8		Туалет
9		Вход на территорию

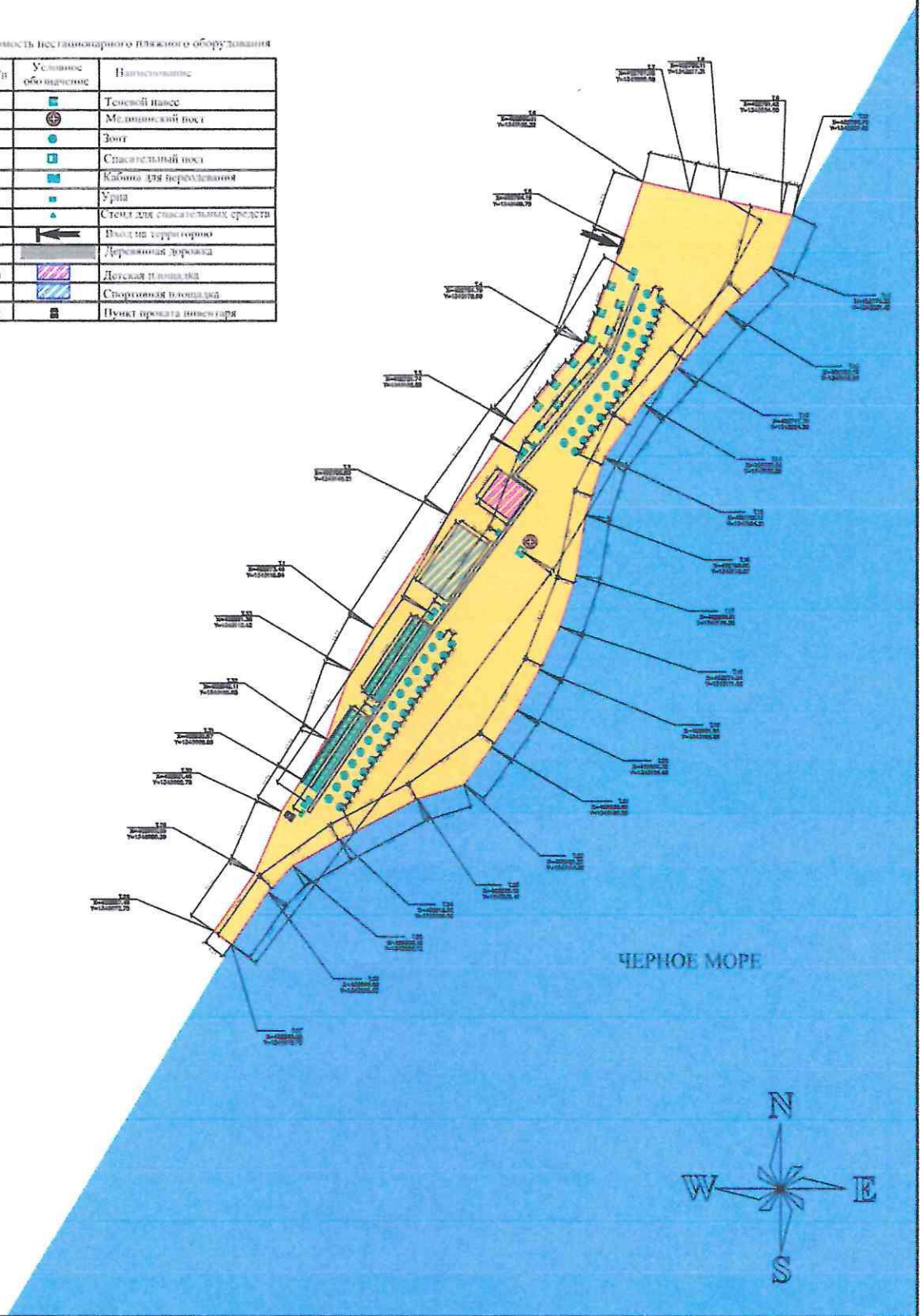


Инв. №подл.	Подп. и дата	Взам. инв. №

Графическое приложение к пунктам № 126, 127 текстовой части М1:500

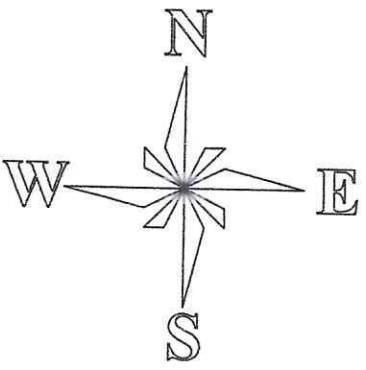
Ведомость нестационарного пляжного оборудования

№ п/п	Условное обозначение	Наименование
1		Теневой навес
2		Медицинский пост
3		Зоот
4		Спасательный пост
5		Кабина для перевязочной
6		Урица
7		Стенд для спасательных средств
8		Выход на территорию
9		Деревянная дорожка
10		Детская площадка
11		Спортивная площадка
12		Пункт проката инвентаря

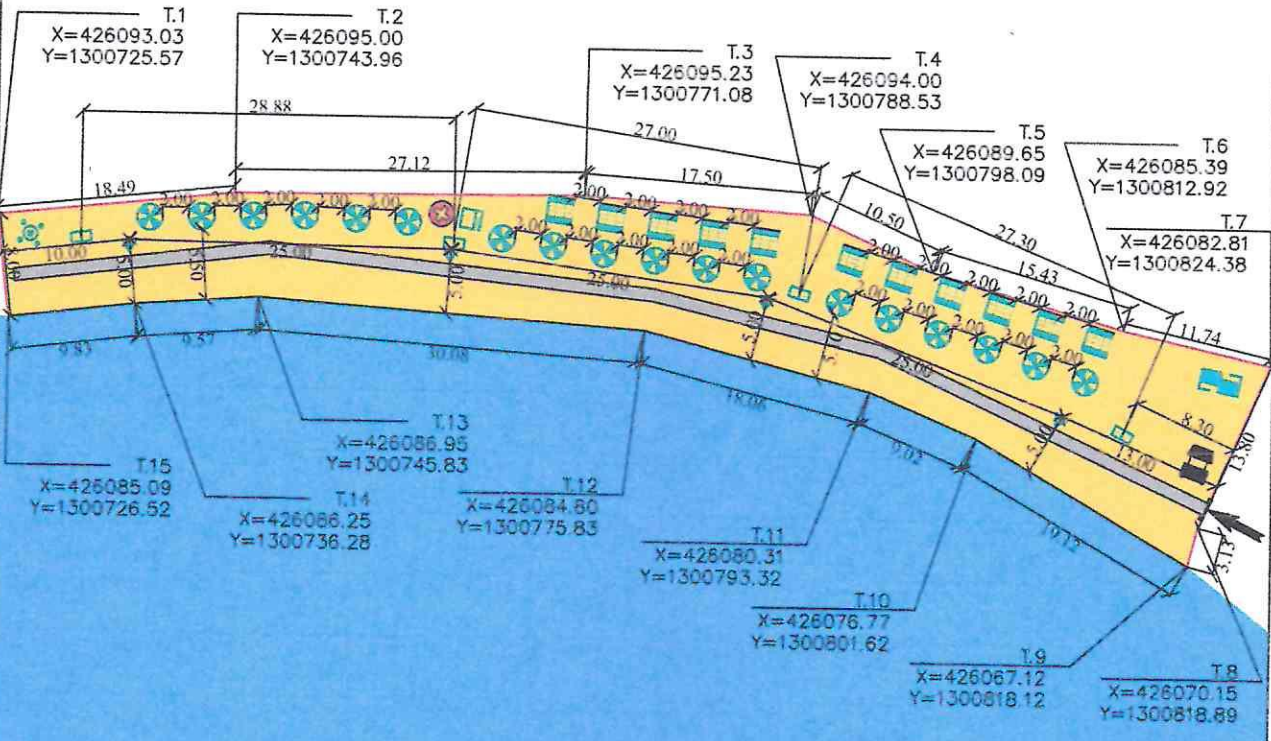


Инв. №подл. Подл. и дата Издан. инв. №

Графическое приложение к пунктам № 128, 129 текстовой части М1:500
Ведомость нестационарного пляжного оборудования



№ п/п	Условное обозначение	Наименование
1		Пункт проката инвентаря
2		Зонт
3		Душ
4		Теневой навес
5		Кабина для переодевания
6		Урна
7		Стенд для спасательных средств
8		Деревянная дорожка
9		Вход на территорию
10		Спасательный пост
11		Медицинский пост

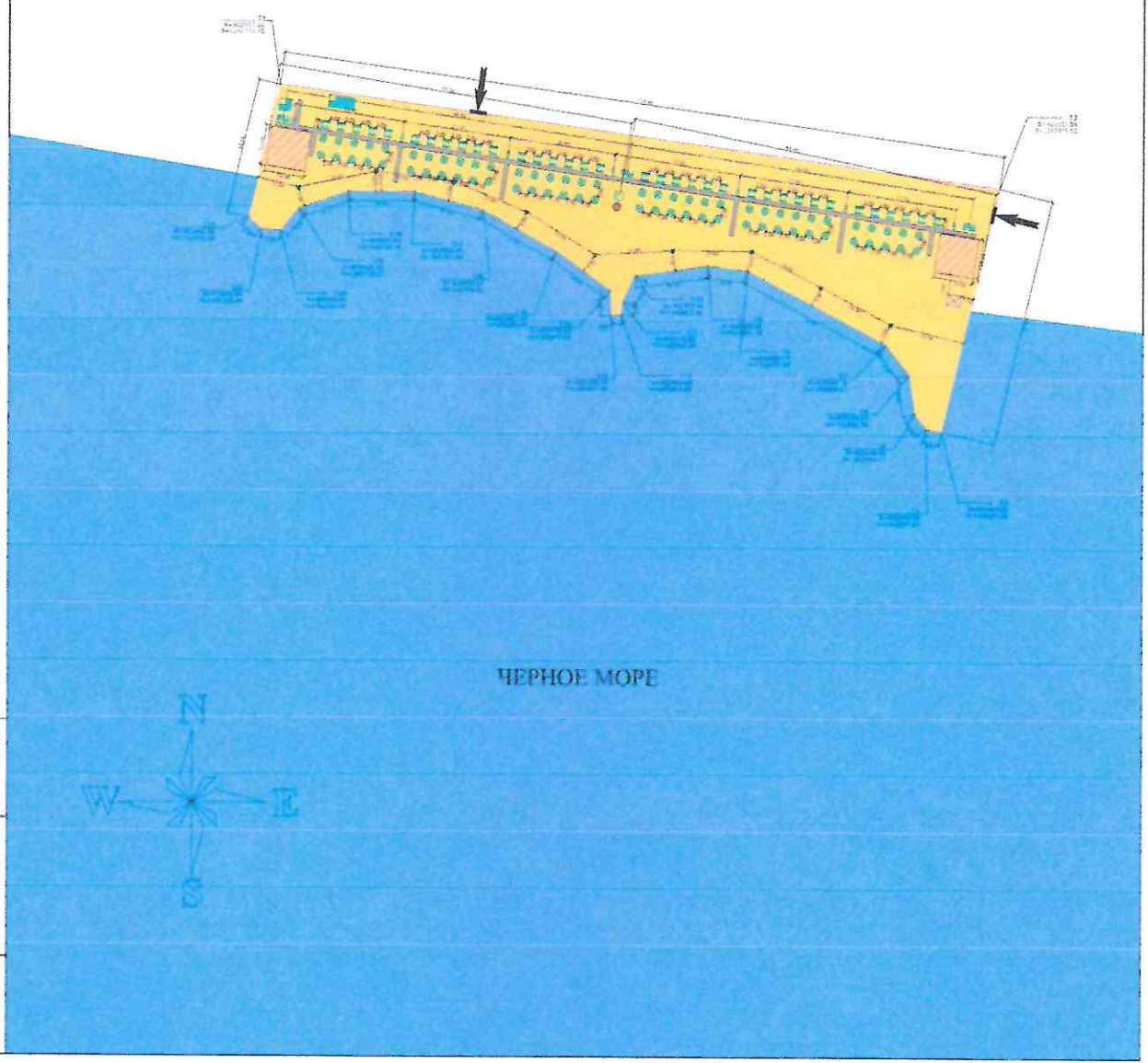


ЧЕРНОЕ МОРЕ

Графическое приложение к пунктам № 130, 131 текстовой части М1:500

Ведомость нестационарного плавного оборудования

№ п/п	Условное обозначение	Наименование
1		Теневой навес
2		Зонт
3		Спасательный пост
4		Кабина для переодевания
5		Уриол
6		Стенд для спасательных средств
7		Выход из территории
8		Деревянная дорожка
9		Детская площадка
10		Пункт хранения инвентаря
11		Медицинский пост
12		Туалет

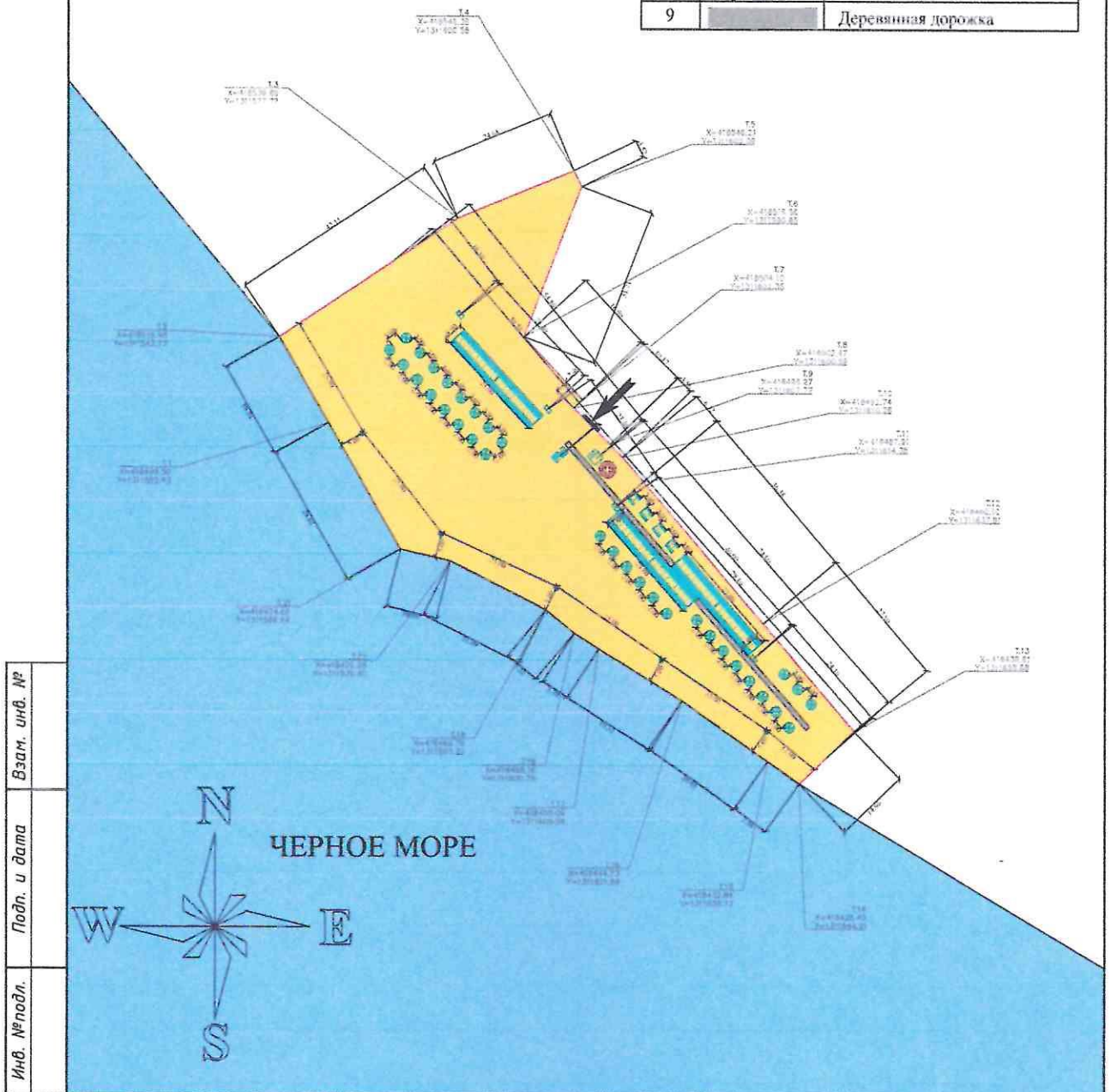


Инд. №подл.
Платье и дата
Взнос. инв. №

Графическое приложение к пунктам № 132, 133 текстовой части М1:500

Ведомость нестационарного пляжного оборудования

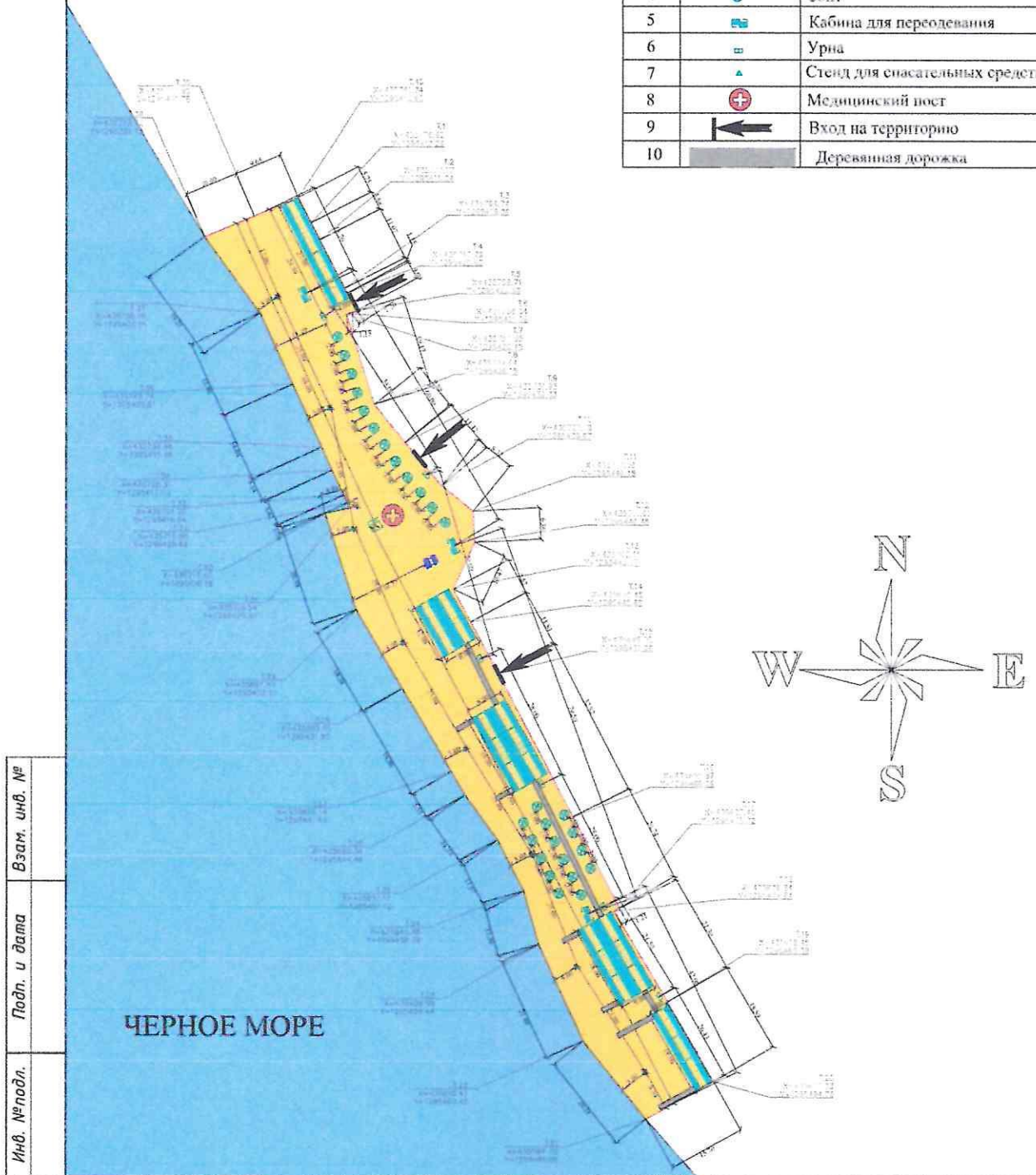
№ п/п	Условное обозначение	Наименование
1		Спасательный пост
2		Теневой навес
3		Зонт
4		Кабина для переодевания
5		Урна
6		Стенд для спасательных средств
7		Медицинский пост
8		Вход на территорию
9		Деревянная дорожка



Графическое приложение к пунктам № 134, 135 текстовой части М1:500

Ведомость нестационарного пляжного оборудования

№ п/п	Условное обозначение	Наименование
1		Пункт хранения инвентаря
2		Спасательный пост
3		Теневой навес
4		Зонт
5		Кабина для переодевания
6		Урна
7		Стенд для спасательных средств
8		Медицинский пост
9		Вход на территорию
10		Деревянная дорожка

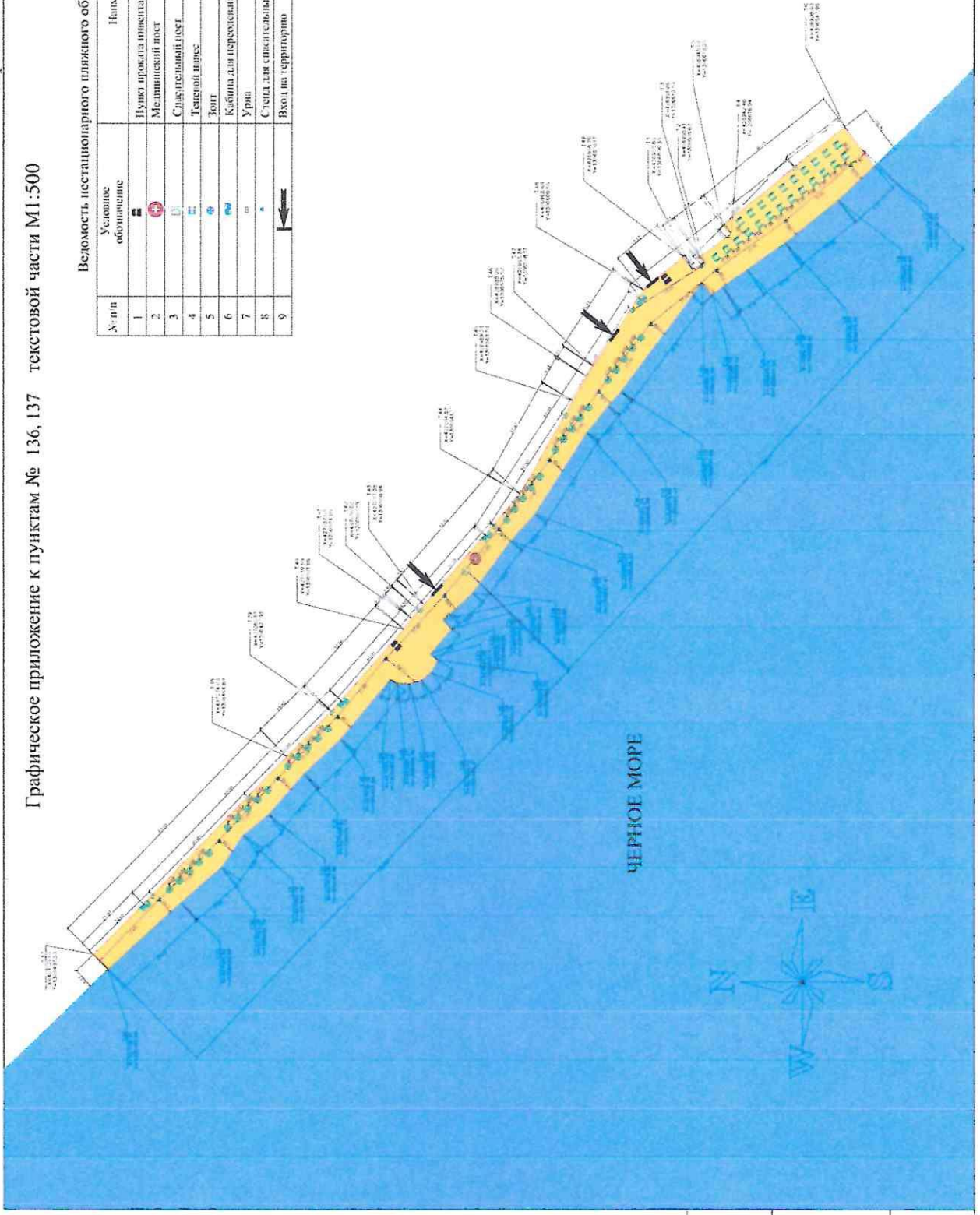


Приложение 62 к Перечню

Графическое приложение к пунктам № 136, 137 текстовой части М1:500

Ведомость несационарного плавного оборудования

№ п/п	Условные обозначения	Наименование
1		Пункт приема пассажиров
2		Мелководный пост
3		Специальный пост
4		Зонг
5		Зонг
6		Кабина для перевоза пассажиров
7		Урны
8		Стелла для спасательных средств
9		Вход на территорию

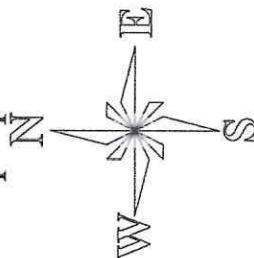


Мас. №100/01	Родн. и дата	Взам. инв. №
--------------	--------------	--------------

Графическое приложение к пунктам № 138-140 текстовой части М1:500

Ведомость нестационарного пляжного оборудования

№ п/п	Условное обозначение	Наименование
1		Пункт хранения инвентаря
2		Пункт проката инвентаря
3		Туалет
4		Спальный пост
5		Теплый шезлонг
6		Зонт
7		Душ
8		Кабина для переодевания
9		Урна
10		Стена для спальных средств
11		Медицинский пост
12		Детская площадка
13		Вход на территорию
14		Дорожка для маломобильных групп населения



X=4020333.76
Y=1343174.52

X=4020133.51
Y=1346165.53

X=4020452.08
Y=1346175.63

X=4020472.60
Y=1346076.13

X=4021130.1
Y=1345916.76

X=402047.65
Y=1346383.80

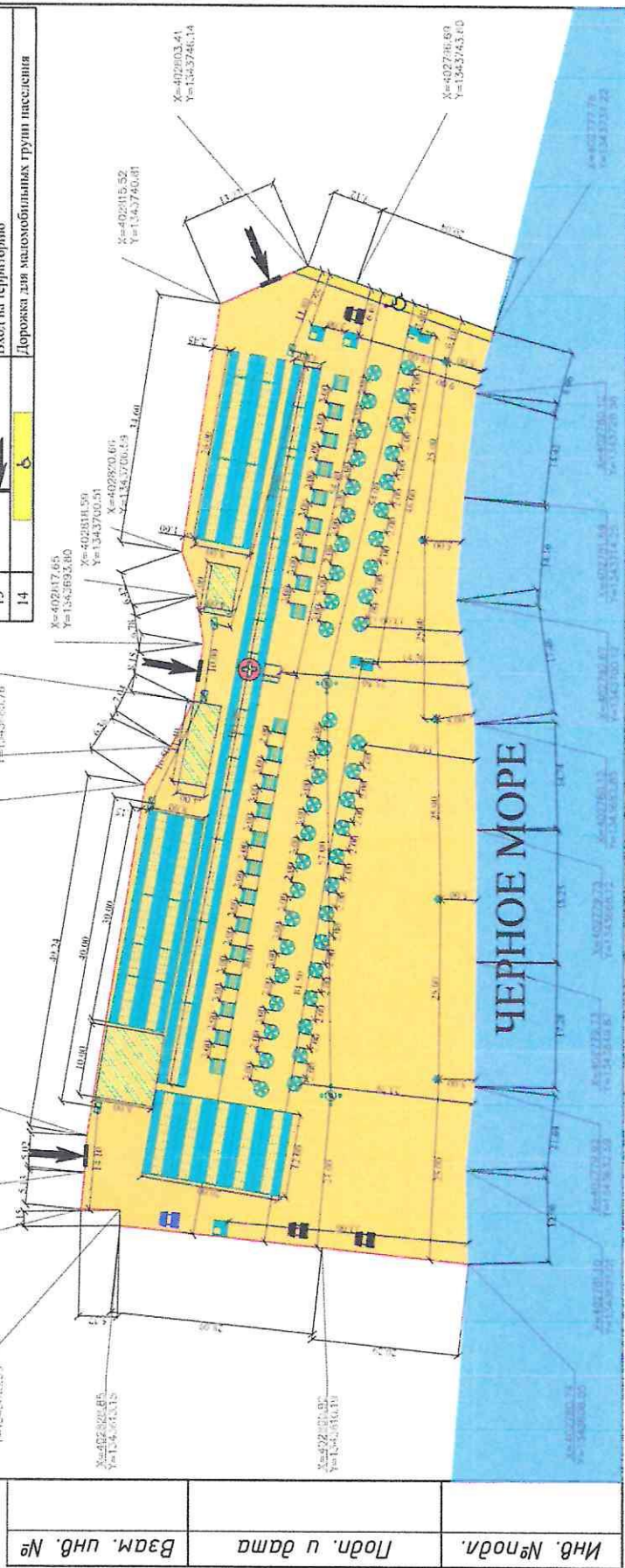
X=4020311.59
Y=1343700.51

X=402030.66
Y=1343700.51

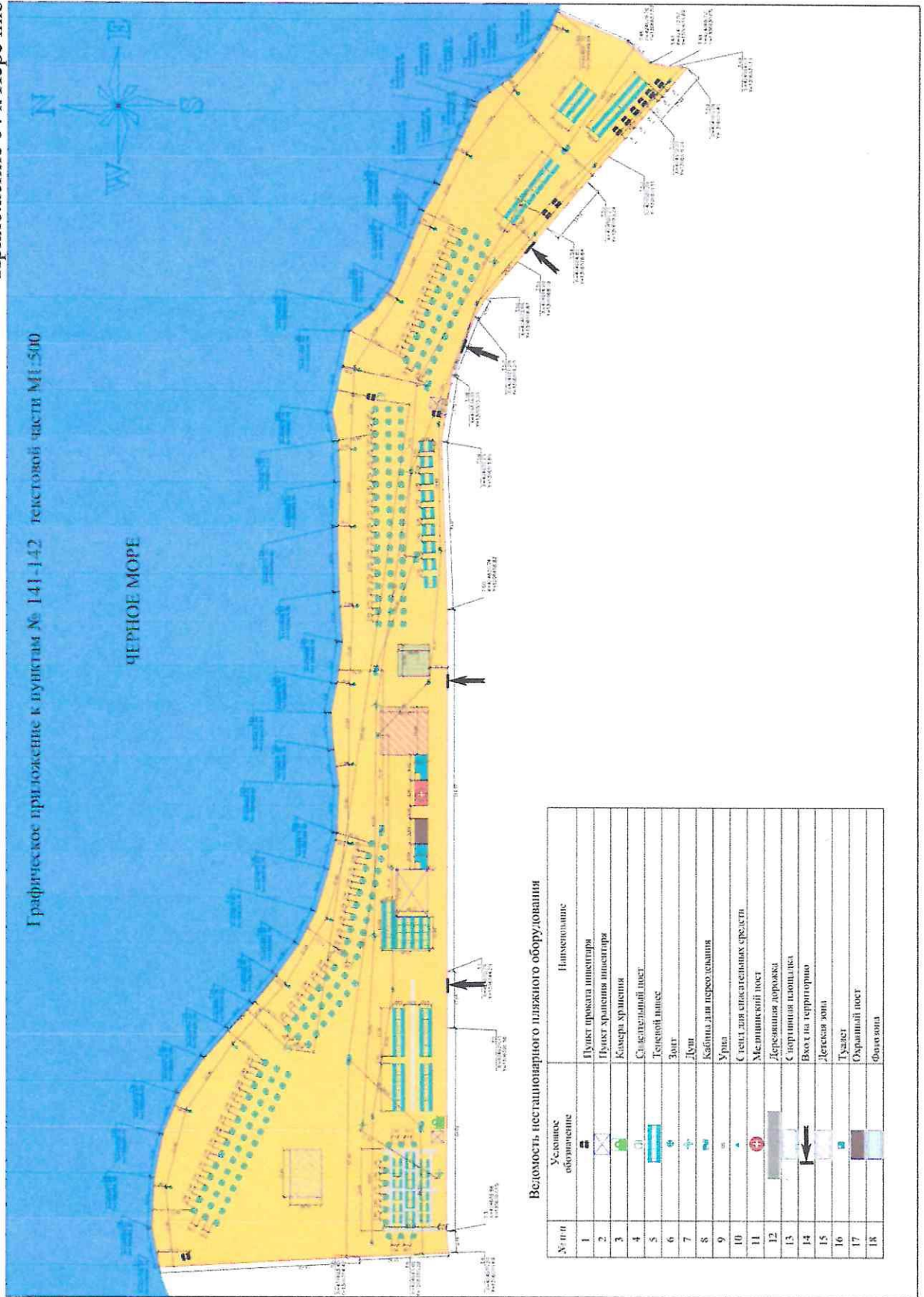
X=4020115.52
Y=1343740.01

X=402003.41
Y=1343746.14

X=402776.69
Y=1343743.10



Инд. №подл.	Подп. и дата	Взам. инб. №
-------------	--------------	--------------

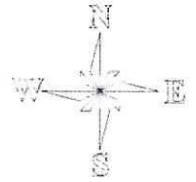


Ведомость нестандартного пляжного оборудования

№ п/п	Условное обозначение	Наименование
1	☐	Пункт проката инвентаря
2	☒	Пункт хранения инвентаря
3	🗄	Камера хранения
4	🛖	Служебный пост
5	🏠	Теневой домик
6	☀	Зонт
7	☀	Дож
8	🛋	Кабина для переодевания
9	🗑	Урна
10	🚰	Стенд для спасательных средств
11	🚰	Медицинский пост
12	🌳	Деревянная дорожка
13	🏠	С портиками площад
14	👤	Вход на территорию
15	👤	Детская зона
16	🚽	Туалет
17	🚰	Охранный пост
18	🌳	Фитополоса

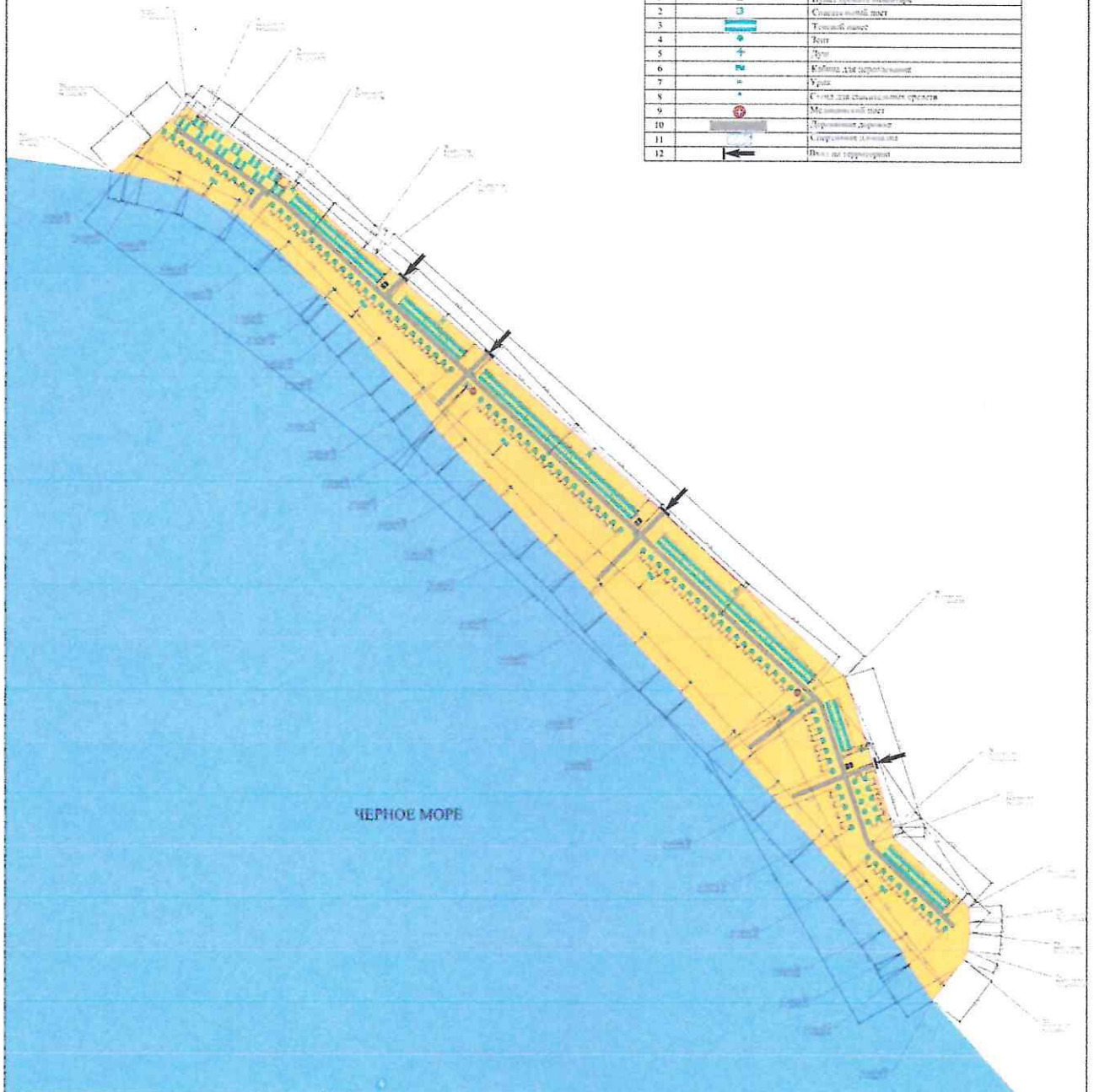
Имя, Фамилия, Подпись, дата
Врач, инв. №

Графическое приложение к пунктам № 143-144 текстовой части М1:500



Видимость стационарного пляжного оборудования

№ п/п	Условный обозначение	Наименование
1	■	Искусственный пляж
2	□	Сыпучий песок
3	▬	Уличный навес
4	+	Лот
5	+	Дерево
6	■	Кабина для обслуживания
7	*	Урна
8	*	Стол для складывания одежды
9	*	Место для пикника
10	▬	Дорожный знак
11	▬	Автомобильная дорога
12	▬	Вал на территории



Начальник управления земельных
отношений администрации
муниципального образования
город-курорт Геленджик

И.О. Исайко