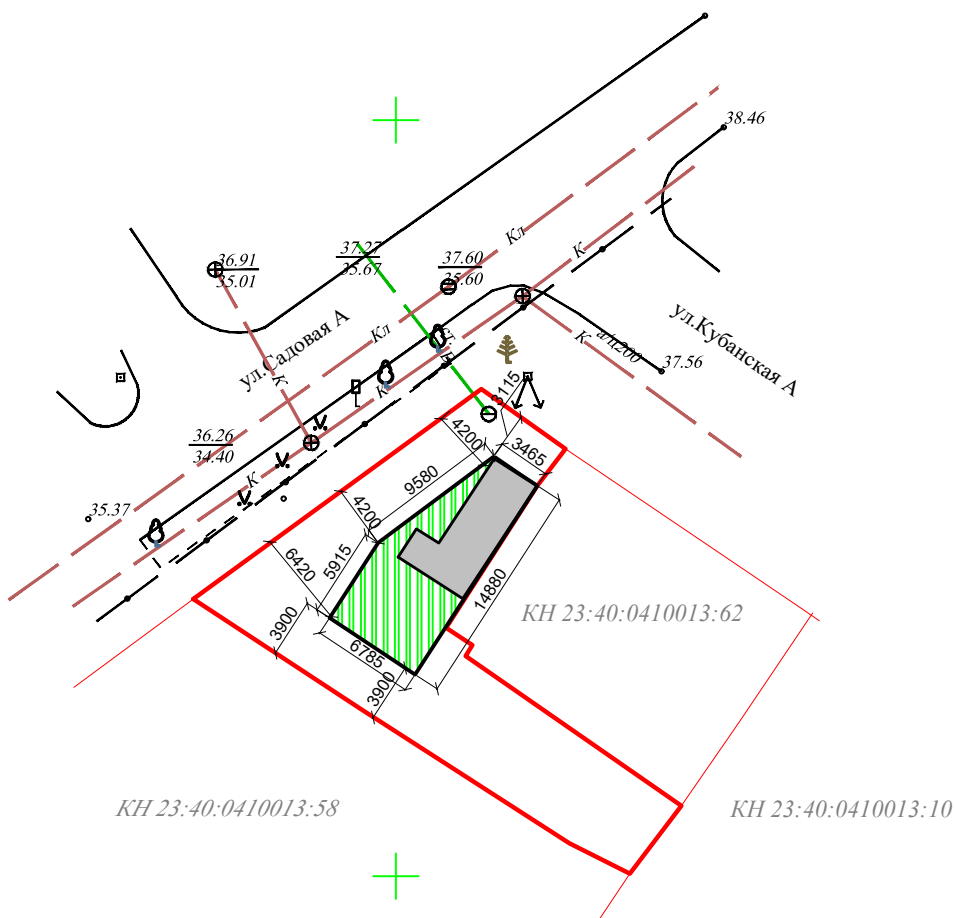


М 1:500


Планируемая схема организации земельного участка





Площадь земельного участка: 369 м²

Площадь застройки: 86,1 м²

Процент застройки: 23,3%

 - Граница участка (ИЖС)

 - Место размещения существующего жилого дома планируемого к реконструкции

 - Реконструкция

Согласовано

Взам. инв. N

Подпись и дата

Инв. N подл.

2024-016

г. Геленджик, ул. Садовая, 46 – угол ул. Кубанской, 2
Кадастровый номер: 23:40:0410013:146

Изм.	Кол.уч.	Лист	N док.	Подп.	Дата
ГАП		Беребердин С.В.		<i>С.В. Беребердин</i>	10.24

Градостроительное обоснование
(Заключение)

Стадия	Лист	Листов
	9	

Исп.		Беребердин И.С.		<i>И.С. Беребердин</i>	10.24
------	--	-----------------	--	------------------------	-------

Схемы планировочной организации земельного участка М 1:500



КУРОРТПРОЕКТ
АРХИТЕКТУРНАЯ МАСТЕРСКАЯ