

Утверждена

(наименование документа об утверждении, включая наименования органов государственной власти или

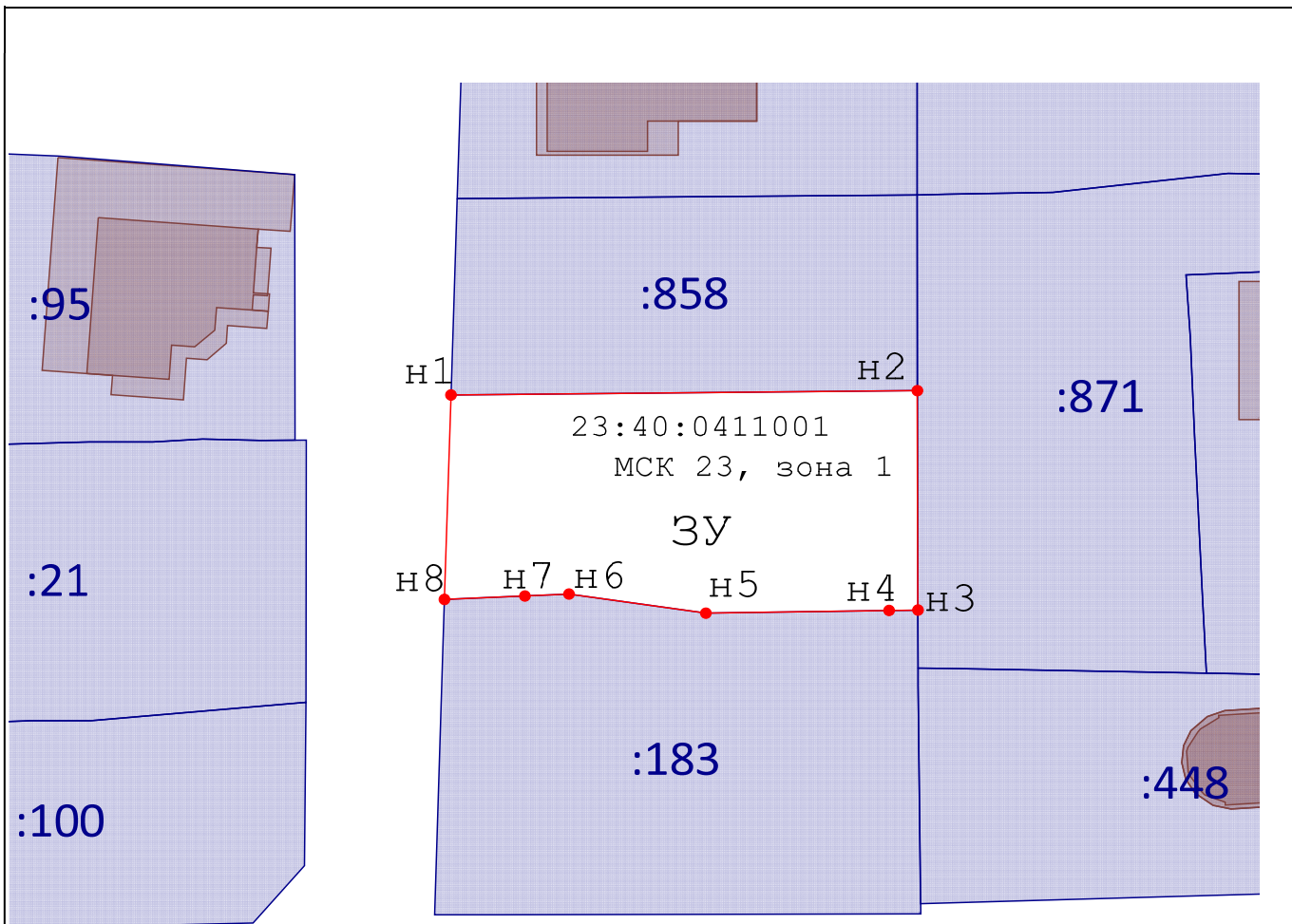
органов местного самоуправления, принявших решение об утверждении схемы или

подписавших соглашение о перераспределении земельных участков)

от _____ № _____











Схема расположения земельного участка или земельных участков на кадастровом плане территории

Площадь земельного участка		495 м ²	
(указывается проектная площадь образуемого земельного участка, вычисленная с использованием технологических и программных средств, в том числе размещенных на официальном сайте федерального органа исполнительной власти, уполномоченного Правительством Российской Федерации на осуществление государственного кадастрового учета, государственной регистрации прав, ведение Единого государственного реестра недвижимости и предоставление сведений, содержащихся в Едином государственном реестре недвижимости, в информационно-телекоммуникационной сети "Интернет" (далее - официальный сайт), с округлением до 1 квадратного метра. Указанное значение площади земельного участка может быть уточнено при проведении кадастровых работ не более чем на десять процентов)			
Обозначение характерных точек границ	Координаты, м		
	(указываются в случае подготовки схемы расположения земельного участка с использованием технологических и программных средств, в том числе размещенных на официальном сайте. Значения координат, полученные с использованием указанных технологических и программных средств, указываются с округлением до 0,01 метра)		
	X	Y	
1	2	3	
н1	423 899,42	1 309 625,86	
н2	423 899,73	1 309 658,33	
н3	423 884,10	1 309 658,37	
н4	423 884,07	1 309 656,36	
н5	423 883,88	1 309 643,61	
н6	423 885,24	1 309 634,08	
н7	423 885,10	1 309 631,01	
н8	423 884,86	1 309 625,41	
н1	423 899,42	1 309 625,86	



Масштаб 1:500

Условные обозначения:

-  - Земельный участок включенный в ЕГРН
-  - Кадастровый номер земельного участка
-  - Обозначение образуемого земельного участка
-  - Границы ОКС
-  - Граница кадастрового квартала
-  - Граница населенного пункта
-  - Образующая точка, сведения о которой позволяют однозначно определить ее местоположение
-  - Вновь образованная часть границы, сведения о которой достаточны для определения ее местоположения
-  - Система координат
-  - Кадастровый квартал