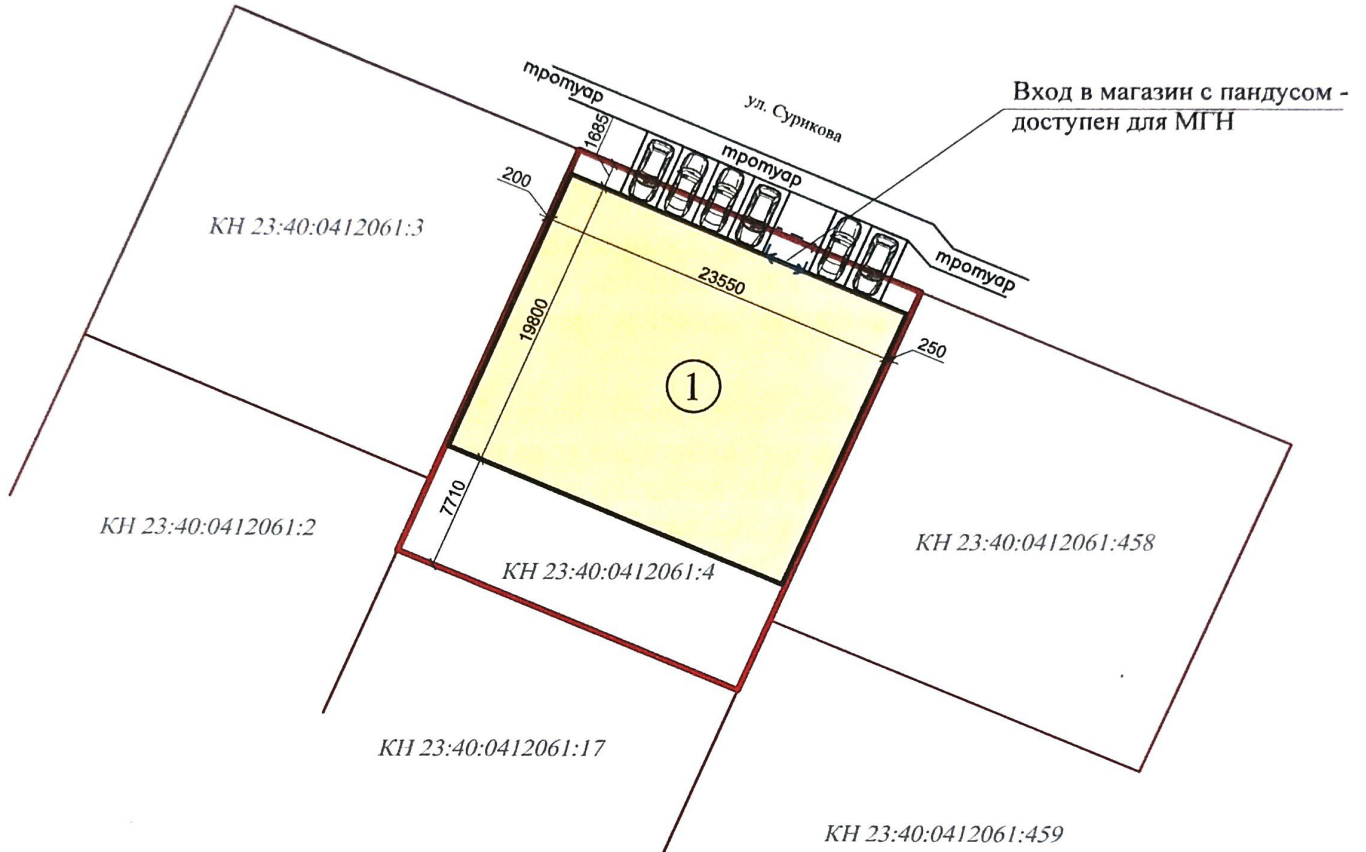


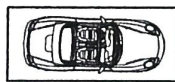
М 1:500

Схема планировочной организации земельного участка




Площадь участка: 701 м²
 Площадь застройки: 466 м²
 Процент застройки: 66,5 %

 - Граница участка



- Парковочное место

 - Существующий жилой многоквартирный дом

① Жилой многоквартирный дом (2 эт.) с магазином на 1-м этаже

2024-026

Краснодарский край, г. Геленджик, ул. Сурикова, д. №42
 Кадастровый номер: 23:40:0412061:4

Изм.	Кол.уч.	Лист	№ док.	Подп.	Дата
ГАП		Беребердин С.В.			09.24

Градостроительное обоснование
 (Заключение)

Стадия	Лист	Листов
	9	

Исп.		Беребердин И.С.			09.24
------	--	-----------------	--	--	-------

Схема планировочной организации земельного участка



КУРОРТПРОЕКТ
 АРХИТЕКТУРНАЯ МАСТЕРСКАЯ