

ОГЛАВЛЕНИЕ

Раздел I

ПРАВОВЫЕ АКТЫ

Раздел II

ОФИЦИАЛЬНАЯ ИНФОРМАЦИЯ

ПЕРЕЧЕНЬ

постановлений администрации муниципального образования городской округ город-курорт Геленджик Краснодарского края

№ 315 от 20 марта 2026 года «Об установлении публичного сервитута»;

№ 316 от 20 марта 2026 года «Об установлении публичного сервитута»;

№ 317 от 20 марта 2026 года «Об установлении публичного сервитута»;

№ 320 от 23 марта 2026 года «О проведении электронного аукциона на право заключения договора аренды земельного участка с кадастровым номером 23:40:0401031:312 по адресу: г.Геленджик, ул.Аэродромная, находящегося в муниципальной собственности муниципального образования городской округ город-курорт Геленджик Краснодарского края»;

№ 321 от 23 марта 2026 года «Об установлении публичного сервитута»;

№ 322 от 23 марта 2026 года «Об установлении публичного сервитута»;

№ 324 от 23 марта 2026 года «О внесении изменений в постановление администрации муниципального образования город-курорт Геленджик от 7 августа 2024 года №1523 «Об образовании межведомственной комиссии по обеспечению безопасности дорожного движения на территории муниципального образования город-курорт Геленджик» (в редакции постановления администрации муниципального образования город-курорт Геленджик от 9 октября 2025 года №2070)»;

№ 397 от 24 марта 2026 года «О внесении изменений в постановление администрации муниципального образования город-курорт Геленджик от 27 января 2022 года №146 «Об утверждении порядка использования населением объектов спорта, находящихся в муниципальной собственности муниципального образования город-курорт Геленджик, в том числе спортивной инфраструктуры образовательных организаций во внеучебное время»;

№ 406 от 25 марта 2026 года «О внесении изменения в раздел 2 Порядка предоставления выплаты на осуществление капитального ремонта жилых помещений, поврежденных в результате чрезвычайной ситуации на территории муниципального образования городской округ город-курорт Геленджик Краснодарского края 25 ноября 2025 года, утвержденного постановлением администрации муниципального образования город-курорт Геленджик от 24 декабря 2025 года № 2768»;

№ 422 от 26 марта 2026 года «О подведении итогов ежегодного смотря-конкурса в номинациях на звания «Лучший квартал муниципального образования город-курорт Геленджик», «Лучший многоквартирный дом муниципального образования город-курорт Геленджик», «Дом образцового содержания муниципального образования город-курорт Геленджик» в 2025 году».



**АДМИНИСТРАЦИЯ МУНИЦИПАЛЬНОГО ОБРАЗОВАНИЯ
ГОРОДСКОЙ ОКРУГ ГОРОД-КУРОРТ ГЕЛЕНДЖИК
КРАСНОДАРСКОГО КРАЯ**

ПОСТАНОВЛЕНИЕ

от 20 марта 2026 года

№ 315

г. Геленджик

Об установлении публичного сервитута

На основании ходатайства АО «Россети Кубань» об установлении публичного сервитута, руководствуясь статьями 23, 39.43 Земельного кодекса Российской Федерации, Федеральным законом от 6 октября 2003 года №131-ФЗ «Об общих принципах организации местного самоуправления в Российской Федерации», Федеральным законом от 20 марта 2025 года №33-ФЗ «Об общих принципах организации местного самоуправления в единой системе публичной власти», Законом Краснодарского края от 5 ноября 2002 года №532-КЗ «Об основах регулирования земельных отношений в Краснодарском крае» (в редакции Закона Краснодарского края от 11 февраля 2026 года №5465-КЗ), статьями 8, 33, 72 Устава муниципального образования городской округ город-курорт Геленджик Краснодарского края, п о с т а н о в л я ю:

1. Установить публичный сервитут сроком на 49 лет в целях подключения (технологического присоединения) к сетям инженерно-технического обеспечения по объекту «п.12509 «Реконструкция ВЛ-10 кВ, в с. Бетта согласно договору технологического присоединения от 01.04.2024 №20105-24-00885720-1 ИП Донская Т.С.»:

1) площадью 37 кв.м в отношении земельного участка площадью 7584 кв.м, расположенного в границах земельного участка с кадастровым номером 23:40:0809012:7 по адресу: край Краснодарский, г. Геленджик, х. Бетта, ул. Подгорная, 14;

2) площадью 777 кв.м в отношении земельного участка, расположенного в границах кадастрового квартала 23:40:0809012;

3) площадью 1071 кв.м в отношении земельного участка, расположенного в границах кадастрового квартала 23:40:0808000.

2. Утвердить границы публичного сервитута в целях подключения (технологического присоединения) к сетям инженерно-технического обеспечения по объекту «п.12509 «Реконструкция ВЛ-10 кВ, в с. Бетта согласно договору технологического присоединения от 01.04.2024 №20105-24-00885720-1 ИП Донская Т.С.» (прилагается).

3. Определить:

1) срок, в течение которого использование земельных участков (их частей) и (или) расположенных на них объектов недвижимого имущества в соответствии с их разрешенным использованием будет невозможно или существенно затруднено в связи с осуществлением сервитута, – 5 месяцев с даты установления публичного сервитута;

2) что установление зон с особыми условиями использования территорий и содержание ограничений прав на земельные участки в границах таких зон будет осуществлено в соответствии с постановлением Правительства Российской Федерации от 24 февраля 2009 года №160 «О порядке установления охранных зон объектов электросетевого хозяйства и особых условий использования земельных участков, расположенных в границах таких зон»;

3) что порядок расчета и внесения платы за публичный сервитут, устанавливаемый:

- в отношении земельного участка, находящегося в государственной или муниципальной собственности и не обремененного правами третьих лиц, устанавливается в размере 0,01 процента кадастровой стоимости такого земельного участка за каждый год использования этого земельного участка. При этом плата за публичный сервитут, установленный на три года и более, не может быть менее чем 0,1 процента кадастровой стоимости земельного участка, обремененного сервитутом, за весь срок сервитута;

- в отношении земельных участков, находящихся в частной собственности или находящихся в государственной или муниципальной собственности и предоставленных гражданам или юридическим лицам, определяется в соответствии с Федеральным законом от 29 июля 1998 года №135-ФЗ «Об оценочной деятельности в Российской Федерации» и методическими рекомендациями, утверждаемыми федеральным органом исполнительной власти, осуществляющим функции по выработке государственной политики и нормативно-правовому регулированию в сфере земельных отношений;

- в отношении земельных участков и (или) земель, кадастровая стоимость которых не определена, размер платы за публичный сервитут рассчитывается пропорционально площади земельного участка и (или) земель в установленных границах публичного сервитута, и в соответствии с абзацем третьим настоящего подпункта, исходя из среднего уровня кадастровой стоимости земельных участков по городскому округу;

4) срок и график ремонтно-эксплуатационных работ по обслуживанию инженерного сооружения (при необходимости) – ежегодно с 1 января по 31 декабря.

4. Публичное акционерное общество «Россети Юг» обязано привести земельные участки, указанные в пункте 1 постановления, в состояние, пригодное для их использования в соответствии с разрешенным использованием, в срок не позднее чем 3 месяца после завершения эксплуатации инженерных сетей, для размещения которых был установлен публичный сервитут.

5. Управлению архитектуры и градостроительства администрации муниципального образования городской округ город-курорт Геленджик Краснодарского края (Мальцева) направить копию настоящего постановления и графическое описание местоположения границ публичного сервитута в управление Федеральной службы государственной регистрации, кадастра и картографии по Краснодарскому краю в установленном законом порядке.

6. Опубликовать настоящее постановление в печатном средстве массовой информации «Официальный вестник органов местного самоуправления муниципального образования город-курорт Геленджик» и разместить на официальном сайте администрации муниципального образования городской округ город-курорт Геленджик Краснодарского края в информационно-телекоммуникационной сети «Интернет» (admigel.ru).

7. Контроль за выполнением настоящего постановления возложить на заместителя главы муниципального образования городской округ город-курорт Геленджик Краснодарского края Антипова В.В.

8. Постановление вступает в силу со дня его подписания.

А.А. Богодистов, глава муниципального образования
городской округ город-курорт Геленджик
Краснодарского края

УТВЕРЖДЕНЫ
постановлением администрации
муниципального образования
городской округ город-курорт
Геленджик Краснодарского края
от 20.03.2026 № 315

ГРАНИЦЫ

публичного сервитута в целях подключения (технологического присоединения) к сетям инженерно-технического обеспечения по объекту «п.12509 «Реконструкция ВЛ-10 кВ, в с. Бетта согласно договору технологического присоединения от 01.04.2024 №20105-24-00885720-1 ИП Донская Т.С.»



ОПИСАНИЕ МЕСТОПОЛОЖЕНИЯ ГРАНИЦ
публичного сервитута в целях в целях подключения
(технологического присоединения) к сетям инженерно-технического
обеспечения по объекту «п.12509 «Реконструкция ВЛ-10 кВ, в
с. Бетта согласно договору технологического присоединения
от 01.04.2024 №20105-24-00885720-1 ИП Донская Т.С.»

Раздел 1

Сведения об объекте		
№ п/п	Характеристики объекта	Описание характеристик
1	2	3
1	Местоположение объекта	Краснодарский край, муниципальное образование город-курорт Геленджик, хутор Бетта
2	Площадь объекта +/- величина погрешности определения площади (P+/- Дельта P)	1884 кв.м. ± 15 кв.м
3	Иные характеристики объекта	<p>публичный сервитут сроком на 49 лет. Для использования земельных участков в целях подключения (технологического присоединения) к сетям инженерно-технического обеспечения по объекту: «п.12509 «Реконструкция ВЛ-10 кВ, в с. Бетта согласно договору технологического присоединения от 01.04.2024 №20105-24-00885720-1 ИП Донская Т.С.».</p> <p>Обладатель публичного сервитута: Акционерное общество «Россети Кубань», находящееся по адресу: 350000, Краснодарский край, г. Краснодар, ул. Ставропольская, дом 2А.</p> <p>Публичный сервитут считается установленным со дня внесения сведений о нем в Единый государственный реестр недвижимости.</p>

Раздел 2

Сведения о местоположении границ объекта					
1. Система координат МСК 23 зона 1					
2. Сведения о характерных точках границ объекта					
Обозначение характерных точек границ	Координаты, м		Метод определения координат характерной точки	Средняя квадратическая погрешность положения характерной точки (М), м	Описание обозначения точки на местности (при наличии)
	X	Y			
1	2	3	4	5	6

1	2	3	4	5	6
1	404974,99	1333298,33	Аналитический метод	0,10	-
2	404978,92	1333303,97	Аналитический метод	0,10	-
3	404982,67	1333304,9	Аналитический метод	0,10	-
4	404990,44	1333306,79	Аналитический метод	0,10	-
5	405015,7	1333312,92	Аналитический метод	0,10	-
6	405040,8	1333319,01	Аналитический метод	0,10	-
7	405064,19	1333321,95	Аналитический метод	0,10	-
8	405092,94	1333320,96	Аналитический метод	0,10	-
9	405118,09	1333320,24	Аналитический метод	0,10	-
10	405123,25	1333324,61	Аналитический метод	0,10	-
11	405140,83	1333321,75	Аналитический метод	0,10	-
12	405161,76	1333304,49	Аналитический метод	0,10	-
13	405191,72	1333302,01	Аналитический метод	0,10	-
14	405202,28	1333302,01	Аналитический метод	0,10	-
15	405223,55	1333308,35	Аналитический метод	0,10	-
16	405243,11	1333310,87	Аналитический метод	0,10	-
17	405271,92	1333313,91	Аналитический метод	0,10	-
18	405271,29	1333319,87	Аналитический метод	0,10	-
19	405242,41	1333316,83	Аналитический метод	0,10	-
20	405222,3	1333314,23	Аналитический метод	0,10	-
21	405201,41	1333308,01	Аналитический метод	0,10	-
22	405191,97	1333308,01	Аналитический метод	0,10	-
23	405164,13	1333310,31	Аналитический метод	0,10	-
24	405143,39	1333327,41	Аналитический метод	0,10	-
25	405121,49	1333330,98	Аналитический метод	0,10	-

1	2	3	4	5	6
26	405115,97	1333326,31	Аналитический метод	0,10	-
27	405093,13	1333326,95	Аналитический метод	0,10	-
28	405063,92	1333327,96	Аналитический метод	0,10	-
29	405039,72	1333324,92	Аналитический метод	0,10	-
30	405014,29	1333318,75	Аналитический метод	0,10	-
31	404989,02	1333312,62	Аналитический метод	0,10	-
32	404981,24	1333310,73	Аналитический метод	0,10	-
33	404975,28	1333309,26	Аналитический метод	0,10	-
34	404970,07	1333301,76	Аналитический метод	0,10	-
1	404974,99	1333298,33	Аналитический метод	0,10	-
3. Сведения о характерных точках части (частей) границы объекта					
Обозначение характерных точек границ	Координаты, м		Метод определения координат характерной точки	Средняя квадратическая погрешность положения характерной точки (М), м	Описание обозначения точки на местности (при наличии)
	X	Y			
-	-	-	-	-	-

Н.В. Мальцева, начальник управления архитектуры и градостроительства администрации муниципального образования городской округ город-курорт Геленджик Краснодарского края - главный архитектор



**АДМИНИСТРАЦИЯ МУНИЦИПАЛЬНОГО ОБРАЗОВАНИЯ
ГОРОДСКОЙ ОКРУГ ГОРОД-КУРОРТ ГЕЛЕНДЖИК
КРАСНОДАРСКОГО КРАЯ**

ПОСТАНОВЛЕНИЕ

от 20 марта 2026 года

№ 316

г. Геленджик

Об установлении публичного сервитута

На основании ходатайства филиала АО «Россети ЮГ» Кубаньэнерго от 30 декабря 2025 года №ЮЗ/1/1177-исх, с учетом поступившей корректировки ходатайства от 20 марта 2026 года №ЮЗ/1/216-исх об установлении публичного сервитута, руководствуясь статьями 23, 39.43 Земельного кодекса Российской Федерации, Федеральным законом от 6 октября 2003 года №131-ФЗ «Об общих принципах организации местного самоуправления в Российской Федерации», Федеральным законом от 20 марта 2025 года №33-ФЗ «Об общих принципах организации местного самоуправления в единой системе публичной власти», Законом Краснодарского края от 5 ноября 2002 года №532-КЗ «Об основах регулирования земельных отношений в Краснодарском крае» (в редакции Закона Краснодарского края от 11 февраля 2026 года №5465-КЗ), статьями 8, 33, 72 Устава муниципального образования городской округ город-курорт Геленджик Краснодарского края, п о с т а н о в л я ю:

1. Установить публичный сервитут сроком на 49 лет в целях подключения (технологического присоединения) к сетям инженерно-технического обеспечения по объекту: «Строительство 2КРУН-6кВ, 2КЛ-6кВ в г. Геленджик, согласно договору технологического присоединения от 11.04.2025 № 20105-25-00977638-1, заявитель ФГАУ «Управление имуществом социальных проектов Министерства обороны Российской Федерации» в отношении:

1) земельного участка площадью 182 кв.м, расположенного в границах земельного участка с кадастровым номером 23:40:0414007:1134 площадью 11073 кв.м по адресу: Краснодарский край, город-курорт Геленджик г.о., г. Геленджик;

2) земельного участка площадью 126 кв.м, расположенного в границах земельного участка с кадастровым номером 23:40:0414007:1124 площадью 1441 кв.м по адресу: Краснодарский край, городской округ город Геленджик, г. Геленджик;

3) земельного участка площадью 90 кв.м, расположенного в границах земельного участка с кадастровым номером 23:40:0414008:461 площадью 975 кв.м по адресу: Краснодарский край, г. Геленджик;

4) земельного участка площадью 150 кв.м, расположенного в границах земельного участка с кадастровым номером 23:40:0301000:166 площадью 374 кв.м по адресу: Краснодарский край, Геленджикское лесничество, Кабардинское участковое лесничество квартал 34А части выделов 45, 46, 48, квартал 40А часть выдела 19, квартал 44А части выделов 6, 20, квартал 48А части выделов 10, 15, 16, 18, 20, 21, 22, 23, 62, 63;

5) земельного участка площадью 823 кв.м, расположенного в границах земельного участка с кадастровым номером 23:40:0000000:9213 площадью 11756 кв.м по адресу: Российская Федерация, Краснодарский край, г.о. город-курорт Геленджик, г. Геленджик, тер. Геленджикское лесничество;

б) земельного участка площадью 22 кв.м, расположенного в границах земельного участка с кадастровым номером 23:40:0414009:178 площадью 78 кв.м по адресу: Краснодарский край, г. Геленджик, Геленджикское лесничество, Кабардинское участковое лесничество, квартал 48А, часть выдела 15,18;

7) земельного участка площадью 65 кв.м, расположенного в границах земельного участка с кадастровым номером 23:40:0414009:15 площадью 1423877 кв.м по адресу: Краснодарский край, Геленджикское лесничество, Кабардинское участковое лесничество, квартал 48А, выдела 17, 19, 20, 21, 22, 23, 24, 25, 26, 27, 28, 31, 34, 35, 36, 37, 38, 39, 40, 42, 44, 45, 46, 47, 48, 49, 50, 52, 53, 54, 55, 56, 57, 60, части выделов 58, 59, 61;

8) земельного участка площадью 63 кв.м, расположенного в границах земельного участка с кадастровым номером 23:40:0414009:134 площадью 2590 кв.м по адресу: Краснодарский край, г. Геленджик, Геленджикское лесничество, Кабардинское участковое лесничество, квартал 48А, часть выдела 18;

9) земельного участка площадью 3006 кв.м, расположенного в границах кадастрового квартала 23:40:0414008;

10) земельного участка площадью 8722 кв.м, расположенного в границах кадастрового квартала 23:40:0414009.

2. Утвердить границы публичного сервитута в целях подключения (технологического присоединения) к сетям инженерно-технического обеспечения по объекту: «Строительство 2КРУН-6кВ, 2КЛ-6кВ в г. Геленджик, согласно договору технологического присоединения от 11.04.2025 № 20105-25-00977638-1, заявитель ФГАУ «Управление имуществом социальных проектов Министерства обороны Российской Федерации» (прилагается).

3. Определить:

1) срок, в течение которого использование земельных участков (их частей) и (или) расположенных на них объектов недвижимого имущества в соответствии с их разрешенным использованием будет невозможно или существенно затруднено в связи с осуществлением сервитута, – в течение 5 месяцев с даты установления публичного сервитута;

2) что установление зон с особыми условиями использования территорий и содержание ограничений прав на земельные участки в границах таких зон будет осуществлено в соответствии с постановлением Правительства Российской Федерации от 24 февраля 2009 года №160 «О порядке установления охранных зон объектов электросетевого хозяйства и особых условий использования земельных участков, расположенных в границах таких зон»;

3) что порядок расчета и внесения платы за публичный сервитут, устанавливаемый:

- в отношении земельного участка, находящегося в государственной или муниципальной собственности и не обремененного правами третьих лиц, устанавливается в размере 0,01 процента кадастровой стоимости такого земельного участка за каждый год использования этого земельного участка. При этом плата за публичный сервитут, установленный на три года и более, не может быть менее чем 0,1 процента кадастровой стоимости земельного участка, обремененного сервитутом, за весь срок сервитута;

- в отношении земельных участков, находящихся в частной собственности или находящихся в государственной или муниципальной собственности и предоставленных гражданам или юридическим лицам, определяется в соответствии с Федеральным законом от 29 июля 1998 года №135-ФЗ «Об оценочной деятельности в Российской Федерации» и методическими рекомендациями, утверждаемыми федеральным органом исполнительной власти, осуществляющим функции по выработке государственной политики и нормативно-правовому регулированию в сфере земельных отношений;

- в отношении земельных участков и (или) земель кадастровая стоимость которых не определена, размер платы за публичный сервитут рассчитывается пропорционально площади земельного участка и (или) земель в установленных границах публичного сервитута, и в соответствии с абзацем третьим настоящего подпункта, исходя из среднего уровня кадастровой стоимости земельных участков по городскому округу;

4) срок и график ремонтно-эксплуатационных работ по обслуживанию инженерного сооружения (при необходимости) – ежегодно с 1 января по 31 декабря.

4. Публичное акционерное общество «Россети Юг» обязано привести земельные участки, указанные в пункте 1 постановления, в состояние, пригодное для их использования в соответствии с разрешенным использованием, в срок не позднее чем 3 месяца после завершения эксплуатации инженерных сетей, для размещения которых был установлен публичный сервитут.

5. Управлению архитектуры и градостроительства администрации муниципального образования городской округ город-курорт Геленджик Краснодарского края (Мальцева) направить копию настоящего постановления и графическое описание местоположения границ публичного сервитута в управление Федеральной службы государственной регистрации, кадастра и картографии по Краснодарскому краю в установленном законом порядке.

6. Опубликовать настоящее постановление в печатном средстве массовой информации «Официальный вестник органов местного самоуправления муниципального образования город-курорт Геленджик» и разместить на официальном сайте администрации муниципального образования городской округ город-курорт Геленджик Краснодарского края в информационно-телекоммуникационной сети «Интернет» (admigel.ru).

7. Контроль за выполнением настоящего постановления возложить на заместителя главы муниципального образования городской округ город-курорт Геленджик Краснодарского края Антипова В.В.

8. Постановление вступает в силу со дня его подписания.

А.А. Богодистов, глава муниципального образования
городской округ город-курорт Геленджик
Краснодарского края

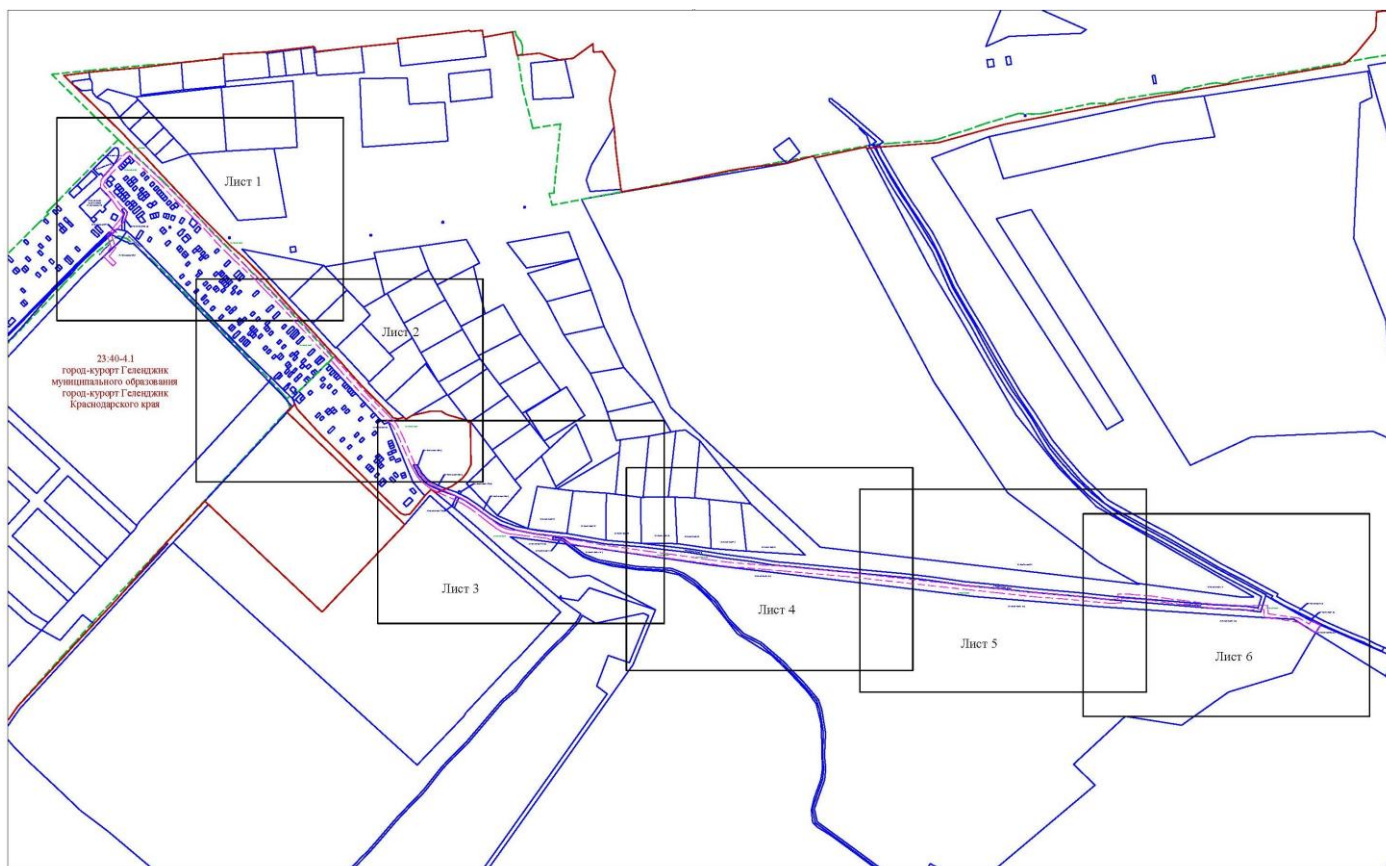
Приложение

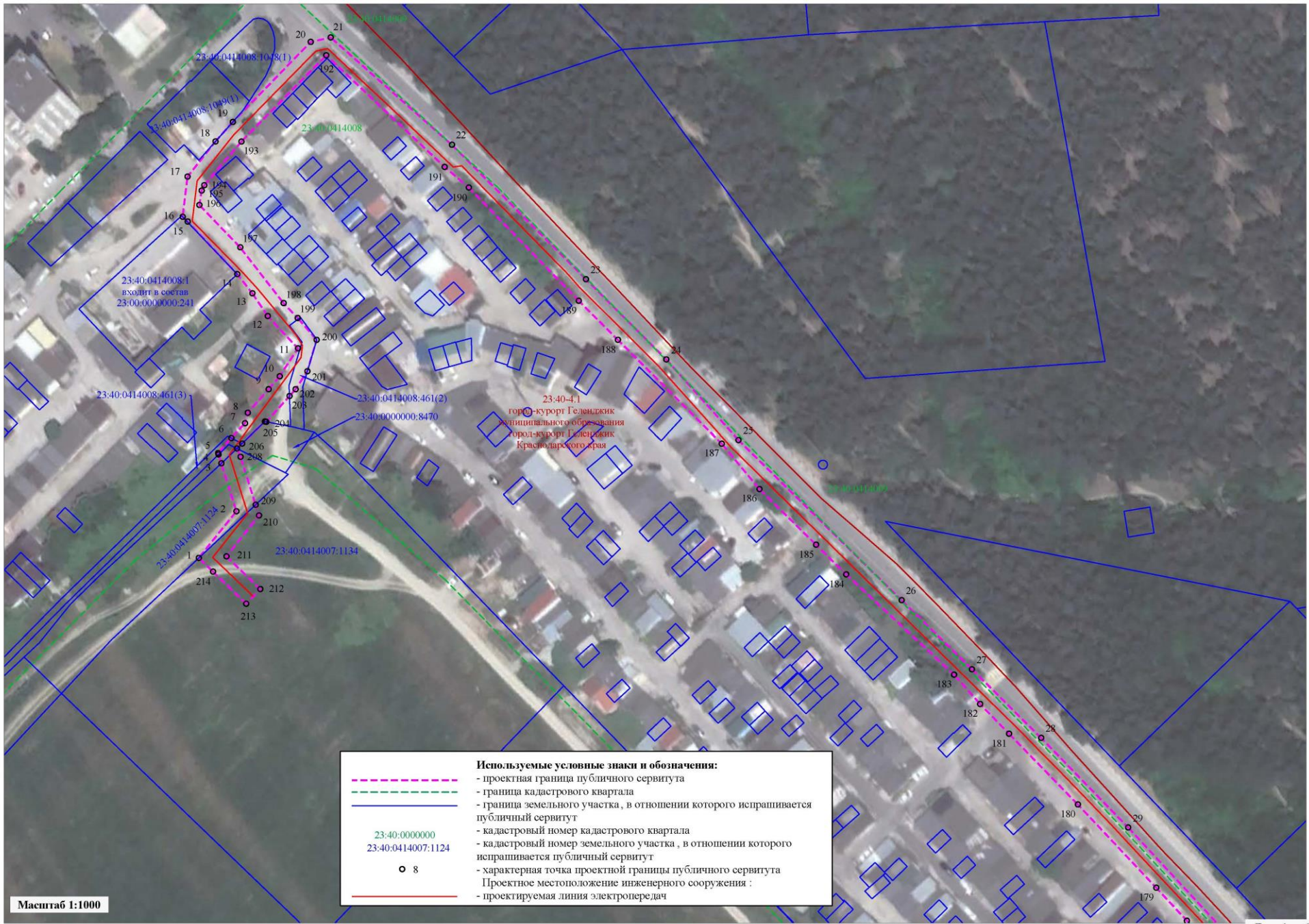
УТВЕРЖДЕНЫ

постановлением администрации
муниципального образования
городской округ город-курорт
Геленджик Краснодарского края
от 20.03.2026 № 316

ГРАНИЦЫ

публичного сервитута в целях подключения
(технологического присоединения) к сетям инженерно-технического
обеспечения по объекту: «Строительство 2КРУН-6кВ, 2КЛ-6кВ
в г. Геленджик, согласно договору технологического присоединения
от 11.04.2025 № 20105-25-00977638-1, заявитель ФГАУ «Управление
имуществом социальных проектов Министерства обороны
Российской Федерации»

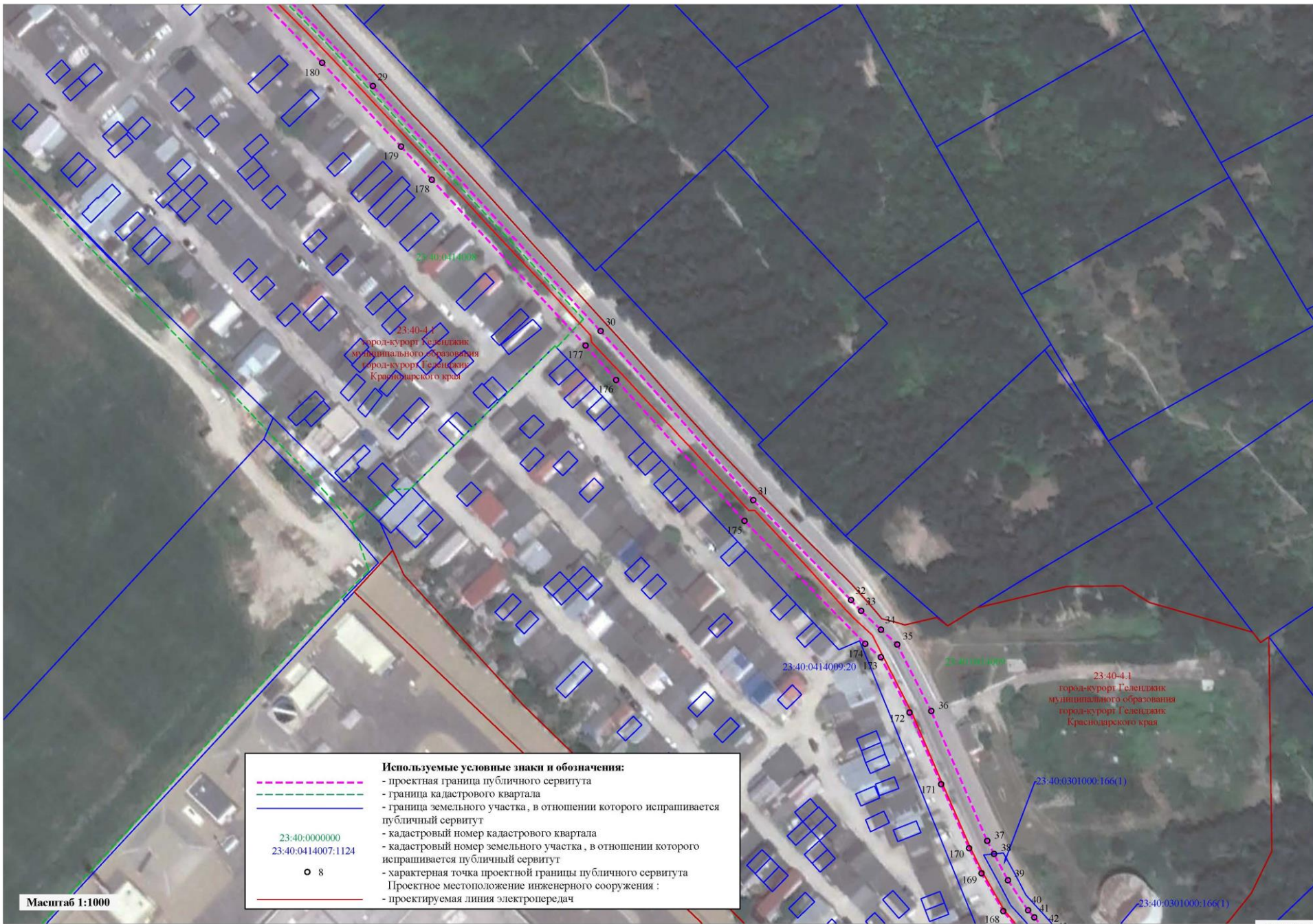




Используемые условные знаки и обозначения:

- - - - - проектная граница публичного сервитута
- - - - - граница кадастрового квартала
- граница земельного участка, в отношении которого испрашивается публичный сервитут
- 23:40:0000000 кадастровый номер кадастрового квартала
- 23:40:0414007:1124 кадастровый номер земельного участка, в отношении которого испрашивается публичный сервитут
- 8 - характеристическая точка проектной границы публичного сервитута
- Проектное местоположение инженерного сооружения :
- - - - - проектируемая линия электропередач

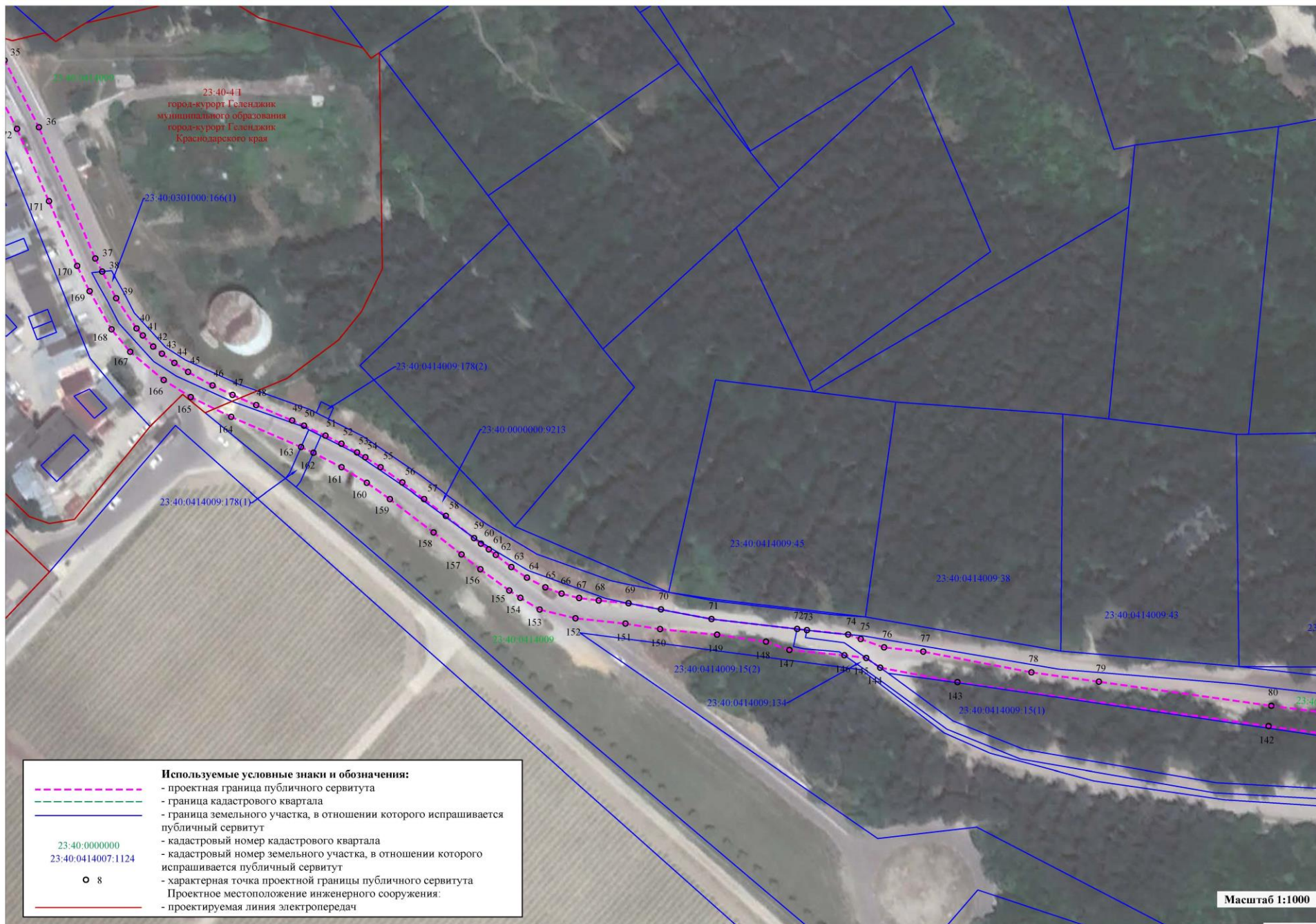
Масштаб 1:1000

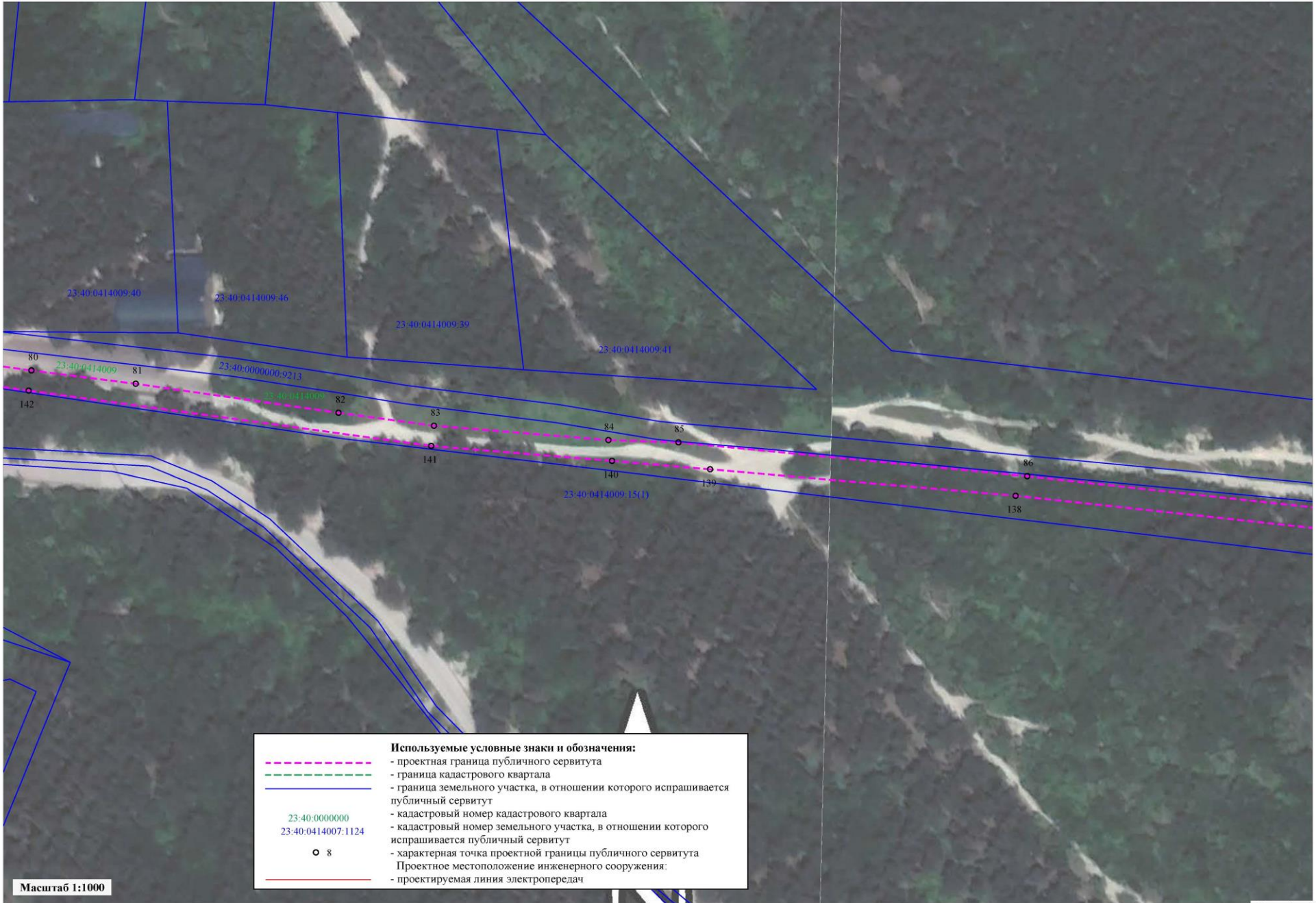


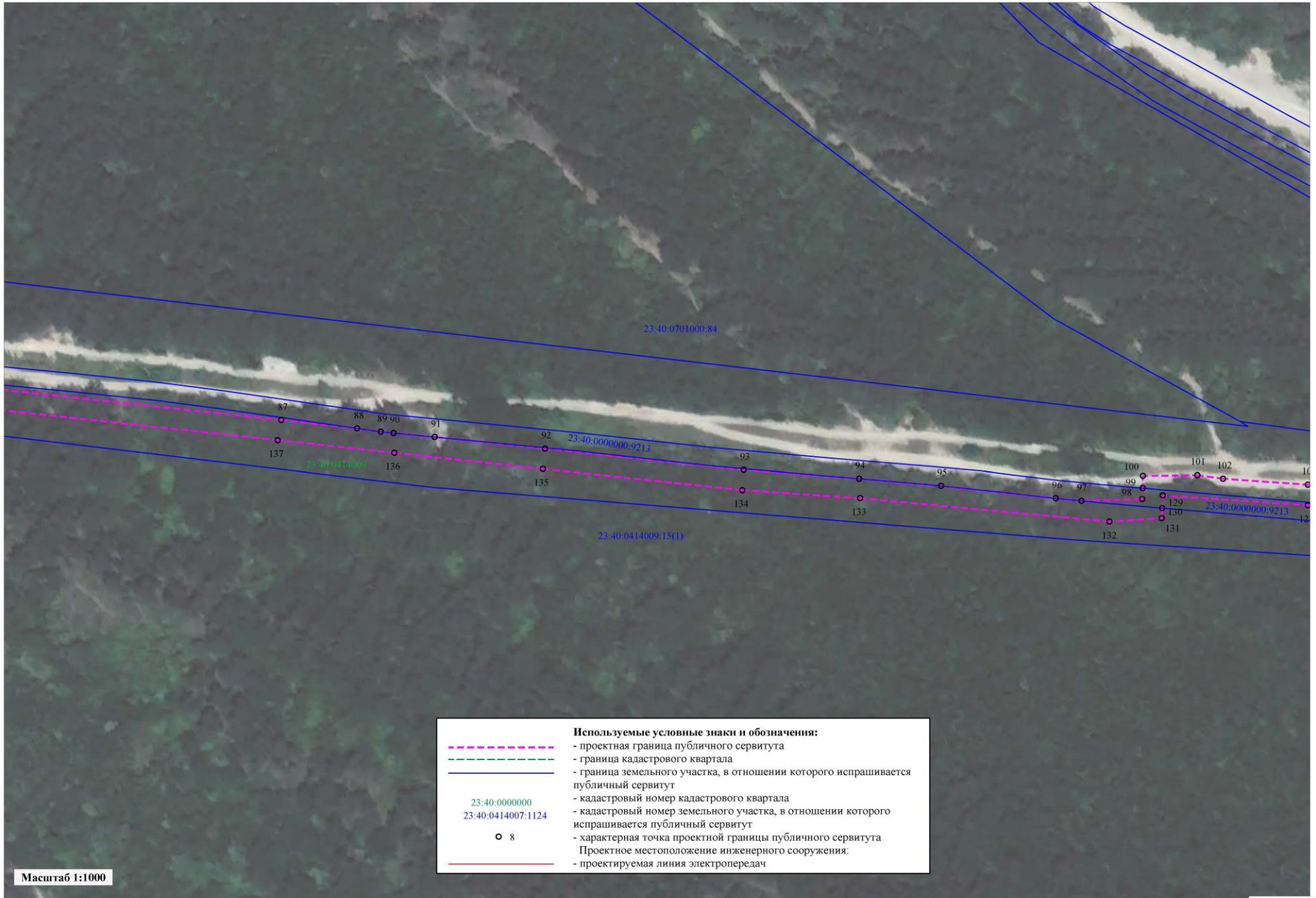
Используемые условные знаки и обозначения:

	- проектная граница публичного сервитута
	- граница кадастрового квартала
	- граница земельного участка, в отношении которого испрашивается публичный сервитут
	- кадастровый номер кадастрового квартала
	- кадастровый номер земельного участка, в отношении которого испрашивается публичный сервитут
	- характеристическая точка проектной границы публичного сервитута
	- Проектное местоположение инженерного сооружения :
	- проектируемая линия электропередач

Масштаб 1:1000









Используемые условные знаки и обозначения:	
	- проектная граница публичного сервитута
	- граница кадастрового квартала
	- граница земельного участка, в отношении которого испрашивается публичный сервитут
23:40:0000000	- кадастровый номер кадастрового квартала
23:40:0414007:1124	- кадастровый номер земельного участка, в отношении которого испрашивается публичный сервитут
○ 8	- характерная точка проектной границы публичного сервитута
	Проектное местоположение инженерного сооружения: - проектируемая линия электропередач

Масштаб 1:1000

ОПИСАНИЕ МЕСТОПОЛОЖЕНИЯ ГРАНИЦ
 публичного сервитута в целях подключения
 (технологического присоединения) к сетям
 инженерно-технического обеспечения по объекту:
 «Строительство 2КРУН-6кВ, 2КЛ-6кВ в г. Геленджик,
 согласно договору технологического присоединения
 от 11.04.2025 № 20105-25-00977638-1, заявитель
 ФГАУ «Управление имуществом социальных
 проектов Министерства обороны
 Российской Федерации»

Раздел 1

Сведения об объекте		
№ п/п	Характеристики объекта	Описание характеристик
1	2	3
1	Местоположение объекта	Муниципальное образование городской округ город-курорт Геленджик Краснодарского края
2	Площадь объекта +/- величина погрешности определения площади (P+/- Дельта P)	13248 кв.м. ± 40 кв.м
3	Иные характеристики объекта	<p>публичный сервитут сроком на 49 лет. Для использования земельных участков в целях подключения (технологического присоединения) к сетям инженерно-технического обеспечения по объекту: «Строительство 2КРУН-6кВ, 2КЛ-6кВ в г. Геленджик согласно договору технологического присоединения от 11.04.2025 № 20105-25-00977638-1, заявитель ФГАУ «Управление имуществом социальных проектов Министерства обороны Российской Федерации».</p> <p>Обладатель публичного сервитута: Публичное акционерное общество «Россети Юг», ИНН: 6164266561, ОГРН: 1076164009096, юридический адрес: 344002, Ростовская обл., г Ростов-на-Дону, ул Большая Садовая, д. 49/42.</p> <p>Публичный сервитут считается установленным со дня внесения сведений о нем в Единый государственный реестр недвижимости.</p>

Раздел 2

Сведения о местоположении границ объекта					
1. Система координат МСК 23 зона I					
2. Сведения о характерных точках границ объекта					
Обозначение характерных точек границ	Координаты, м		Метод определения координат характерной точки	Средняя квадратическая погрешность положения характерной точки (М), м	Описание обозначения точки на местности (при наличии)
	х	у			
1	2	3	4	5	6
1	423500,85	1307921,29	Аналитический метод	0,10	-
2	423514,63	1307932,42	Аналитический метод	0,10	-
3	423528,79	1307927,97	Аналитический метод	0,10	-
4	423531,4	1307927,15	Аналитический метод	0,10	-
5	423531,81	1307927,02	Аналитический метод	0,10	-
6	423536,25	1307930,9	Аналитический метод	0,10	-
7	423540,54	1307934,95	Аналитический метод	0,10	-
8	423543,66	1307935,77	Аналитический метод	0,10	-
9	423550,57	1307941,96	Аналитический метод	0,10	-
10	423554,43	1307945,2	Аналитический метод	0,10	-
11	423562,67	1307950,61	Аналитический метод	0,10	-
12	423572,2	1307941,69	Аналитический метод	0,10	-
13	423578,92	1307937,13	Аналитический метод	0,10	-
14	423584,6	1307932,67	Аналитический метод	0,10	-
15	423600,1	1307918,02	Аналитический метод	0,10	-
16	423601,51	1307916,53	Аналитический метод	0,10	-
17	423613,38	1307917,98	Аналитический метод	0,10	-
18	423623,75	1307926,24	Аналитический метод	0,10	-
19	423629,51	1307931,35	Аналитический метод	0,10	-
20	423653,18	1307954,39	Аналитический метод	0,10	-
21	423654,49	1307960,27	Аналитический метод	0,10	-
22	423622,79	1307996,1	Аналитический метод	0,10	-
23	423583,08	1308035,71	Аналитический метод	0,10	-
24	423559,38	1308059,45	Аналитический метод	0,10	-
25	423535,64	1308080,75	Аналитический метод	0,10	-
26	423488,35	1308128,95	Аналитический метод	0,10	-
27	423467,94	1308149,76	Аналитический метод	0,10	-
28	423447,69	1308170,19	Аналитический метод	0,10	-
29	423421,22	1308195,91	Аналитический метод	0,10	-
30	423349,28	1308262,82	Аналитический метод	0,10	-
31	423299,7	1308307,62	Аналитический метод	0,10	-
32	423270,36	1308336,36	Аналитический метод	0,10	-
33	423267,17	1308339,35	Аналитический метод	0,10	-
34	423261,65	1308345,18	Аналитический метод	0,10	-
35	423257,32	1308349,94	Аналитический метод	0,10	-
36	423237,79	1308359,92	Аналитический метод	0,10	-
37	423199,63	1308376,36	Аналитический метод	0,10	-
38	423195,83	1308378,36	Аналитический метод	0,10	-
39	423188,07	1308382,44	Аналитический метод	0,10	-
40	423179,27	1308388,36	Аналитический метод	0,10	-
41	423177,2	1308390,18	Аналитический метод	0,10	-
42	423173,99	1308393,22	Аналитический метод	0,10	-
43	423171,91	1308395,76	Аналитический метод	0,10	-
44	423169,21	1308399,39	Аналитический метод	0,10	-
45	423166,57	1308403,37	Аналитический метод	0,10	-

1	2	3	4	5	6
46	423162,64	1308410,49	Аналитический метод	0,10	-
47	423159,9	1308416,33	Аналитический метод	0,10	-
48	423156,92	1308423,2	Аналитический метод	0,10	-
49	423152,45	1308433,67	Аналитический метод	0,10	-
50	423150,93	1308437,1	Аналитический метод	0,10	-
51	423148,04	1308443,37	Аналитический метод	0,10	-
52	423145,67	1308448,03	Аналитический метод	0,10	-
53	423143,15	1308452,57	Аналитический метод	0,10	-
54	423141,71	1308454,97	Аналитический метод	0,10	-
55	423138,84	1308459,43	Аналитический метод	0,10	-
56	423134,4	1308465,74	Аналитический метод	0,10	-
57	423129,6	1308472,11	Аналитический метод	0,10	-
58	423124,7	1308478,45	Аналитический метод	0,10	-
59	423118,23	1308486,66	Аналитический метод	0,10	-
60	423116,63	1308488,67	Аналитический метод	0,10	-
61	423114,96	1308490,94	Аналитический метод	0,10	-
62	423113,36	1308492,99	Аналитический метод	0,10	-
63	423109,81	1308497,51	Аналитический метод	0,10	-
64	423106,69	1308502,06	Аналитический метод	0,10	-
65	423103,9	1308507,42	Аналитический метод	0,10	-
66	423102,06	1308512,13	Аналитический метод	0,10	-
67	423100,79	1308517,25	Аналитический метод	0,10	-
68	423100,09	1308522,96	Аналитический метод	0,10	-
69	423099,27	1308531,61	Аналитический метод	0,10	-
70	423097,46	1308541,07	Аналитический метод	0,10	-
71	423094,66	1308555,78	Аналитический метод	0,10	-
72	423091,77	1308580,72	Аналитический метод	0,10	-
73	423091,44	1308583,57	Аналитический метод	0,10	-
74	423090,16	1308595,57	Аналитический метод	0,10	-
75	423088,85	1308599,26	Аналитический метод	0,10	-
76	423086,42	1308606,04	Аналитический метод	0,10	-
77	423085,17	1308617,48	Аналитический метод	0,10	-
78	423079,15	1308648,96	Аналитический метод	0,10	-
79	423076,41	1308668,62	Аналитический метод	0,10	-
80	423069,4	1308718,83	Аналитический метод	0,10	-
81	423065,48	1308749,49	Аналитический метод	0,10	-
82	423056,94	1308809,19	Аналитический метод	0,10	-
83	423053,12	1308837,26	Аналитический метод	0,10	-
84	423048,9	1308888,56	Аналитический метод	0,10	-
85	423048,23	1308909,19	Аналитический метод	0,10	-
86	423038,3	1309011,76	Аналитический метод	0,10	-
87	423022,86	1309153,83	Аналитический метод	0,10	-
88	423020,4	1309176,18	Аналитический метод	0,10	-
89	423019,39	1309183,17	Аналитический метод	0,10	-
90	423019,03	1309186,92	Аналитический метод	0,10	-
91	423017,85	1309199,07	Аналитический метод	0,10	-
92	423014,46	1309231,58	Аналитический метод	0,10	-
93	423008,25	1309290,17	Аналитический метод	0,10	-
94	423005,6	1309324,17	Аналитический метод	0,10	-
95	423003,51	1309348,33	Аналитический метод	0,10	-
96	422999,84	1309382,12	Аналитический метод	0,10	-
97	422999,1	1309389,72	Аналитический метод	0,10	-
98	422999,63	1309407,63	Аналитический метод	0,10	-
99	423002,84	1309407,78	Аналитический метод	0,10	-
100	423006,44	1309407,83	Аналитический метод	0,10	-
101	423006,65	1309423,87	Аналитический метод	0,10	-
102	423005,62	1309431,47	Аналитический метод	0,10	-
103	423003,88	1309456,47	Аналитический метод	0,10	-

1	2	3	4	5	6
104	422999,77	1309482,33	Аналитический метод	0,10	-
105	422997,55	1309501,52	Аналитический метод	0,10	-
106	422991,93	1309546,99	Аналитический метод	0,10	-
107	422989,27	1309602,57	Аналитический метод	0,10	-
108	422990,46	1309614,83	Аналитический метод	0,10	-
109	422990,24	1309620,4	Аналитический метод	0,10	-
110	422989,96	1309627,61	Аналитический метод	0,10	-
111	422977,79	1309628,32	Аналитический метод	0,10	-
112	422971,51	1309672,97	Аналитический метод	0,10	-
113	422970,92	1309674,58	Аналитический метод	0,10	-
114	422962,85	1309688,29	Аналитический метод	0,10	-
115	422967,46	1309691,82	Аналитический метод	0,10	-
116	422961,37	1309705,1	Аналитический метод	0,10	-
117	422949,77	1309698,06	Аналитический метод	0,10	-
118	422965,21	1309673,04	Аналитический метод	0,10	-
119	422971,44	1309634,57	Аналитический метод	0,10	-
120	422972,08	1309622,64	Аналитический метод	0,10	-
121	422984,18	1309621,93	Аналитический метод	0,10	-
122	422984,31	1309618,54	Аналитический метод	0,10	-
123	422983,26	1309602,72	Аналитический метод	0,10	-
124	422984,41	1309578,71	Аналитический метод	0,10	-
125	422985,9	1309546,47	Аналитический метод	0,10	-
126	422991,5	1309501,52	Аналитический метод	0,10	-
127	422994,04	1309479,69	Аналитический метод	0,10	-
128	422997,78	1309456,47	Аналитический метод	0,10	-
129	423000,72	1309413,66	Аналитический метод	0,10	-
130	422996,97	1309413,5	Аналитический метод	0,10	-
131	422993,99	1309413,36	Аналитический метод	0,10	-
132	422993,00	1309397,99	Аналитический метод	0,10	-
133	422999,89	1309324,47	Аналитический метод	0,10	-
134	423002,26	1309289,76	Аналитический метод	0,10	-
135	423008,5	1309230,94	Аналитический метод	0,10	-
136	423013,21	1309187,16	Аналитический метод	0,10	-
137	423016,94	1309152,74	Аналитический метод	0,10	-
138	423032,57	1309008,38	Аналитический метод	0,10	-
139	423040,3	1308918,48	Аналитический метод	0,10	-
140	423042,78	1308889,63	Аналитический метод	0,10	-
141	423047,17	1308836,45	Аналитический метод	0,10	-
142	423063,46	1308718,00	Аналитический метод	0,10	-
143	423076,27	1308627,44	Аналитический метод	0,10	-
144	423080,51	1308604,9	Аналитический метод	0,10	-
145	423083,33	1308600,87	Аналитический метод	0,10	-
146	423084,12	1308594,49	Аналитический метод	0,10	-
147	423085,65	1308578,47	Аналитический метод	0,10	-
148	423088,05	1308571,68	Аналитический метод	0,10	-
149	423090,1	1308557,43	Аналитический метод	0,10	-
150	423091,71	1308540,82	Аналитический метод	0,10	-
151	423093,33	1308530,74	Аналитический метод	0,10	-
152	423094,89	1308516,2	Аналитический метод	0,10	-
153	423097,44	1308505,76	Аналитический метод	0,10	-
154	423100,84	1308500,15	Аналитический метод	0,10	-
155	423102,98	1308496,91	Аналитический метод	0,10	-
156	423109,16	1308488,46	Аналитический метод	0,10	-
157	423113,49	1308482,98	Аналитический метод	0,10	-
158	423119,89	1308474,85	Аналитический метод	0,10	-
159	423129,61	1308462,12	Аналитический метод	0,10	-
160	423134,3	1308455,41	Аналитический метод	0,10	-
161	423138,82	1308448,06	Аналитический метод	0,10	-

1	2	3	4	5	6
162	423143,06	1308439,88	Аналитический метод	0,10	-
163	423144,72	1308436,26	Аналитический метод	0,10	-
164	423153,5	1308415,93	Аналитический метод	0,10	-
165	423159,27	1308404,16	Аналитический метод	0,10	-
166	423164,24	1308396,28	Аналитический метод	0,10	-
167	423172,44	1308386,54	Аналитический метод	0,10	-
168	423179,00	1308381,09	Аналитический метод	0,10	-
169	423190,12	1308374,69	Аналитический метод	0,10	-
170	423197,48	1308371,06	Аналитический метод	0,10	-
171	423216,28	1308362,84	Аналитический метод	0,10	-
172	423237,36	1308353,55	Аналитический метод	0,10	-
173	423253,55	1308345,13	Аналитический метод	0,10	-
174	423257,53	1308340,55	Аналитический метод	0,10	-
175	423293,61	1308305,08	Аналитический метод	0,10	-
176	423334,9	1308267,38	Аналитический метод	0,10	-
177	423345,03	1308258,41	Аналитический метод	0,10	-
178	423393,71	1308213,27	Аналитический метод	0,10	-
179	423403,43	1308204,21	Аналитический метод	0,10	-
180	423428,04	1308181,04	Аналитический метод	0,10	-
181	423448,92	1308160,72	Аналитический метод	0,10	-
182	423457,69	1308152,18	Аналитический метод	0,10	-
183	423466,36	1308144,48	Аналитический метод	0,10	-
184	423495,99	1308112,6	Аналитический метод	0,10	-
185	423504,77	1308103,68	Аналитический метод	0,10	-
186	423521,19	1308086,95	Аналитический метод	0,10	-
187	423534,58	1308075,82	Аналитический метод	0,10	-
188	423565,18	1308045,14	Аналитический метод	0,10	-
189	423576,72	1308033,58	Аналитический метод	0,10	-
190	423610,16	1308001,1	Аналитический метод	0,10	-
191	423616,25	1307993,96	Аналитический метод	0,10	-
192	423649,23	1307958,97	Аналитический метод	0,10	-
193	423623,75	1307933,9	Аналитический метод	0,10	-
194	423610,84	1307922,94	Аналитический метод	0,10	-
195	423609,28	1307922,15	Аналитический метод	0,10	-
196	423605,00	1307921,49	Аналитический метод	0,10	-
197	423592,48	1307933,54	Аналитический метод	0,10	-
198	423576,01	1307946,35	Аналитический метод	0,10	-
199	423571,62	1307950,52	Аналитический метод	0,10	-
200	423565,19	1307956,13	Аналитический метод	0,10	-
201	423555,92	1307953,38	Аналитический метод	0,10	-
202	423550,57	1307949,91	Аналитический метод	0,10	-
203	423548,57	1307948,13	Аналитический метод	0,10	-
204	423540,96	1307941,24	Аналитический метод	0,10	-
205	423541,04	1307940,85	Аналитический метод	0,10	-
206	423534,63	1307934,12	Аналитический метод	0,10	-
207	423533,17	1307932,59	Аналитический метод	0,10	-
208	423530,7	1307933,66	Аналитический метод	0,10	-
209	423516,53	1307938,11	Аналитический метод	0,10	-
210	423513,39	1307939,1	Аналитический метод	0,10	-
211	423501,28	1307929,48	Аналитический метод	0,10	-
212	423491,63	1307939,5	Аналитический метод	0,10	-
213	423487,29	1307935,32	Аналитический метод	0,10	-
214	423496,78	1307925,51	Аналитический метод	0,10	-
1	423500,85	1307921,29	Аналитический метод	0,10	-

1	2	3	4	5	6
3. Сведения о характерных точках части (частей) границы объекта					
Обозначение характерных точек границ	Координаты, м		Метод определения координат характерной точки	Средняя квадратическая погрешность положения характерной точки (М), м	Описание обозначения точки на местности (при наличии)
	x	x			
-	-	-	-	-	-

Н.В. Мальцева, начальник управления архитектуры и градостроительства администрации муниципального образования городской округ город-курорт Геленджик Краснодарского края - главный архитектор



**АДМИНИСТРАЦИЯ МУНИЦИПАЛЬНОГО ОБРАЗОВАНИЯ
ГОРОДСКОЙ ОКРУГ ГОРОД-КУРОРТ ГЕЛЕНДЖИК
КРАСНОДАРСКОГО КРАЯ**

ПОСТАНОВЛЕНИЕ

от 20 марта 2026 года

№ 317

г. Геленджик

**Об установлении публичного
сервитута**

На основании ходатайства АО «Россети Кубань» об установлении публичного сервитута, руководствуясь статьями 23, 39.43 Земельного кодекса Российской Федерации, Федеральным законом от 6 октября 2003 года №131-ФЗ «Об общих принципах организации местного самоуправления в Российской Федерации», Федеральным законом от 20 марта 2025 года №33-ФЗ «Об общих принципах организации местного самоуправления в единой системе публичной власти», Законом Краснодарского края от 5 ноября 2002 года №532-КЗ «Об основах регулирования земельных отношений в Краснодарском крае» (в редакции Закона Краснодарского края от 11 февраля 2026 года №5465-КЗ), статьями 8, 33, 72

Устава муниципального образования городской округ город-курорт Геленджик Краснодарского края, п о с т а н о в л я ю:

1. Установить публичный сервитут сроком на 49 лет в целях размещения объекта электросетевого хозяйства, его неотъемлемых технологических частей для организации электроснабжения населения, подключения (технологического присоединения) к сетям инженерно-технического обеспечения. Объект: «Переустройство ВЛ-10 кВ БР-2 в пролетах опор №45 - № 53, №125 - №133, №2-4 - №2-11, ВЛ-10 кВ БР-4, в пролетах опор №41 - №48 по соглашению о компенсации от 23.01.2025 №407/30-73, заявитель ООО «Атолл» в отношении:

1) земельного участка площадью 2202 кв.м, расположенного в границах земельного участка площадью 31566 кв.м, имеющего кадастровый номер 23:40:0807016:17, расположенного по адресу: Краснодарский край, г. Геленджик, ОАО АК «Михайловский перевал»;

2) земельного участка площадью 2250 кв.м, расположенного в границах земельного участка площадью 64038 кв.м, имеющего кадастровый номер 23:40:0805002:13, расположенного по адресу: Краснодарский край, г. Геленджик, ОАО АК «Михайловский перевал»;

3) земельного участка площадью 117 кв.м, расположенного в границах земельного участка площадью 48343 кв.м, имеющего кадастровый номер 23:40:0808000:5, расположенного по адресу: край Краснодарский, г. Геленджик;

4) земельного участка площадью 2043 кв.м, расположенного в границах земельного участка площадью 234336 кв.м, имеющего кадастровый номер 23:40:0807007:19, расположенного по адресу: Краснодарский край, г. Геленджик, ОАО АК «Михайловский перевал»;

5) земельного участка площадью 2528 кв.м, расположенного в границах земельного участка площадью 48527 кв.м, имеющего кадастровый номер 23:40:0000000:1152, расположенного по адресу: Краснодарский край, г. Геленджик, ОАО АК «Михайловский перевал»;

6) земельного участка площадью 163 кв.м, расположенного в границах земельного участка площадью 730048 кв.м, имеющего кадастровый номер 23:40:0000000:2455, расположенного по адресу: Краснодарский край, г. Геленджик, ОАО АК «Михайловский перевал»;

7) земельного участка площадью 209 кв.м, расположенного в границах кадастрового квартала 23:40:0807016;

8) земельного участка площадью 156 кв.м, расположенного в границах кадастрового квартала 23:40:0807007;

9) земельного участка площадью 532 кв.м, расположенного в границах кадастрового квартала 23:40:0805002;

10) земельного участка площадью 1058 кв.м, расположенного в границах кадастрового квартала 23:40:0806041;

11) земельного участка площадью 986 кв.м, расположенного в границах кадастрового квартала 23:40:0806034;

12) земельного участка площадью 474 кв.м, расположенного в границах кадастрового квартала 23:40:0806033;

13) земельного участка площадью 32 кв.м, расположенного в границах кадастрового квартала 23:40:0806035.

2. Утвердить границы публичного сервитута в целях размещения объекта электросетевого хозяйства, его неотъемлемых технологических частей для организации электроснабжения населения, подключения (технологического присоединения) к сетям инженерно-технического обеспечения. Объект: «Переустройство ВЛ-10 кВ БР-2 в пролетах опор №45 - № 53, №125 - №133, №2-4 - №2-11, ВЛ-10 кВ БР-4, в пролетах опор №41 - №48 по соглашению о компенсации от 23.01.2025 №407/30-73, заявитель ООО «Атолл» (прилагается).

3. Определить:

1) срок, в течение которого использование земельных участков (их частей) и (или) расположенных на них объектов недвижимого имущества в соответствии с их разрешенным использованием будет невозможно или существенно затруднено в связи с осуществлением сервитута, – 151 день;

2) что установление зон с особыми условиями использования территорий и содержание ограничений прав на земельные участки в границах таких зон будет осуществлено в соответствии с постановлением Правительства Российской Федерации от 24 февраля 2009 года №160 «О порядке установления охранных зон объектов электросетевого хозяйства и особых условий использования земельных участков, расположенных в границах таких зон»;

3) что порядок расчета и внесения платы за публичный сервитут, устанавливаемый:

- в отношении земельного участка, находящегося в государственной или муниципальной собственности и не обремененного правами третьих лиц, устанавливается в размере 0,01 процента кадастровой стоимости такого земельного участка за каждый год использования этого земельного участка. При этом плата за публичный сервитут, установленный на три года и более, не может быть менее чем 0,1 процента кадастровой стоимости земельного участка, обремененного сервитутом, за весь срок сервитута;

- в отношении земельных участков, находящихся в частной собственности или находящихся в государственной или муниципальной собственности и предоставленных гражданам или юридическим лицам, определяются в соответствии с Федеральным законом от 29 июля 1998 года №135-ФЗ «Об оценочной деятельности в Российской Федерации» и методическими рекомендациями, утверждаемыми федеральным органом исполнительной власти, осуществляющим функции по выработке государственной политики и нормативно-правовому регулированию в сфере земельных отношений;

- в отношении земельных участков и (или) земель, кадастровая стоимость которых не определена, размер платы за публичный сервитут рассчитывается пропорционально площади земельного участка и (или) земель в установленных границах публичного сервитута и в соответствии с абзацем третьим настоящего подпункта исходя из среднего уровня кадастровой стоимости земельных участков по городскому округу;

4) срок и график ремонтно-эксплуатационных работ по обслуживанию инженерного сооружения (при необходимости) – ежегодно с 1 января по 31 декабря.

4. Публичное акционерное общество «Россети Юг» обязано привести земельные участки, указанные в пункте 1 постановления, в состояние, пригодное для их использования в соответствии с разрешенным использованием, в срок не позднее чем 3 месяца после завершения эксплуатации инженерных сетей, для размещения которых был установлен публичный сервитут.

5. Управлению архитектуры и градостроительства администрации муниципального образования городской округ город-курорт Геленджик Краснодарского края (Мальцева) в рамках информационного взаимодействия организовать внесение соответствующих изменений в земельно-кадастровую документацию.

6. Опубликовать настоящее постановление в печатном средстве массовой информации «Официальный вестник органов местного самоуправления муниципального образования город-курорт Геленджик» и разместить на официальном сайте администрации муниципального образования городской округ город-курорт Геленджик Краснодарского края в информационно-телекоммуникационной сети «Интернет» (admigel.ru).

7. Контроль за выполнением настоящего постановления возложить на заместителя главы муниципального образования городской округ город-курорт Геленджик Краснодарского края Антипова В.В.

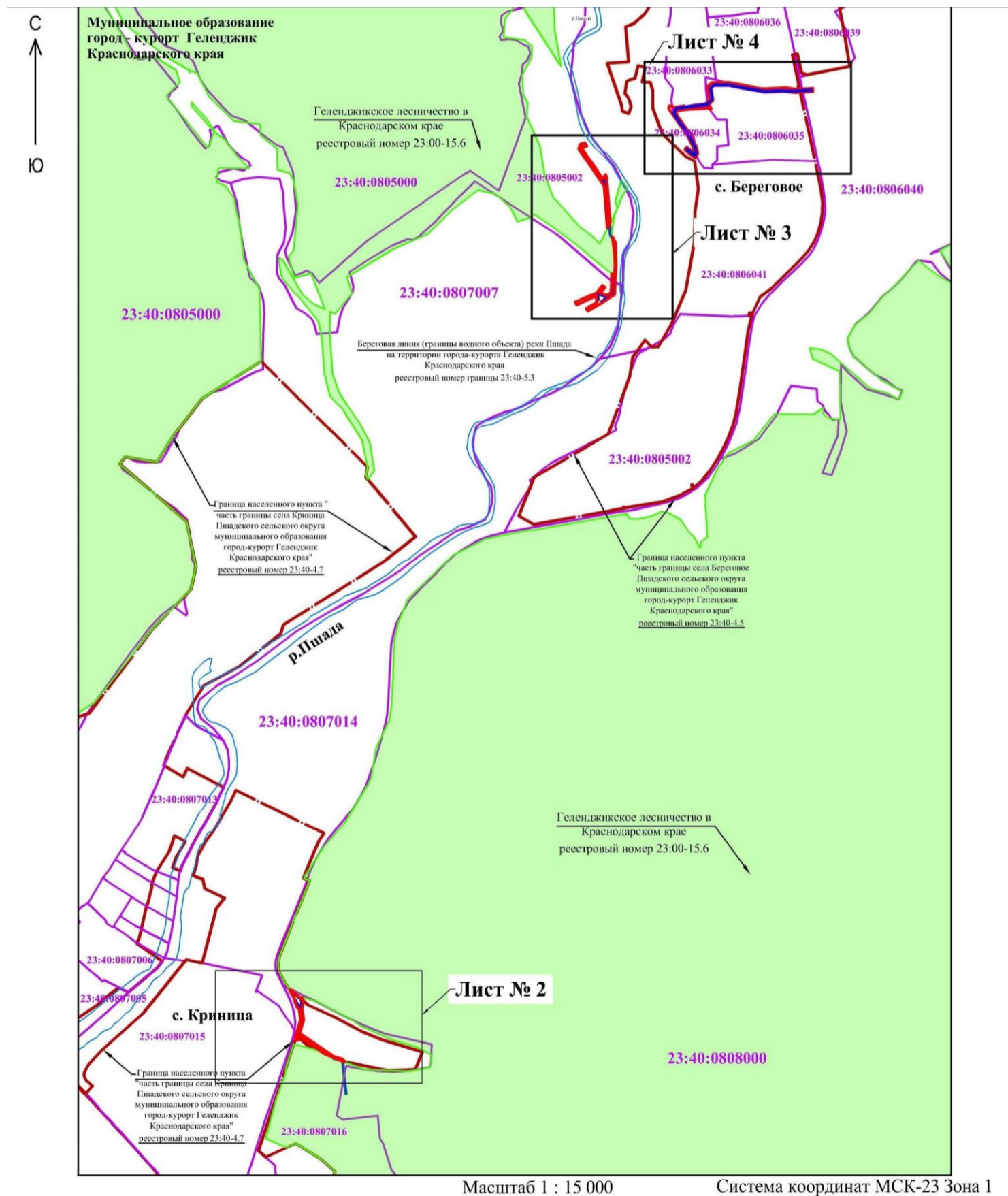
8. Постановление вступает в силу со дня его подписания.

А.А. Богодистов, глава муниципального образования
городской округ город-курорт Геленджик
Краснодарского края

ГРАНИЦЫ

публичного сервитута

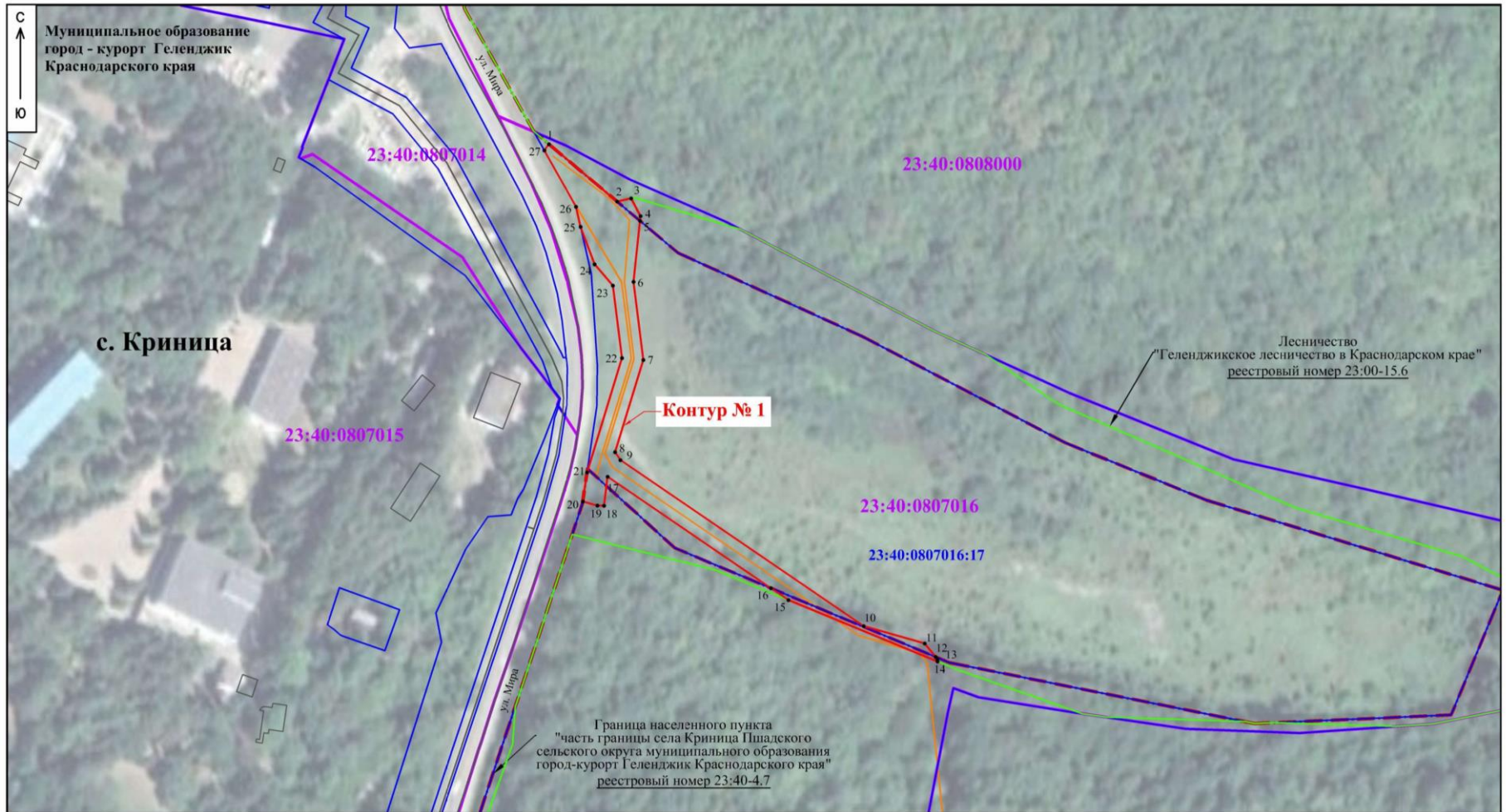
в целях размещения объекта электросетевого хозяйства, его неотъемлемых технологических частей для организации электроснабжения населения, подключения (технологического присоединения) к сетям инженерно-технического обеспечения. Объект: «Переустройство ВЛ-10 кВ БР-2 в пролетах опор №45 - № 53, №125 - №133, №2-4 - №2-11, ВЛ-10 кВ БР-4, в пролетах опор №41 - №48 по соглашению о компенсации от 23.01.2025 №407/30-73, заявитель ООО «Атолл»



Используемые условные знаки и обозначения:

- - проектные границы публичного сервитута
- 23:40:0808000 - границы и номер кадастровых кварталов, согласно сведений из ЕГРН
- - - границы населенных пунктов, согласно сведений из ЕГРН
- - береговая линия, согласно сведений из ЕГРН
- зона лесничества, согласно сведений из ЕГРН

Схема расположения границ публичного сервитута



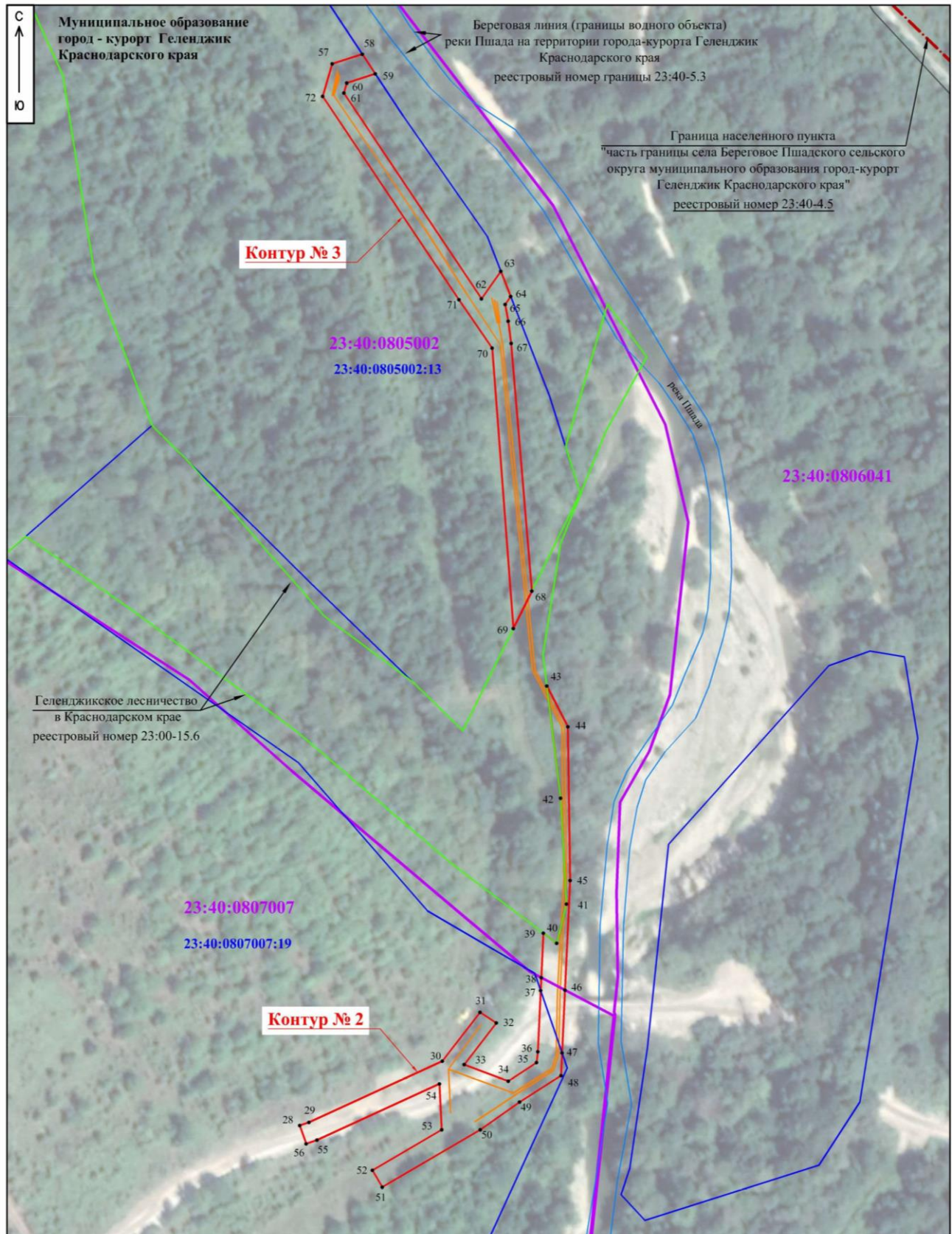
Масштаб 1 : 2 000

Система координат МСК-23 Зона 1

Используемые условные знаки и обозначения:

- - проектные границы публичного сервитута
- - ось проектируемой ВЛЗ 10 кВ
- - границы ОКС, согласно сведений из ЕГРН
- - - - границы населенных пунктов, согласно сведений из ЕГРН
- 5 - поворотная точка границы публичного сервитута
- 23:40:0807016 - границы и номер кадастровых кварталов, согласно сведений из ЕГРН
- 23:40:0807016:17 - границы и кадастровый номер земельных участков, согласно сведений из ЕГРН

Схема расположения границ публичного сервитута



Муниципальное образование
город - курорт Геленджик
Краснодарского края

Береговая линия (границы водного объекта)
реки Пшада на территории города-курорта Геленджик
Краснодарского края
реестровый номер границы 23:40-5.3

Граница населенного пункта
"часть границы села Береговое Пшадского сельского
округа муниципального образования город-курорт
Геленджик Краснодарского края"
реестровый номер 23:40-4.5

Контур № 3

23:40:0805002
23:40:0805002:13

23:40:0806041

Геленджикское лесничество
в Краснодарском крае
реестровый номер 23:00-15.6

23:40:0807007
23:40:0807007:19

Контур № 2

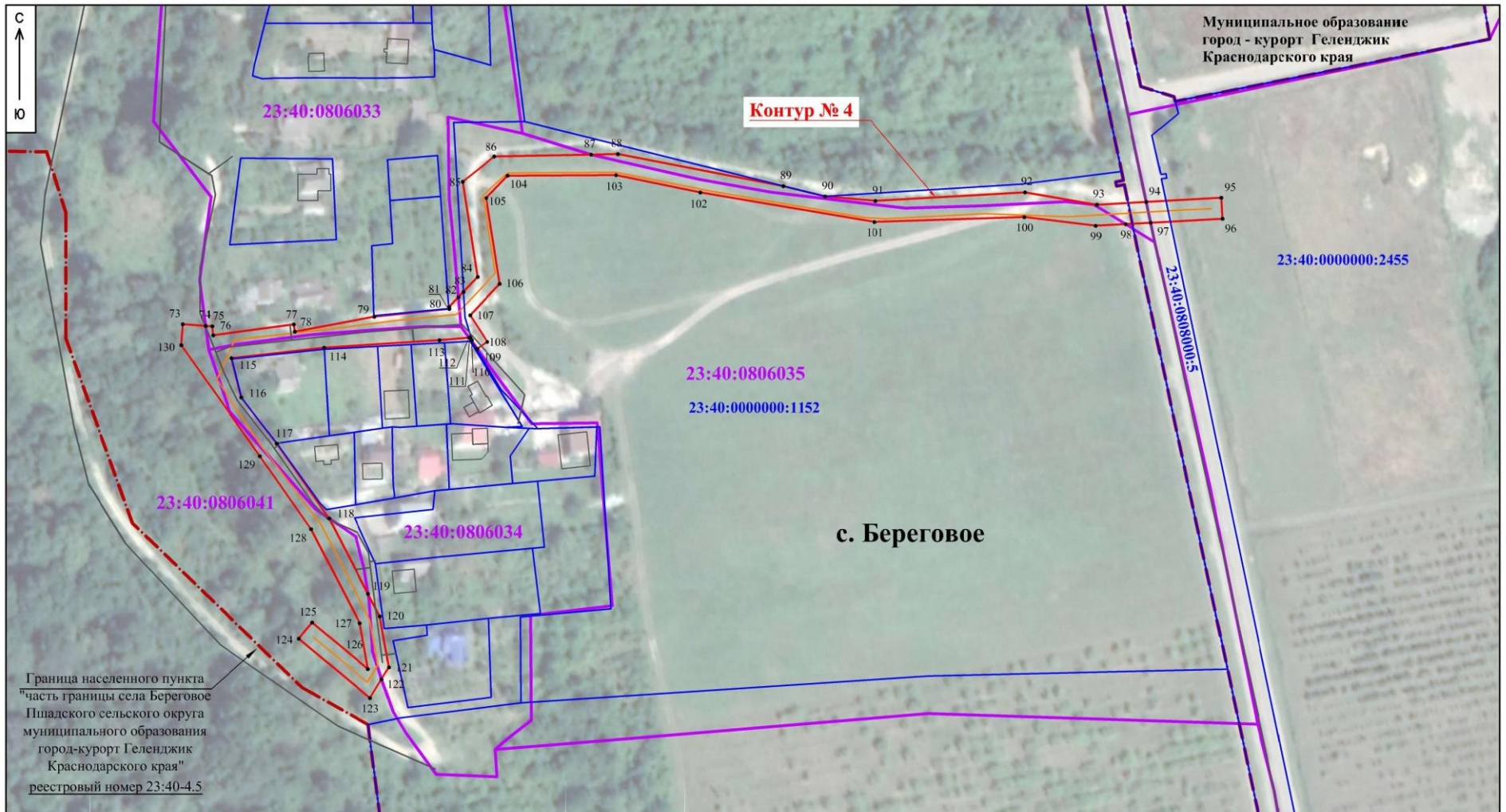
Масштаб 1 : 2 000

Система координат МСК-23 Зона 1

Используемые условные знаки и обозначения:

- - проектные границы публичного сервитута
- - ось проектируемой ВЛЗ 10 кВ
- - границы ОКС, согласно сведений из ЕГРН
- - границы населенных пунктов, согласно сведений из ЕГРН
- 28 - поворотная точка границы публичного сервитута
- 23:40:0807007 - границы и номер кадастровых кварталов, согласно сведений из ЕГРН
- 23:40:0807007:19 - границы и кадастровый номер земельных участков, согласно сведений из ЕГРН

Схема расположения границ публичного сервитута



Граница населенного пункта
"часть границы села Береговое
Пшадского сельского округа
муниципального образования
город-курорт Геленджик
Краснодарского края"
реестровый номер 23:40-4,5

Масштаб 1 : 2 000

Система координат МСК-23 Зона 1

Используемые условные знаки и обозначения:

- - проектные границы публичного сервитута
- - ось проектируемой ВЛЗ 10 кВ
- - границы ОКС, согласно сведений из ЕГРН
- - - - границы населенных пунктов, согласно сведений из ЕГРН
- 5 - поворотная точка границы публичного сервитута
- 23:40:0807035 - границы и номер кадастровых кварталов, согласно сведений из ЕГРН
- 23:40:0000000:1152 - границы и кадастровый номер земельных участков, согласно сведений из ЕГРН

Описание местоположения границ

Раздел 1

Сведения об объекте		
№ п/п	Характеристики объекта	Описание характеристик
1	Местоположение объекта	Краснодарский край, г. Геленджик
2	Площадь объекта +/- величина погрешности определения площади (P+/- Дельта P)	12750 +/- 40 м ²
3	Иные характеристики объекта	<p>публичный сервитут устанавливается для использования земельных участков и земель в целях размещения объекта электросетевого хозяйства, его неотъемлемых технологических частей для организации электроснабжения населения, подключения (технологического присоединения) к сетям инженерно-технического обеспечения по объекту:</p> <p>«Переустройство ВЛ-10 кВ БР-2 в пролетах опор №45 - №53, №125 - №133, №2-4 - №2-11, ВЛ-10 кВ БР-4, в пролетах опор №41 - №48 по соглашению о компенсации от 23.01.2025 №407/30-73, заявитель ООО «Атолл» в соответствии с пунктом 1 статьи 39.37 Земельного кодекса Российской Федерации.</p> <p>Срок публичного сервитута: 49 лет (со дня внесения сведений о публичном сервитуте в Единый государственный реестр недвижимости)</p>

Раздел 2

Сведения о местоположении границ объекта					
1. Система координат МСК 23, зона I					
2. Сведения о характерных точках границ объекта					
Обозначение характерных точек границ	Координаты, м		Метод определения координат характерной точки	Средняя квадратическая погрешность положения характерной точки (Mt), м	Описание обозначения точки на местности (при наличии)
	X	Y			

1	2	3	4	5	6
1	406290.84	1328865.65	Картометрический метод	0.10	-
2	406268.90	1328891.67	Картометрический метод	0.10	-
3	406270.10	1328897.02	Картометрический метод	0.10	-
4	406263.33	1328900.59	Картометрический метод	0.10	-
5	406261.53	1328900.40	Картометрический метод	0.10	-
6	406238.22	1328897.93	Картометрический метод	0.10	-
7	406208.33	1328901.66	Картометрический метод	0.10	-
8	406173.12	1328890.89	Картометрический метод	0.10	-
9	406170.05	1328892.92	Картометрический метод	0.10	-
10	406106.58	1328985.70	Картометрический метод	0.10	-
11	406099.95	1329008.95	Картометрический метод	0.10	-
12	406094.82	1329013.12	Картометрический метод	0.10	-
13	406094.02	1329013.78	Картометрический метод	0.10	-
14	406093.07	1329013.88	Картометрический метод	0.10	-
15	406116.54	1328956.99	Картометрический метод	0.10	-
16	406121.08	1328950.35	Картометрический метод	0.10	-
17	406163.69	1328888.05	Картометрический метод	0.10	-
18	406152.61	1328886.67	Картометрический метод	0.10	-
19	406152.67	1328884.16	Картометрический метод	0.10	-
20	406154.22	1328878.59	Картометрический метод	0.10	-
21	406165.34	1328880.22	Картометрический метод	0.10	-
22	406209.06	1328893.52	Картометрический метод	0.10	-
23	406236.76	1328890.05	Картометрический метод	0.10	-
24	406244.90	1328883.08	Картометрический метод	0.10	-
25	406259.24	1328877.73	Картометрический метод	0.10	-
26	406266.90	1328875.99	Картометрический метод	0.10	-
27	406288.45	1328863.91	Картометрический метод	0.10	-
1	406290.84	1328865.65	Картометрический метод	0.10	-
28	408190.03	1329652.03	Картометрический метод	0.10	-
29	408191.31	1329655.82	Картометрический метод	0.10	-
30	408216.46	1329710.77	Картометрический метод	0.10	-
31	408236.54	1329726.32	Картометрический метод	0.10	-
32	408232.17	1329733.01	Картометрический метод	0.10	-
33	408215.07	1329719.81	Картометрический метод	0.10	-
34	408208.22	1329737.96	Картометрический метод	0.10	-
35	408215.89	1329749.59	Картометрический метод	0.10	-
36	408220.34	1329750.13	Картометрический метод	0.10	-
37	408245.48	1329751.30	Картометрический метод	0.10	-
38	408250.75	1329751.56	Картометрический метод	0.10	-
39	408269.06	1329752.41	Картометрический метод	0.10	-
40	408264.92	1329757.90	Картометрический метод	0.10	-
41	408281.03	1329761.93	Картометрический метод	0.10	-
42	408324.53	1329759.51	Картометрический метод	0.10	-
43	408370.64	1329753.83	Картометрический метод	0.10	-
44	408353.88	1329762.52	Картометрический метод	0.10	-
45	408290.73	1329763.42	Картометрический метод	0.10	-
46	408245.64	1329761.32	Картометрический метод	0.10	-
47	408219.85	1329760.12	Картометрический метод	0.10	-
48	408210.53	1329759.72	Картометрический метод	0.10	-
49	408199.65	1329742.60	Картометрический метод	0.10	-
50	408188.27	1329726.42	Картометрический метод	0.10	-
51	408164.71	1329686.03	Картометрический метод	0.10	-
52	408171.61	1329681.98	Картометрический метод	0.10	-
53	408188.27	1329710.54	Картометрический метод	0.10	-
54	408207.12	1329709.59	Картометрический метод	0.10	-
55	408184.04	1329659.15	Картометрический метод	0.10	-
56	408182.49	1329654.69	Картометрический метод	0.10	-

1	2	3	4	5	6
28	408190.03	1329652.03	Картометрический метод	0.10	-
57	408626.32	1329665.42	Картометрический метод	0.10	-
58	408630.28	1329677.83	Картометрический метод	0.10	-
59	408622.23	1329683.16	Картометрический метод	0.10	-
60	408618.47	1329671.42	Картометрический метод	0.10	-
61	408614.35	1329670.23	Картометрический метод	0.10	-
62	408529.77	1329726.91	Картометрический метод	0.10	-
63	408541.07	1329734.87	Картометрический метод	0.10	-
64	408530.72	1329738.93	Картометрический метод	0.10	-
65	408527.46	1329736.67	Картометрический метод	0.10	-
66	408520.57	1329737.92	Картометрический метод	0.10	-
67	408511.44	1329739.15	Картометрический метод	0.10	-
68	408409.66	1329747.66	Картометрический метод	0.10	-
69	408394.28	1329740.05	Картометрический метод	0.10	-
70	408509.49	1329731.30	Картометрический метод	0.10	-
71	408529.39	1329717.63	Картометрический метод	0.10	-
72	408612.97	1329661.48	Картометрический метод	0.10	-
57	408626.32	1329665.42	Картометрический метод	0.10	-
73	408731.62	1329909.99	Картометрический метод	0.10	-
74	408731.00	1329918.74	Картометрический метод	0.10	-
75	408730.83	1329921.16	Картометрический метод	0.10	-
76	408727.40	1329921.52	Картометрический метод	0.10	-
77	408731.55	1329952.34	Картометрический метод	0.10	-
78	408728.80	1329952.77	Картометрический метод	0.10	-
79	408734.50	1329983.17	Картометрический метод	0.10	-
80	408737.48	1330011.61	Картометрический метод	0.10	-
81	408738.20	1330011.57	Картометрический метод	0.10	-
82	408741.92	1330015.09	Картометрический метод	0.10	-
83	408743.96	1330017.03	Картометрический метод	0.10	-
84	408749.68	1330022.45	Картометрический метод	0.10	-
85	408785.95	1330016.73	Картометрический метод	0.10	-
86	408795.61	1330028.92	Картометрический метод	0.10	-
87	408796.32	1330065.74	Картометрический метод	0.10	-
88	408796.52	1330076.12	Картометрический метод	0.10	-
89	408784.29	1330139.18	Картометрический метод	0.10	-
90	408780.34	1330155.01	Картометрический метод	0.10	-
91	408778.65	1330174.29	Картометрический метод	0.10	-
92	408781.92	1330231.37	Картометрический метод	0.10	-
93	408777.20	1330258.73	Картометрический метод	0.10	-
94	408778.26	1330277.65	Картометрический метод	0.10	-
95	408779.86	1330306.12	Картометрический метод	0.10	-
96	408771.87	1330306.59	Картометрический метод	0.10	-
97	408770.34	1330279.34	Картометрический метод	0.10	-
98	408769.79	1330269.64	Картометрический метод	0.10	-
99	408769.17	1330258.26	Картометрический метод	0.10	-
100	408772.47	1330231.10	Картометрический метод	0.10	-
101	408770.62	1330173.87	Картометрический метод	0.10	-
102	408781.87	1330107.39	Картометрический метод	0.10	-
103	408788.51	1330075.32	Картометрический метод	0.10	-
104	408788.28	1330033.95	Картометрический метод	0.10	-
105	408779.77	1330025.81	Картометрический метод	0.10	-
106	408747.03	1330030.96	Картометрический метод	0.10	-
107	408735.04	1330019.60	Картометрический метод	0.10	-
108	408724.91	1330026.17	Картометрический метод	0.10	-
109	408722.23	1330022.29	Картометрический метод	0.10	-
110	408725.61	1330020.20	Картометрический метод	0.10	-
111	408726.55	1330019.62	Картометрический метод	0.10	-

1	2	3	4	5	6
112	408726.51	1330019.14	Картометрический метод	0.10	-
113	408725.55	1330007.94	Картометрический метод	0.10	-
114	408722.67	1329963.92	Картометрический метод	0.10	-
115	408718.68	1329928.64	Картометрический метод	0.10	-
116	408703.74	1329932.38	Картометрический метод	0.10	-
117	408686.12	1329945.82	Картометрический метод	0.10	-
118	408657.56	1329965.82	Картометрический метод	0.10	-
119	408628.81	1329980.73	Картометрический метод	0.10	-
120	408620.19	1329985.20	Картометрический метод	0.10	-
121	408600.78	1329988.69	Картометрический метод	0.10	-
122	408596.20	1329985.88	Картометрический метод	0.10	-
123	408589.04	1329981.48	Картометрический метод	0.10	-
124	408611.70	1329954.23	Картометрический метод	0.10	-
125	408617.85	1329959.34	Картометрический метод	0.10	-
126	408600.11	1329980.68	Картометрический метод	0.10	-
127	408617.60	1329977.54	Картометрический метод	0.10	-
128	408653.48	1329958.94	Картометрический метод	0.10	-
129	408681.29	1329939.44	Картометрический метод	0.10	-
130	408723.64	1329909.43	Картометрический метод	0.10	-
73	408731.62	1329909.99	Картометрический метод	0.10	-
3. Сведения о характерных точках части (частей) границы объекта					
-	-	-	-	-	-

Раздел 3

Сведения о местоположении измененных (уточненных) границ объекта							
1. Система координат -							
2. Сведения о характерных точках границ объекта							
Обозначение характерных точек границ	Существующие координаты, м		Измененные (уточненные) координаты, м		Метод определения координат характерной точки	Средняя квадратическая погрешность положения характерной точки (Mt), м	Описание обозначения точки на местности (при наличии)
	X	Y	X	Y			
1	2	3	4	5	6	7	8
-	-	-	-	-	-	-	-
3. Сведения о характерных точках части (частей) границы объекта							
-	-	-	-	-	-	-	-

Н.В. Мальцева, начальник управления архитектуры и градостроительства администрации муниципального образования городской округ город-курорт Геленджик Краснодарского края - главный архитектор



**АДМИНИСТРАЦИЯ МУНИЦИПАЛЬНОГО ОБРАЗОВАНИЯ
ГОРОДСКОЙ ОКРУГ ГОРОД-КУРОРТ ГЕЛЕНДЖИК
КРАСНОДАРСКОГО КРАЯ**

ПОСТАНОВЛЕНИЕ

от 23 марта 2026 года

№ 320

г. Геленджик

**О проведении электронного аукциона на право
заключения договора аренды земельного участка
с кадастровым номером 23:40:0401031:312 по адресу:
г.Геленджик, ул.Аэродромная, находящегося в
муниципальной собственности муниципального
образования городской округ город-курорт Геленджик
Краснодарского края**

В соответствии с пунктом 1 статьи 39.11 Земельного кодекса Российской Федерации, руководствуясь пунктом 3 части 1 статьи 16 Федерального закона от 6 октября 2003 года №131-ФЗ «Об общих принципах организации местного самоуправления в Российской Федерации», Федеральным законом от 20 марта 2025 года №33-ФЗ «Об общих принципах организации местного самоуправления в единой системе публичной власти», Законом Краснодарского края от 5 ноября 2002 года №532-КЗ «Об основах регулирования земельных отношений в Краснодарском крае» (в редакции Закона Краснодарского края от 11 февраля 2026 года №5465-КЗ), статьями 8, 33, 72 Устава муниципального образования городской округ город-курорт Геленджик Краснодарского края, **п о с т а н о в л я ю:**

1. Провести электронный аукцион на право заключения договора аренды земельного участка площадью 1087 кв.м (зона смешанной, общественно-деловой и курортной застройки (СМ)) с кадастровым номером 23:40:0401031:312, расположенного по адресу: г.Геленджик, ул.Аэродромная (земли населенных пунктов), находящегося в муниципальной собственности муниципального образования городской округ город-курорт Геленджик Краснодарского края, с видом разрешенного использования земельного участка «стоянка транспортных средств».

2. Определить:

1) начальную цену предмета аукциона на право заключения договора аренды земельного участка, указанного в пункте 1 настоящего постановления

(далее – Участок), в размере ежегодной арендной платы, определенной в соответствии с постановлением администрации муниципального образования город-курорт Геленджик от 17 февраля 2023 года №273 «Об установлении начальной цены предмета аукциона на право заключения договоров аренды земельных участков, находящихся в собственности муниципального образования город-курорт Геленджик»;

2) размер задатка для участия в аукционе в размере 100 процентов от начальной цены предмета аукциона на право заключения договора аренды Участка;

3) величину повышения начальной цены предмета аукциона («шаг аукциона») в размере 5 процентов от начальной цены предмета аукциона на право заключения договора аренды Участка;

4) срок договора аренды Участка – 10 лет.

3. Управлению имущественных отношений администрации муниципального образования городской округ город-курорт Геленджик Краснодарского края (Муцениекс):

1) выступить организатором аукциона на право заключения договора аренды Участка;

2) разместить извещение о проведении аукциона на право заключения договора аренды Участка на официальном сайте администрации муниципального образования городской округ город-курорт Геленджик Краснодарского края в информационно-телекоммуникационной сети «Интернет» (admigel.ru), на официальном сайте Российской Федерации для размещения информации о проведении торгов (torgi.gov.ru) в информационно-телекоммуникационной сети «Интернет» не менее чем за десять рабочих дней до дня проведения аукциона.

4. Опубликовать настоящее постановление в печатном средстве массовой информации «Официальный вестник органов местного самоуправления муниципального образования город-курорт Геленджик» и разместить на официальном сайте администрации муниципального образования городской округ город-курорт Геленджик Краснодарского края в информационно-телекоммуникационной сети «Интернет» (admigel.ru).

5. Контроль за выполнением настоящего постановления возложить на первого заместителя главы муниципального образования городской округ город-курорт Геленджик Краснодарского края Рыбалкину М.П.

6. Постановление вступает в силу со дня его подписания.

А.А. Богодистов, глава муниципального образования
городской округ город-курорт Геленджик
Краснодарского края



**АДМИНИСТРАЦИЯ МУНИЦИПАЛЬНОГО ОБРАЗОВАНИЯ
ГОРОДСКОЙ ОКРУГ ГОРОД-КУРОРТ ГЕЛЕНДЖИК
КРАСНОДАРСКОГО КРАЯ**

ПОСТАНОВЛЕНИЕ

от 23 марта 2026 года

№ 321

г. Геленджик

Об установлении публичного сервитута

На основании ходатайства филиала АО «Россети Кубань» Юго-Западные электрические сети от 28 ноября 2025 года №703/1/967-исх об установлении публичного сервитута, руководствуясь статьями 23, 39.43 Земельного кодекса Российской Федерации, Федеральным законом от 6 октября 2003 года №131-ФЗ «Об общих принципах организации местного самоуправления в Российской Федерации», Федеральным законом от 20 марта 2025 года №33-ФЗ «Об общих принципах организации местного самоуправления в единой системе публичной власти», Законом Краснодарского края от 5 ноября 2002 года №532-КЗ «Об основах регулирования земельных отношений в Краснодарском крае» (в редакции Закона Краснодарского края от 11 февраля 2026 года №5465-КЗ), статьями 8, 33, 72 Устава муниципального образования городской округ город-курорт Геленджик Краснодарского края, п о с т а н о в л я ю:

1. Установить публичный сервитут сроком на 49 лет в целях реконструкции и эксплуатации объекта «Электросетевой комплекс ПС-35/6 кВ «Кабардинка» с прилегающими ПС и ВЛ», в рамках реализации проекта: «Реконструкция ПС 35/6 кВ Марьино Роша с заменой Т-1 2,5 МВА на 16 МВА и установкой Т-2 16 МВА» в отношении:

1) земельного участка площадью 80 кв.м, расположенного в границах земельного участка с кадастровым номером 23:40:0304023:1 площадью 868 кв.м по адресу: край Краснодарский, г. Геленджик, с. Марьино Роша;

2) земельного участка площадью 80 кв.м, расположенного в границах земельного участка с кадастровым номером 23:40:0304023:28 площадью 868 кв.м по адресу: ориентир электросетевой комплекс ПС-35/6 кВ «Кабардинка» с прилегающими ПС и ВЛ. Почтовый адрес ориентира: Краснодарский край, р-н. 136.;

3) земельного участка площадью 1362 кв.м, расположенного в границах кадастрового квартала 23:40:0304023;

5) земельного участка площадью 96 кв.м, расположенного в границах кадастрового квартала 23:40:0304024.

2. Утвердить границы публичного сервитута в целях реконструкции и эксплуатации объекта «Электросетевой комплекс ПС-35/6 кВ «Кабардинка» с прилегающими ПС и ВЛ», в рамках реализации проекта: «Реконструкция ПС 35/6 кВ Марьина Роща с заменой Т-1 2,5 МВА на 16 МВА и установкой Т-2 16 МВА» (прилагается).

3. Определить:

1) срок, в течение которого использование земельных участков (их частей) и (или) расположенных на них объектов недвижимого имущества в соответствии с их разрешенным использованием будет невозможно или существенно затруднено в связи с осуществлением сервитута, – в течение 11 месяцев с даты установления публичного сервитута;

2) что установление зон с особыми условиями использования территорий и содержание ограничений прав на земельные участки в границах таких зон будет осуществлено в соответствии с постановлением Правительства Российской Федерации от 24 февраля 2009 года №160 «О порядке установления охранных зон объектов электросетевого хозяйства и особых условий использования земельных участков, расположенных в границах таких зон»;

3) что порядок расчета и внесения платы за публичный сервитут, устанавливаемый:

- в отношении земельных участков, находящихся в государственной или муниципальной собственности и не обремененных правами третьих лиц, устанавливается в размере 0,01 процента кадастровой стоимости такого земельного участка за каждый год использования этого земельного участка. При этом плата за публичный сервитут, установленный на три года и более, не может быть менее чем 0,1 процента кадастровой стоимости земельного участка, обремененного сервитутом, за весь срок сервитута;

- в отношении земельных участков, находящихся в частной собственности или находящихся в государственной или муниципальной собственности и предоставленных гражданам или юридическим лицам, определяется в соответствии с Федеральным законом от 29 июля 1998 года №135-ФЗ «Об оценочной деятельности в Российской Федерации» и методическими рекомендациями, утверждаемыми федеральным органом исполнительной власти, осуществляющим функции по выработке государственной политики и нормативно-правовому регулированию в сфере земельных отношений;

- в отношении земельных участков и (или) земель кадастровая стоимость которых не определена, размер платы за публичный сервитут рассчитывается пропорционально площади земельного участка и (или) земель в установленных границах публичного сервитута, и в соответствии с абзацем третьим настоящего подпункта, исходя из среднего уровня кадастровой стоимости земельных участков по городскому округу;

4) срок и график ремонтно-эксплуатационных работ по обслуживанию инженерного сооружения (при необходимости) – ежегодно с 1 января по 31 декабря.

4. Публичное акционерное общество «Россети Юг» обязано привести земельные участки, указанные в пункте 1 постановления, в состояние, пригодное для их использования в соответствии с разрешенным использованием, в срок не позднее чем 3 месяца после завершения эксплуатации инженерных сетей, для размещения которых был установлен публичный сервитут.

5. Управлению архитектуры и градостроительства администрации муниципального образования городской округ город-курорт Геленджик Краснодарского края (Мальцева) направить копию настоящего постановления и графическое описание местоположения границ публичного сервитута в управление Федеральной службы государственной регистрации, кадастра и картографии по Краснодарскому краю в установленном законом порядке.

6. Опубликовать настоящее постановление в печатном средстве массовой информации «Официальный вестник органов местного самоуправления муниципального образования город-курорт Геленджик» и разместить на официальном сайте администрации муниципального образования городской округ город-курорт Геленджик Краснодарского края в информационно-телекоммуникационной сети «Интернет» (admigel.ru).

7. Контроль за выполнением настоящего постановления возложить на заместителя главы муниципального образования городской округ город-курорт Геленджик Краснодарского края Антипова В.В.

8. Постановление вступает в силу со дня его подписания.

А.А. Богодистов, глава муниципального образования
городской округ город-курорт Геленджик
Краснодарского края

Приложение

УТВЕРЖДЕНЫ

постановлением администрации
муниципального образования
городской округ город-курорт
Геленджик Краснодарского края
от 23.03.2026 № 321

ГРАНИЦЫ




публичного сервитута в целях реконструкции и
эксплуатации объекта «Электросетевой комплекс
ПС-35/6 кВ «Кабардинка» с прилегающими ПС и ВЛ», в
рамках реализации проекта: «Реконструкция ПС 35/6 кВ
Марьина Роца с заменой Т-1 2,5 МВА на 16 МВА
и установкой Т-2 16 МВА»



Масштаб 1:1000

Лист 1, всего листов 1
Дата составления 18.11.2025

Условные обозначения

-  - проектная граница публичного сервитута;
-  - граница кадастровых кварталов согласно сведений ЕГРН;
-  - границы земельных участков согласно сведений ЕГРН;
- 23:40:0304024 - кадастровый номер кадастрового квартала;
- 23:40:0304024:1 - кадастровый номер земельного участка;
- 1• - характерная точка проектных границ объекта.

ОПИСАНИЕ МЕСТОПОЛОЖЕНИЯ ГРАНИЦ
публичного сервитута в целях реконструкции и
эксплуатации объекта «Электросетевой комплекс
ПС-35/6 кВ «Кабардинка» с прилегающими ПС и ВЛ» в
рамках реализации проекта: «Реконструкция ПС 35/6 кВ
Марьина Роща с заменой Т-1 2,5 МВА на 16 МВА
и установкой Т-2 16 МВА»

Раздел 1

Сведения об объекте		
№ п/п	Характеристики объекта	Описание характеристик
1	2	3
1	Местоположение объекта	Краснодарский край, городской округ город-курорт Геленджик
2	Площадь объекта +/- величина погрешности определения площади (P+/- Дельта P)	1538 кв.м ± 7.88 кв.м
3	Иные характеристики объекта	<p>публичный сервитут в отношении земельных участков и (или) земель для использования в целях реконструкции и эксплуатации объекта «Электросетевой комплекс ПС-35/6 кВ «Кабардинка» с прилегающими ПС и ВЛ», в рамках реализации проекта: «Реконструкция ПС 35/6 кВ Марьина Роща с заменой Т-1 2,5 МВА на 16 МВА и установкой Т-2 16 МВА» сроком на 49 (сорок девять) лет.</p> <p>Публичный сервитут устанавливается в пользу АО «Россети Кубань» ОГРН 1022301427268, ИНН 2309001660 адрес: 350033, Краснодарский край, г. Краснодар, ул. Ставропольская, 2А тел.: 8 (861) 268-59-13</p>

Раздел 2

Сведения о местоположении границ объекта					
1. Система координат МСК-23, зона 1					
2. Сведения о характерных точках границ объекта					
Обозначение характерных точек границ	Координаты, м		Метод определения координат характерной точки	Средняя квадратическая погрешность положения характерной точки (M _t), м	Описание обозначения точки на местности (при наличии)
	X	Y			
1	2	3	4	5	6
1	431470.11	1303640.07	Аналитический метод	0.10	—
2	431468.11	1303637.63	Аналитический метод	0.10	—
3	431474.51	1303632.36	Аналитический метод	0.10	—
4	431479.79	1303638.76	Аналитический метод	0.10	—
5	431473.38	1303644.04	Аналитический метод	0.10	—
6	431471.38	1303641.61	Аналитический метод	0.10	—

1					
7	431469.40	1303643.24	Аналитический метод	0.10	–
8	431459.50	1303639.40	Аналитический метод	0.10	–
9	431456.81	1303639.87	Аналитический метод	0.10	–
10	431474.04	1303665.80	Аналитический метод	0.10	–
11	431441.09	1303687.72	Аналитический метод	0.10	–
12	431424.82	1303663.25	Аналитический метод	0.10	–
13	431423.34	1303661.02	Аналитический метод	0.10	–
14	431421.16	1303662.50	Аналитический метод	0.10	–
15	431426.77	1303674.88	Аналитический метод	0.10	–
16	431424.73	1303676.68	Аналитический метод	0.10	–
17	431426.32	1303678.48	Аналитический метод	0.10	–
18	431421.23	1303682.99	Аналитический метод	0.10	–
19	431416.72	1303677.90	Аналитический метод	0.10	–
20	431421.81	1303673.39	Аналитический метод	0.10	–
21	431423.40	1303675.18	Аналитический метод	0.10	–
22	431424.34	1303674.36	Аналитический метод	0.10	–
23	431418.64	1303661.79	Аналитический метод	0.10	–
24	431453.04	1303638.51	Аналитический метод	0.10	–
25	431459.71	1303637.33	Аналитический метод	0.10	–
26	431469.03	1303640.95	Аналитический метод	0.10	–
1	431470.11	1303640.07	Аналитический метод	0.10	–
3. Сведения о характерных точках части (частей) границы объекта					
Обозначение характерных точек части границы	Координаты, м		Метод определения координат характерной точки	Средняя квадратическая погрешность положения характерной точки (M _t), м	Описание обозначения точки на местности (при наличии)
	X	Y			
-	-	-	-	-	-

Н.В. Мальцева, начальник управления архитектуры и градостроительства администрации муниципального образования городской округ город-курорт Геленджик Краснодарского края - главный архитектор



**АДМИНИСТРАЦИЯ МУНИЦИПАЛЬНОГО ОБРАЗОВАНИЯ
ГОРОДСКОЙ ОКРУГ ГОРОД-КУРОРТ ГЕЛЕНДЖИК
КРАСНОДАРСКОГО КРАЯ**

ПОСТАНОВЛЕНИЕ

от 23 марта 2026 года

№ 322

г. Геленджик

Об установлении публичного сервитута

На основании ходатайства филиала АО «Россети Кубань» Юго-Западные электрические сети от 28 ноября 2025 года №703/1/966-исх об установлении публичного сервитута, руководствуясь статьями 23, 39.43 Земельного кодекса Российской Федерации, Федеральным законом от 6 октября 2003 года №131-ФЗ «Об общих принципах организации местного самоуправления в Российской Федерации», Федеральным законом от 20 марта 2025 года №33-ФЗ «Об общих принципах организации местного самоуправления в единой системе публичной власти», Законом Краснодарского края от 5 ноября 2002 года №532-КЗ «Об основах регулирования земельных отношений в Краснодарском крае» (в редакции Закона Краснодарского края от 11 февраля 2026 года №5465-КЗ), статьями 8, 33, 72 Устава муниципального образования городской округ город-курорт Геленджик Краснодарского края, п о с т а н о в л я ю:

1. Установить публичный сервитут сроком на 1 год и 3 месяца в целях складирования строительных и иных материалов, возведения некапитальных строений, сооружений (включая ограждения, бытовки, навесы) и размещения строительной техники, которые необходимы для реконструкции объекта «Электросетевой комплекс ПС-35/6 «Кабардинка» с прилегающими ПС и ВЛ», в рамках реализации проекта: «Реконструкция ПС 35/6 кВ Марьина Роща с заменой Т-1 2,5 МВА на 16 МВА и установкой Т-2 16 МВА» в отношении:

1) земельного участка площадью 667 кв.м, расположенного в границах земельного участка с кадастровым номером 23:40:0304023:1 площадью 868 кв.м по адресу: край Краснодарский, г. Геленджик, с. Марьина Роща;

2) земельного участка площадью 667 кв.м, расположенного в границах земельного участка с кадастровым номером 23:40:0304023:28 площадью 868 кв.м по адресу: ориентир электросетевой комплекс ПС-35/6 кВ «Кабардинка» с прилегающими ПС и ВЛ. Почтовый адрес ориентира: Краснодарский край, р-н. 136.;

3) земельного участка площадью 35 кв.м, расположенного в границах земельного участка с кадастровым номером 23:40:0304023:27 площадью 35 кв.м по адресу: ориентир электросетевой комплекс ПС-35/6 кВ «Кабардинка» с прилегающими ПС и ВЛ. Почтовый адрес ориентира: Краснодарский край, р-н. 47, ул. -;

4) земельного участка площадью 2484 кв.м, расположенного в границах кадастрового квартала 23:40:0304023;

5) земельного участка площадью 735 кв.м, расположенного в границах кадастрового квартала 23:40:0304024;

б) земельного участка площадью 72 кв.м, расположенного в границах кадастрового квартала 23:40:0304025.

2. Утвердить границы публичного сервитута в целях складирования строительных и иных материалов, возведения некапитальных строений, сооружений (включая ограждения, бытовки, навесы) и размещения строительной техники, которые необходимы для реконструкции объекта «Электросетевой комплекс ПС-35/6 «Кабардинка» с прилегающими ПС и ВЛ», в рамках реализации проекта: «Реконструкция ПС 35/6 кВ Марьино Роща с заменой Т-1 2,5 МВА на 16 МВА и установкой Т-2 16 МВА» (прилагается).

3. Определить:

1) срок, в течение которого использование земельных участков (их частей) и (или) расположенных на них объектов недвижимого имущества в соответствии с их разрешенным использованием будет невозможно или существенно затруднено в связи с осуществлением сервитута, – в течение 11 месяцев с даты установления публичного сервитута;

2) что установление зон с особыми условиями использования территорий и содержание ограничений прав на земельные участки в границах таких зон будет осуществлено в соответствии с постановлением Правительства Российской Федерации от 24 февраля 2009 года №160 «О порядке установления охранных зон объектов электросетевого хозяйства и особых условий использования земельных участков, расположенных в границах таких зон»;

3) что порядок расчета и внесения платы за публичный сервитут, устанавливаемый:

- в отношении земельных участков, находящихся в государственной или муниципальной собственности и не обремененных правами третьих лиц, устанавливается в размере 0,01 процента кадастровой стоимости такого земельного участка за каждый год использования этого земельного участка. При этом плата за публичный сервитут, установленный на три года и более, не может быть менее чем 0,1 процента кадастровой стоимости земельного участка, обремененного сервитутом, за весь срок сервитута;

- в отношении земельных участков, находящихся в частной собственности или находящихся в государственной или муниципальной собственности и предоставленных гражданам или юридическим лицам, определяется в соответствии с Федеральным законом от 29 июля 1998 года №135-ФЗ «Об оценочной деятельности в Российской Федерации» и методическими рекомендациями, утверждаемыми федеральным органом

исполнительной власти, осуществляющим функции по выработке государственной политики и нормативно-правовому регулированию в сфере земельных отношений;

- в отношении земельных участков и (или) земель кадастровая стоимость которых не определена, размер платы за публичный сервитут рассчитывается пропорционально площади земельного участка и (или) земель в установленных границах публичного сервитута, и в соответствии с абзацем третьим настоящего подпункта, исходя из среднего уровня кадастровой стоимости земельных участков по городскому округу.

4. Публичное акционерное общество «Россети Юг» обязано привести земельные участки, указанные в пункте 1 постановления, в состояние, пригодное для их использования в соответствии с разрешенным использованием, в срок не позднее чем 3 месяца после завершения деятельности которой установлен публичный сервитут.

5. Управлению архитектуры и градостроительства администрации муниципального образования городской округ город-курорт Геленджик Краснодарского края (Мальцева) направить копию настоящего постановления и графическое описание местоположения границ публичного сервитута в управление Федеральной службы государственной регистрации, кадастра и картографии по Краснодарскому краю в установленном законом порядке.

6. Опубликовать настоящее постановление в печатном средстве массовой информации «Официальный вестник органов местного самоуправления муниципального образования город-курорт Геленджик» и разместить на официальном сайте администрации муниципального образования городской округ город-курорт Геленджик Краснодарского края в информационно-телекоммуникационной сети «Интернет» (admigel.ru).

7. Контроль за выполнением настоящего постановления возложить на заместителя главы муниципального образования городской округ город-курорт Геленджик Краснодарского края Антипова В.В.

8. Постановление вступает в силу со дня его подписания.

А.А. Богодистов, глава муниципального образования
городской округ город-курорт Геленджик
Краснодарского края

Приложение

УТВЕРЖДЕНЫ

постановлением администрации
муниципального образования
городской округ город-курорт
Геленджик Краснодарского края
от 23.03.2026 № 322

ГРАНИЦЫ




публичного сервитута в целях складирования строительных и иных материалов, возведения некапитальных строений, сооружений (включая ограждения, бытовки, навесы) и размещения строительной техники, которые необходимы для реконструкции объекта «Электросетевой комплекс ПС-35/6 «Кабардинка» с прилегающими ПС и ВЛ», в рамках реализации проекта: «Реконструкция ПС 35/6 кВ Марьина Роща с заменой Т-1 2,5 МВА на 16 МВА и установкой Т-2 16 МВА»



Масштаб 1:1000

Лист 1, всего листов 1
Дата составления 18.11.2025

Условные обозначения

-  - проектная граница публичного сервитута;
-  - граница кадастровых кварталов согласно сведений ЕГРН;
-  - границы земельных участков согласно сведений ЕГРН;
- 23:40:0304024 - кадастровый номер кадастрового квартала;
- 23:40:0304024:1 - кадастровый номер земельного участка;
- 1• - характерная точка проектных границ объекта.

ОПИСАНИЕ МЕСТОПОЛОЖЕНИЯ ГРАНИЦ
публичного сервитута в целях складирования строительных
и иных материалов, возведения некапитальных строений,
сооружений (включая ограждения, бытовки, навесы) и размещения
строительной техники, которые необходимы для реконструкции
объекта «Электросетевой комплекс ПС-35/6 «Кабардинка»
с прилегающими ПС и ВЛ», в рамках реализации проекта:
«Реконструкция ПС 35/6 кВ Марьяна Роща с заменой
Т-1 2,5 МВА на 16 МВА и установкой Т-2 16 МВА»

Раздел 1

Сведения об объекте		
№ п/п	Характеристики объекта	Описание характеристик
1	2	3
1	Местоположение объекта	Краснодарский край, городской округ город-курорт Геленджик
2	Площадь объекта +/- величина погрешности определения площади (Р+/- Дельта Р)	3993 кв.м ± 12.64 кв.м
3	Иные характеристики объекта	<p>публичный сервитут в отношении земельных участков и (или) земель для использования в целях складирования строительных и иных материалов, возведение некапитальных строений, сооружений (включая ограждения, бытовки, навесы) и размещение строительной техники, которые необходимы для реконструкции объекта «Электросетевой комплекс ПС-35/6 кВ «Кабардинка» с прилегающими ПС и ВЛ», в рамках реализации проекта: «Реконструкция ПС 35/6 кВ Марьяна Роща с заменой Т-1 2,5 МВА на 16 МВА и установкой Т-2 16 МВА» сроком на 1 (один) год и 3 (три) месяца.</p> <p>Публичный сервитут устанавливается в пользу АО «Россети Кубань» ОГРН 1022301427268, ИНН 2309001660 адрес: 350033, Краснодарский край, г. Краснодар, ул. Ставропольская, 2А тел.: 8 (861) 268-59-13</p>

Раздел 2

Сведения о местоположении границ объекта					
1. Система координат МСК-23, зона 1					
2. Сведения о характерных точках границ объекта					
Обозначение характерных точек границ	Координаты, м		Метод определения координат характерной точки	Средняя квадратическая погрешность положения характерной точки (Mt), м	Описание обозначения точки на местности (при наличии)
	X	Y			
1	2	3	4	5	6

1	2	3	4	5	6
1	431500.37	1303645.68	Аналитический метод	0.10	–
2	431499.08	1303668.65	Аналитический метод	0.10	–
3	431490.71	1303674.76	Аналитический метод	0.10	–
4	431438.90	1303707.86	Аналитический метод	0.10	–
5	431422.42	1303701.50	Аналитический метод	0.10	–
6	431407.73	1303683.07	Аналитический метод	0.10	–
7	431411.74	1303659.86	Аналитический метод	0.10	–
8	431414.41	1303653.82	Аналитический метод	0.10	–
9	431434.37	1303640.69	Аналитический метод	0.10	–
10	431438.76	1303618.87	Аналитический метод	0.10	–
11	431472.16	1303620.17	Аналитический метод	0.10	–
12	431486.33	1303623.17	Аналитический метод	0.10	–
1	431500.37	1303645.68	Аналитический метод	0.10	–
13	431470.11	1303640.07	Аналитический метод	0.10	–
14	431468.11	1303637.63	Аналитический метод	0.10	–
15	431474.51	1303632.36	Аналитический метод	0.10	–
16	431479.79	1303638.76	Аналитический метод	0.10	–
17	431473.38	1303644.04	Аналитический метод	0.10	–
18	431471.38	1303641.61	Аналитический метод	0.10	–
19	431469.40	1303643.24	Аналитический метод	0.10	–
20	431459.50	1303639.40	Аналитический метод	0.10	–
21	431456.81	1303639.87	Аналитический метод	0.10	–
22	431474.04	1303665.80	Аналитический метод	0.10	–
23	431441.09	1303687.72	Аналитический метод	0.10	–
24	431424.82	1303663.25	Аналитический метод	0.10	–
25	431423.34	1303661.02	Аналитический метод	0.10	–
26	431421.16	1303662.50	Аналитический метод	0.10	–
27	431426.77	1303674.88	Аналитический метод	0.10	–
28	431424.73	1303676.68	Аналитический метод	0.10	–
29	431426.32	1303678.48	Аналитический метод	0.10	–
30	431421.23	1303682.99	Аналитический метод	0.10	–
31	431416.72	1303677.90	Аналитический метод	0.10	–
32	431421.81	1303673.39	Аналитический метод	0.10	–
33	431423.40	1303675.18	Аналитический метод	0.10	–
34	431424.34	1303674.36	Аналитический метод	0.10	–
35	431418.64	1303661.79	Аналитический метод	0.10	–
36	431453.04	1303638.51	Аналитический метод	0.10	–
37	431459.71	1303637.33	Аналитический метод	0.10	–
38	431469.03	1303640.95	Аналитический метод	0.10	–
13	431470.11	1303640.07	Аналитический метод	0.10	–
9	431434.37	1303640.69	Аналитический метод	0.10	–
10	431438.76	1303618.87	Аналитический метод	0.10	–
11	431472.16	1303620.17	Аналитический метод	0.10	–
12	431486.33	1303623.17	Аналитический метод	0.10	–
1	431500.37	1303645.68	Аналитический метод	0.10	–
13	431470.11	1303640.07	Аналитический метод	0.10	–
14	431468.11	1303637.63	Аналитический метод	0.10	–
15	431474.51	1303632.36	Аналитический метод	0.10	–
16	431479.79	1303638.76	Аналитический метод	0.10	–
17	431473.38	1303644.04	Аналитический метод	0.10	–
18	431471.38	1303641.61	Аналитический метод	0.10	–
19	431469.40	1303643.24	Аналитический метод	0.10	–
20	431459.50	1303639.40	Аналитический метод	0.10	–
21	431456.81	1303639.87	Аналитический метод	0.10	–
22	431474.04	1303665.80	Аналитический метод	0.10	–
23	431441.09	1303687.72	Аналитический метод	0.10	–
24	431424.82	1303663.25	Аналитический метод	0.10	–
25	431423.34	1303661.02	Аналитический метод	0.10	–
26	431421.16	1303662.50	Аналитический метод	0.10	–
27	431426.77	1303674.88	Аналитический метод	0.10	–
28	431424.73	1303676.68	Аналитический метод	0.10	–
29	431426.32	1303678.48	Аналитический метод	0.10	–
30	431421.23	1303682.99	Аналитический метод	0.10	–

1	2	3	4	5	6
31	431416.72	1303677.90	Аналитический метод	0.10	–
32	431421.81	1303673.39	Аналитический метод	0.10	–
33	431423.40	1303675.18	Аналитический метод	0.10	–
34	431424.34	1303674.36	Аналитический метод	0.10	–
35	431418.64	1303661.79	Аналитический метод	0.10	–
36	431453.04	1303638.51	Аналитический метод	0.10	–
37	431459.71	1303637.33	Аналитический метод	0.10	–
38	431469.03	1303640.95	Аналитический метод	0.10	–
13	431470.11	1303640.07	Аналитический метод	0.10	–
3. Сведения о характерных точках части (частей) границы объекта					
Обозначение характерных точек части границы	Координаты, м		Метод определения координат характерной точки	Средняя квадратическая погрешность положения характерной точки (Mt), м	Описание обозначения точки на местности (при наличии)
	X	Y			
–	–	–	–	–	–

Н.В. Мальцева, начальник управления архитектуры и градостроительства администрации муниципального образования городской округ город-курорт Геленджик Краснодарского края - главный архитектор



**АДМИНИСТРАЦИЯ МУНИЦИПАЛЬНОГО ОБРАЗОВАНИЯ
ГОРОДСКОЙ ОКРУГ ГОРОД-КУРОРТ ГЕЛЕНДЖИК
КРАСНОДАРСКОГО КРАЯ**

ПОСТАНОВЛЕНИЕ

от 23 марта 2026 года

№ 324

г. Геленджик

**О внесении изменений в постановление администрации
муниципального образования город-курорт Геленджик
от 7 августа 2024 года №1523 «Об образовании
межведомственной комиссии по обеспечению безопасности
дорожного движения на территории муниципального
образования город-курорт Геленджик» (в редакции
постановления администрации муниципального образования**

город-курорт Геленджик от 9 октября 2025 года №2070)

В целях приведения муниципальных правовых актов муниципального образования городская округ город-курорт Геленджик Краснодарского края в соответствие с законодательством Российской Федерации, в соответствии со статьей 6 Федерального закона от 10 декабря 1995 года №196-ФЗ «О безопасности дорожного движения» (в редакции Федерального закона от 7 июля 2025 года №200-ФЗ), руководствуясь Федеральным законом от 20 марта 2025 года № 33-ФЗ «Об общих принципах организации местного самоуправления в единой системе публичной власти», Федеральным законом от 6 октября 2003 года № 131-ФЗ «Об общих принципах организации местного самоуправления в Российской Федерации», статьями 8, 33, 72 Устава муниципального образования городская округ город-курорт Геленджик Краснодарского края, п о с т а н о в л я ю:

1. Внести в постановление администрации муниципального образования город-курорт Геленджик от 7 августа 2024 года №1523 «Об образовании межведомственной комиссии по обеспечению безопасности дорожного движения на территории муниципального образования город-курорт Геленджик» (в редакции постановления администрации муниципального образования город-курорт Геленджик от 9 октября 2025 года №2070) следующие изменения:

1) наименование постановления изложить в следующей редакции:

«Об образовании межведомственной комиссии по обеспечению безопасности дорожного движения на территории муниципального образования городская округ город-курорт Геленджик Краснодарского края»;

2) пункт 1 изложить в следующей редакции:

«1. Образовать межведомственную комиссию по обеспечению безопасности дорожного движения на территории муниципального образования городская округ город-курорт Геленджик Краснодарского края и утвердить ее состав (приложение 1).»;

3) пункт 2 изложить в следующей редакции:

«2. Утвердить положение о межведомственной комиссии по обеспечению безопасности дорожного движения на территории муниципального образования городская округ город-курорт Геленджик Краснодарского края (приложение 2).».

2. В приложении 1:

1) слова «Антипов Владимир Владимирович» заменить словами «Честюнина Анастасия Николаевна»;

2) слова «Сосов Владимир Александрович» заменить словами «Мандрик Виктория Михайловна»;

3) слова «глава администрации Дивноморского внутригородского округа» заменить словами «Заместитель главы администрации Дивноморского внутригородского округа»;

4) слова «муниципальное образование город-курорт Геленджик» в соответствующих падежах заменить словами «муниципальное образование

городской округ город-курорт Геленджик Краснодарского края» в соответствующих падежах.

3. В приложении 2 слова «муниципальное образование город-курорт Геленджик» в соответствующих падежах заменить словами «муниципальное образование городской округ город-курорт Геленджик Краснодарского края» в соответствующих падежах.

4. Опубликовать настоящее постановление в печатном средстве массовой информации «Официальный вестник органов местного самоуправления муниципального образования город-курорт Геленджик» и разместить на официальном сайте администрации муниципального образования городской округ город-курорт Геленджик Краснодарского края в информационно-телекоммуникационной сети «Интернет» (admigel.ru).

5. Постановление вступает в силу со дня его официального обнародования.

А.А. Богодистов, глава муниципального образования
городской округ город-курорт Геленджик
Краснодарского края



**АДМИНИСТРАЦИЯ МУНИЦИПАЛЬНОГО ОБРАЗОВАНИЯ
ГОРОДСКОЙ ОКРУГ ГОРОД-КУРОРТ ГЕЛЕНДЖИК
КРАСНОДАРСКОГО КРАЯ**

ПОСТАНОВЛЕНИЕ

от 24 марта 2026 года

№ 397

г. Геленджик

**О внесении изменений в постановление
администрации муниципального образования
город-курорт Геленджик от 27 января 2022 года №146
«Об утверждении порядка использования населением
объектов спорта, находящихся в муниципальной
собственности муниципального образования
город-курорт Геленджик, в том числе спортивной
инфраструктуры образовательных организаций**

во внеучебное время»

Рассмотрев протест прокурора города Геленджика от 9 февраля 2026 года №07-02-2026/Прдп49-26-20030021 на постановление администрации муниципального образования город-курорт Геленджик от 27 января 2022 года №146 «Об утверждении порядка использования населением объектов спорта, находящихся в муниципальной собственности муниципального образования город-курорт Геленджик, в том числе спортивной инфраструктуры образовательных организаций во внеучебное время», руководствуясь Федеральным законом от 6 октября 2003 года №131-ФЗ «Об общих принципах организации местного самоуправления в Российской Федерации», Федеральным законом от 20 марта 2025 года № 33-ФЗ «Об общих принципах организации местного самоуправления в единой системе публичной власти», Федеральным законом от 4 декабря 2007 года №329-ФЗ «О физической культуре и спорте в Российской Федерации» (в редакции Федерального закона от 28 ноября 2025 года №440-ФЗ), статьями 8, 33, 72 Устава муниципального образования городской округ город-курорт Геленджик Краснодарского края, п о с т а н о в л я ю:

1. Удовлетворить протест прокурора города Геленджика от 9 февраля 2026 года №07-02-2026/Прдп49-26-20030021 на постановление администрации муниципального образования город-курорт Геленджик от 27 января 2022 года №146 «Об утверждении порядка использования населением объектов спорта, находящихся в муниципальной собственности муниципального образования город-курорт Геленджик, в том числе спортивной инфраструктуры образовательных организаций во внеучебное время».

2. Внести в постановление администрации муниципального образования город-курорт Геленджик от 27 января 2022 года №146 «Об утверждении порядка использования населением объектов спорта, находящихся в муниципальной собственности муниципального образования город-курорт Геленджик, в том числе спортивной инфраструктуры образовательных организаций во внеучебное время» следующие изменения:

1) наименование изложить в следующей редакции:

«Об утверждении порядка использования населением объектов спорта и иных спортивных сооружений, находящихся в муниципальной собственности муниципального образования городской округ город-курорт Геленджик Краснодарского края, в том числе спортивной инфраструктуры образовательных организаций во внеучебное время»;

2) пункт 1 изложить в следующей редакции:

«1. Утвердить порядок использования населением объектов спорта и иных спортивных сооружений, находящихся в муниципальной собственности муниципального образования городской округ город-курорт Геленджик Краснодарского края, в том числе спортивной инфраструктуры образовательных организаций во внеучебное время (прилагается).»;

3) пункт 3 изложить в следующей редакции:

«3. Контроль за выполнением настоящего постановления возложить на заместителя главы муниципального образования городской округ город-курорт Геленджик Краснодарского края Козлова С.В.»;

4) в приложении:

- наименование изложить в следующей редакции:

«ПОРЯДОК

использования населением

объектов спорта и иных спортивных сооружений,

находящихся в муниципальной собственности

муниципального образования городской округ

город-курорт Геленджик Краснодарского края,

в том числе спортивной инфраструктуры образовательных

организаций во внеучебное время»;

- пункты 1-2 изложить в следующей редакции:

«1. Настоящий порядок регулирует вопросы использования населением объектов спорта и иных спортивных сооружений, находящихся в муниципальной собственности муниципального образования городской округ город-курорт Геленджик Краснодарского края, в том числе спортивной инфраструктуры образовательных организаций во внеучебное время (далее - объекты спорта), в целях, указанных в пункте 4 настоящего порядка.

2. Под объектами спорта понимаются спортивные сооружения, являющиеся объектами недвижимого имущества, в том числе единым недвижимым комплексом, и предназначенные для проведения физкультурных мероприятий и (или) спортивных мероприятий.

Под спортивными сооружениями понимаются инженерно-строительные объекты, предназначенные для проведения физкультурных мероприятий и (или) спортивных мероприятий.»;

- в абзаце втором пункта 7 слова «город-курорт Геленджик» заменить словами «городской округ город-курорт Геленджик Краснодарского края»;

- в пункте 9 слова «ГОСТ Р 52024-2003 «Услуги физкультурно-оздоровительные и спортивные. Общие требования» заменить словами «ГОСТ Р 52024-2024. Услуги физкультурно-оздоровительные и спортивные. Общие требования».

3. Опубликовать настоящее постановление в печатном средстве массовой информации «Официальный вестник органов местного самоуправления муниципального образования город-курорт Геленджик».

4. Постановление вступает в силу со дня его официального обнародования.

А.А. Богодистов, глава муниципального образования
городской округ город-курорт Геленджик
Краснодарского края



**АДМИНИСТРАЦИЯ МУНИЦИПАЛЬНОГО ОБРАЗОВАНИЯ
ГОРОДСКОЙ ОКРУГ ГОРОД-КУРОРТ ГЕЛЕНДЖИК
КРАСНОДАРСКОГО КРАЯ**

ПОСТАНОВЛЕНИЕ

от 25 марта 2026 года

№ 406

г. Геленджик

**О внесении изменения в раздел 2 Порядка
предоставления выплаты на осуществление капитального
ремонта жилых помещений, поврежденных в результате
чрезвычайной ситуации на территории муниципального
образования городской округ город-курорт Геленджик
Краснодарского края 25 ноября 2025 года,
утвержденного постановлением администрации
муниципального образования город-курорт Геленджик
от 24 декабря 2025 года № 2768**

В целях предоставления меры социальной поддержки в виде выплаты на осуществление капитального ремонта поврежденных в результате чрезвычайной ситуации, произошедшей на территории муниципального образования городской округ город-курорт Геленджик Краснодарского края 25 ноября 2025 года, жилых помещений, находящихся в собственности граждан Российской Федерации, в соответствии с пунктом 2 статьи 11 Федерального закона от 21 декабря 1994 года № 68-ФЗ «О защите населения и территорий от чрезвычайных ситуаций природного и техногенного характера» (в редакции Федерального закона от 8 августа 2024 года №232-ФЗ), Законом Краснодарского края от 13 июля 1998 года № 135-КЗ «О защите населения и территорий Краснодарского края от чрезвычайных ситуаций природного и техногенного характера» (в редакции Закона Краснодарского края от 9 июля 2025 года №5381-КЗ), Законом Краснодарского края от 3 июля 2015 года № 3210-КЗ «О мерах социальной поддержки граждан, жилые помещения которых утрачены и (или) повреждены в результате чрезвычайных ситуаций природного и техногенного характера» (в редакции Закона Краснодарского края от 30 апреля 2025 года №5356-КЗ), постановлением Губернатора Краснодарского края от 16 июля 2025 года № 434 «Об утверждении Правил предоставления и методики распределения иных межбюджетных трансфертов из бюджета Краснодарского края, источником финансового обеспечения

которых являются бюджетные ассигнования резервного фонда администрации Краснодарского края, местным бюджетам муниципальных образований Краснодарского края на финансовое обеспечение отдельных мероприятий в области защиты населения и территорий от чрезвычайных ситуаций, связанных с предоставлением мер социальной поддержки гражданам, жилые помещения которых утрачены или повреждены в результате чрезвычайных ситуаций природного и техногенного характера на территориях муниципальных образований Краснодарского края», постановлением администрации муниципального образования город-курорт Геленджик от 25 ноября 2025 года № 2532 «О введении режима «Чрезвычайная ситуация» на территории муниципального образования городской округ город-курорт Геленджик Краснодарского края» (в редакции постановления администрации муниципального образования город-курорт Геленджик от 27 ноября 2025 года № 2543), постановлением администрации муниципального образования город-курорт Геленджик от 27 ноября 2025 года № 2544 «Об утверждении зоны чрезвычайной ситуации, произошедшей на территории муниципального образования город-курорт Геленджик 25 ноября 2025 года», статьями 33, 72 Устава муниципального образования городской округ город-курорт Геленджик Краснодарского края, п о с т а н о в л я ю:

1. В разделе 2 Порядка предоставления выплаты на осуществление капитального ремонта жилых помещений, поврежденных в результате чрезвычайной ситуации на территории муниципального образования городской округ город-курорт Геленджик Краснодарского края 25 ноября 2025 года, утвержденного постановлением администрации муниципального образования город-курорт Геленджик от 24 декабря 2025 года № 2768, слова «в размере 9 (девяти) тысяч рублей 00 копеек» заменить словами «в размере, не превышающем 9 (девять) тысяч рублей 00 копеек, если иной размер не установлен и (или) не проиндексирован Министерством строительства и жилищно-коммунального хозяйства Российской Федерации исходя из уровня инфляции, устанавливаемого федеральным законом о федеральном бюджете на соответствующий финансовый год и плановый период».

2. Опубликовать настоящее постановление в печатном средстве массовой информации «Официальный вестник органов местного самоуправления муниципального образования город-курорт Геленджик» и разместить на официальном сайте администрации муниципального образования городской округ город-курорт Геленджик Краснодарского края в информационно-телекоммуникационной сети «Интернет» (admigel.ru).

3. Постановление вступает в силу со дня его официального обнародования и распространяется на правоотношения, возникшие с 25 ноября 2025 года.

А.А. Богодистов, глава муниципального образования
городской округ город-курорт Геленджик
Краснодарского края



**АДМИНИСТРАЦИЯ МУНИЦИПАЛЬНОГО ОБРАЗОВАНИЯ
ГОРОДСКОЙ ОКРУГ ГОРОД-КУРОРТ ГЕЛЕНДЖИК
КРАСНОДАРСКОГО КРАЯ**

ПОСТАНОВЛЕНИЕ

от 26 марта 2026 года

№ 422

г. Геленджик

**О подведении итогов ежегодного смотра-конкурса в
номинациях на звания «Лучший квартал
муниципального образования город-курорт
Геленджик», «Лучший многоквартирный дом
муниципального образования город-курорт Геленджик»,
«Дом образцового содержания
муниципального образования город-курорт Геленджик»
в 2025 году**

На основании протокола заседания комиссии по подведению итогов ежегодного смотра-конкурса в номинациях на звания «Лучший квартал муниципального образования город-курорт Геленджик», «Лучший многоквартирный дом муниципального образования город-курорт Геленджик», «Дом образцового содержания муниципального образования город-курорт Геленджик» от 1 августа 2025 года, руководствуясь Федеральным законом от 20 марта 2025 года №33-ФЗ «Об общих принципах организации местного самоуправления в единой системе публичной власти», постановлением администрации муниципального образования город-курорт Геленджик от 14 мая 2020 года № 811 «Об утверждении Положения о ежегодном смотре-конкурсе в номинациях на звания «Лучший квартал муниципального образования город-курорт Геленджик», «Лучший многоквартирный дом муниципального образования город-курорт Геленджик», «Дом образцового содержания муниципального образования город-курорт Геленджик» (в редакции постановления администрации муниципального образования город-курорт Геленджик от 21 января 2025 года № 57), статьями 8, 17, 72 Устава муниципального образования городской округ город-курорт Геленджик Краснодарского края, п о с т а н о в л я ю:

1. Утвердить список победителей ежегодного смотра-конкурса в номинациях на звания «Лучший квартал муниципального образования город-курорт Геленджик», «Лучший многоквартирный дом муниципального

образования город-курорт Геленджик», «Дом образцового содержания муниципального образования город-курорт Геленджик» в 2025 году (прилагается).

2. Управлению жилищно-коммунального хозяйства администрации муниципального образования городской округ город-курорт Геленджик Краснодарского края (Мальта) направить копию настоящего постановления в муниципальное казенное учреждение «Бухгалтерия жилищно-коммунального хозяйства» для осуществления выплат денежных премий в установленном порядке.

3. Получателям денежной премии в течение 6 месяцев со дня ее получения представить в муниципальное казенное учреждение «Бухгалтерия жилищно-коммунального хозяйства» документы, подтверждающие приобретение материалов (товаров) и (или) выполнение работ (услуг) по благоустройству квартала, многоквартирного дома, дома муниципального образования город-курорт Геленджик, признанного лучшим по итогам конкурса.

4. Опубликовать настоящее постановление в печатном средстве массовой информации «Официальный вестник органов местного самоуправления муниципального образования город-курорт Геленджик» и разместить на официальном сайте администрации муниципального образования городской округ город-курорт Геленджик Краснодарского края в информационно-телекоммуникационной сети «Интернет» (admigel.ru).

5. Контроль за выполнением настоящего постановления возложить на заместителя главы муниципального образования городской округ город-курорт Геленджик Краснодарского края Честюнину А.Н.

6. Постановление вступает в силу со дня его подписания.

А.А. Богодистов, глава муниципального образования
городской округ город-курорт Геленджик
Краснодарского края

Приложение

УТВЕРЖДЕН
постановлением администрации
муниципального образования
городской округ
город-курорт Геленджик
Краснодарского края
от 26.03.2026 № 422

СПИСОК

победителей ежегодного смотра-конкурса в номинациях на звание «Лучший квартал муниципального образования город-курорт Геленджик», «Лучший многоквартирный дом муниципального образования город-курорт Геленджик», «Дом образцового содержания муниципального образования город-курорт Геленджик» в 2025 году

1. В номинации на звание «Лучший квартал муниципального образования город-курорт Геленджик»:

I место - г. Геленджик, с. Дивноморское, ул. Черноморская, ул. Ленина;

II место - г. Геленджик, ул. 9 мая;

III место - г. Геленджик, ул. Киевская, ул. Кирова, ул. Горького.

2. В номинации на звание «Лучший многоквартирный дом муниципального образования город-курорт Геленджик»:

I место - г. Геленджик, ул. Фрунзе, д.24;

II место - г. Геленджик, ул. Полевая, д.29;

III место - г. Геленджик, ул. Херсонская, д. 72.

3. В номинации на звание «Дом образцового содержания муниципального образования город-курорт Геленджик»:

I место - г. Геленджик, ул. Бориса Литвинчука, д. 2;

II место - г. Геленджик, ул. Степная, д. 52/2;

III место - г. Геленджик, ул. Вильямса, д. 13.

И.А. Лобко, начальник управления внутренней политики администрации муниципального образования городской округ город-курорт Геленджик Краснодарского края

Раздел II

ОФИЦИАЛЬНАЯ

ИНФОРМАЦИЯ

Уважаемые жители
муниципального образования городской округ
город-курорт Геленджик Краснодарского края!

ИЗВЕЩЕНИЕ О ПРОВЕДЕНИИ ОТКРЫТОГО КОНКУРСА
на право осуществления перевозок по муниципальным маршрутам
регулярных перевозок в муниципальном образовании
городской округ город-курорт Геленджик
Краснодарского края № 1/2026

Организатор открытого конкурса: администрация муниципального образования городской округ город-курорт Геленджик Краснодарского края.

Адрес организатора открытого конкурса: 353460, ул. Революционная, 1 (юридический адрес); выполнения функций организатора открытого конкурса возложено на отдел промышленности, транспорта, связи и экологии администрации муниципального образования городской округ город-курорт Геленджик Краснодарского края, 353460, г. Геленджик, ул. Революционная, д. 1, кабинет №207 (фактический адрес);

телефон/факс: +7 (86141) 3-32-62;

адрес электронной почты: optis@admigel.ru;

контактное лицо по разъяснению положения конкурсной документации: главный специалист отдела промышленности, транспорта, связи и экологии администрации муниципального образования городской округ город-курорт Геленджик Краснодарского края Рожко Никита Геннадьевич.

Предмет открытого конкурса: право осуществления перевозок по муниципальным маршрутам регулярных перевозок в муниципальном образовании городской округ город-курорт Геленджик Краснодарского края:

№ лота	№ маршрута в реестре	№ маршрута	Наименование маршрута
1	1	1	«микрорайон Толстый мыс – ул. Туристическая (конечная)»
	20	32	«Кабардинка (АС) – Геленджик – Дивноморское»

Срок, место и порядок предоставления конкурсной документации: после опубликования на официальном сайте организатора открытого конкурса

извещения о проведении открытого конкурса организатор конкурса на основании заявления любого заинтересованного лица, поданного в письменной форме, в течение двух рабочих дней со дня получения соответствующего заявления предоставляет заявителю конкурсную документацию без взимания платы. Конкурсная документация выдается заявителю по фактическому адресу организатора открытого конкурса в рабочие дни с 9 до 18 часов, в пятницу - с 9 до 17 часов, (перерыв с 13 до 14 часов), а также публикуется в печатном средстве массовой информации «Официальный вестник органов местного самоуправления муниципального образования город-курорт Геленджик» и размещается на официальном сайте организатора конкурса в сети Интернет по адресу: <https://admigel.ru>.

Дата и время начала и окончания приема и регистрации заявок на участие в конкурсе с прилагаемыми к ним документами:

Конверты с заявками на участие в конкурсе принимаются и регистрируются по адресу: г. Геленджик, ул. Революционная, д. 1, 2 этаж, кабинет № 207 с 27 марта 2026 года по 27 апреля 2026 года, в рабочие дни с 9 часов до 18 часов, в пятницу - с 9 часов до 17 часов (перерыв с 13 часов до 14 часов), а 28 апреля 2026 года - с 9 часов до 10 часов в малом зале, расположенном на третьем этаже здания администрации муниципального образования городской округ город-курорт Геленджик Краснодарского края по адресу: г. Геленджик, ул. Революционная, д. 1.

Место, дата и время вскрытия конвертов с заявками на участие в открытом конкурсе, а также место и дата рассмотрения таких заявок и подведение итогов открытого конкурса:

28 апреля 2026 года в 10 час. 00 мин. в малом зале, расположенном на третьем этаже здания администрации муниципального образования городской округ город-курорт Геленджик Краснодарского края по адресу: г. Геленджик, ул. Революционная, д. 1, конкурсной комиссией проводится процедура вскрытия конвертов с заявками на участие в конкурсе.

Рассмотрение заявок на участие в открытом конкурсе будет производиться организатором конкурса в период с 29 апреля 2025 года по 30 апреля 2026 года по месту приема заявок на участие в конкурсе.

Заседание конкурсной комиссии и подведение итогов конкурса состоится 8 мая 2026 года в 10 час. 00 мин. в малом зале, расположенном на третьем этаже здания администрации муниципального образования городской округ город-курорт Геленджик Краснодарского края по адресу: г. Геленджик, ул. Революционная, д. 1.

М.С. Полуничев, начальник отдела промышленности, транспорта, связи и экологии администрации муниципального образования городской округ город-курорт Геленджик Краснодарского края

УТВЕРЖДЕНА
Протоколом заседания комиссии
по совершенствованию системы
организации пассажирских
перевозок автомобильным
транспортом в городе-курорте
Геленджик
№ 1 от 24 марта 2026 года

КОНКУРСНАЯ ДОКУМЕНТАЦИЯ

открытого конкурса на право осуществления перевозок
по муниципальным маршрутам регулярных перевозок в муниципальном
образовании городской округ город-курорт
Геленджик Краснодарского края № 1/2026

1. Форма заявки на участие в открытом конкурсе

1.1 Форма заявки на участие в открытом конкурсе определена приложением № 1 к конкурсной документации, которая включает инструкцию по порядку заполнения заявки на участие в конкурсе, форму бланка описи документов, форму заявления о регистрации заявки и требования к оформлению прилагаемых к ней документов.

1.2 Заявка на участие в конкурсе должна содержать сведения и документы о перевозчике, подавшем такую заявку:

1) наименование, фирменное наименование (при наличии), сведения об организационно-правовой форме, местонахождение, почтовый адрес (для юридического лица), идентификационный номер налогоплательщика, паспортные данные, идентификационный номер налогоплательщика (для индивидуального предпринимателя, уполномоченного участника договора простого товарищества), номер контактного телефона;

2) документ, подтверждающий полномочия лица на осуществление действий от имени претендента на участие в конкурсе. От имени заявителя – юридического лица представляется копия решения о назначении или об избрании либо приказа о назначении физического лица на должность, в соответствии с которым такое физическое лицо обладает правом действовать от имени заявителя без доверенности (далее - руководитель). В случае если от имени заявителя действует иное лицо, заявка на участие в конкурсе должна содержать также доверенность на осуществление действий от имени заявителя, заверенную печатью заявителя и подписанную руководителем заявителя (для юридических лиц) или уполномоченным этим руководителем лицом, либо нотариально заверенную копию такой доверенности. В случае если указанная доверенность подписана лицом, уполномоченным руководителем заявителя, заявка на участие в конкурсе должна содержать также документ, подтверждающий полномочия такого лица;

3) заверенные претендентом на участие в конкурсе копии выписки из единого государственного реестра налогоплательщиков, учредительных документов (для юридических лиц), паспорта (для индивидуального предпринимателя);

4) заявление об отсутствии решения о ликвидации заявителя – юридического лица, об отсутствии решения арбитражного суда о признании заявителя – юридического лица, индивидуального предпринимателя банкротом и об открытии конкурсного производства;

5) копию действующей лицензии (с приложениями) на осуществление деятельности по перевозкам пассажиров автомобильным транспортом, оборудованным для перевозок более восьми человек (за исключением случая, если указанная деятельность осуществляется по заказам либо для обеспечения собственных нужд юридического лица или индивидуального предпринимателя) с разрешением осуществлять деятельность по видам работ, указанным в конкурсной документации;

6) заявление о принятии на себя обязательства в случае предоставления участнику конкурса права на осуществлении перевозок по маршруту регулярных перевозок подтвердить в сроки, определенные конкурсной документацией, наличие на праве собственности или на ином законном основании транспортных средств, предусмотренных его заявкой на участие в конкурсе;

7) заявление об отсутствии у участника конкурса задолженности по обязательным платежам в бюджеты бюджетной системы Российской Федерации за последний заверченный отчетный период;

8) информацию о количестве дорожно-транспортных происшествий, повлекших за собой человеческие жертвы или причинение вреда здоровью граждан и произошедших по вине юридического лица, индивидуального предпринимателя, участников договора простого товарищества или их работников в течение года, предшествующего дате размещения извещения;

9) информацию о среднем количестве транспортных средств, предусмотренных договорами обязательного страхования гражданской ответственности юридического лица, индивидуального предпринимателя, участников договора простого товарищества за причинение вреда жизни, здоровью, имуществу пассажиров (далее - договоры обязательного страхования гражданской ответственности), действовавшими в течение года, предшествующего дате размещения извещения. Среднее количество транспортных средств рассчитывается, исходя из общего количества в течение года, предшествующего дате размещения извещения, дней действия договоров обязательного страхования гражданской ответственности в отношении указанных в заявке на участие в открытом конкурсе транспортных средств, отнесенного к количеству дней в соответствующем году;

10) информацию о государственных регистрационных знаках транспортных средств, предусмотренных договорами обязательного страхования гражданской ответственности, действовавшими в течение года, предшествующего дате размещения извещения;

11) сведения о транспортных средствах, предлагаемых претендентом на участие в конкурсе:

- копии документов, подтверждающих наличие транспортных средств, соответствующих по назначению, конструкции, внешнему и внутреннему оборудованию техническим требованиям в отношении перевозок пассажиров и допущенных в установленном порядке к участию в дорожном движении в количестве, необходимом для обслуживания маршрута, а именно:

- копия паспорта транспортного средства;

- копия свидетельства о регистрации транспортного средства;

- копии документов, подтверждающих право пользования транспортным средством, в случаях, если заявленное транспортное средство не принадлежит перевозчику на праве собственности;

- копия диагностической карты технического осмотра транспортного средства;

- документы, подтверждающие класс транспортного средства (справка перевозчика о длине транспортного средства и классе транспортного средства);

12) документы и сведения, установленные конкурсной документацией, необходимые для оценки и сопоставления заявки на участие в конкурсе;

13) копия договора простого товарищества (для участников договора простого товарищества);

14) сводная информация по форме определенной приложением № 4 к конкурсной документации, с приложением следующих подтверждающих документов (сведений):

- сведения о среднем количестве транспортных средств, имевшихся в распоряжении перевозчика в течение года предшествующего дате проведения открытого конкурса;

- документы, подтверждающие наличие у перевозчика опыта осуществления регулярных перевозок (подтверждение исполнения государственных или муниципальных контрактов, либо свидетельства об осуществлении перевозок по маршруту регулярных перевозок или иные документы, выданные в соответствии с нормативными правовыми актами субъектов Российской Федерации, муниципальными нормативными правовыми актами);

- информация о расторжении с перевозчиком в одностороннем порядке государственного, муниципального контракта, договора на осуществление перевозок пассажиров на автобусных маршрутах регулярных перевозок, прекращение действия свидетельства об осуществлении перевозок в течение одного года до даты проведения открытого конкурса;

- документы, подтверждающие оснащение транспортного средства оборудованием для перевозки пассажиров с ограниченными возможностями передвижения;

- документы, подтверждающие оснащение транспортного средства системами кондиционирования воздуха;

- документы, подтверждающие оснащение транспортного средства системами осуществления безналичной оплаты за проезд;

- документы, подтверждающие наличие в салоне транспортного средств электронного информационного табло;
- документы, подтверждающие наличие в транспортном средстве низкого пола;
- сведения о возможности перевозки в транспортном средстве пассажиров с детскими колясками;
- документы, подтверждающие оснащённость транспортных средств системой спутниковой навигации ГЛОНАСС, совместимой с региональной системой мониторинга транспортных средств;
- документы, подтверждающие соответствие транспортных средств требованиям действующего законодательства о транспортной безопасности;
- документы, подтверждающие общую вместимость транспортного средства.

1.3 Документы, указанные в подпунктах 1-5, 7-10, 12 пункта 1.2. настоящей конкурсной документации, предоставляются в отношении каждого участника договора простого товарищества (для участников договора простого товарищества).

1.4. Все листы заявки на участие в конкурсе, все листы тома заявки на участие в конкурсе должны быть прошиты и пронумерованы. Заявка на участие в конкурсе и том заявки на участие в конкурсе должны содержать опись входящих в их состав документов, являющуюся неотъемлемой частью заявки на участие в конкурсе, должны быть скреплены печатью претендента на участие в конкурсе (для юридических лиц) и подписаны претендентом на участие в конкурсе или лицом, уполномоченным таким претендентом на участие в конкурсе. Соблюдение претендентом на участие в конкурсе указанных требований означает, что все документы и сведения, входящие в состав заявки на участие в конкурсе и тома заявки на участие в конкурсе, поданы от имени претендента на участие в конкурсе, а также подтверждает подлинность представленных в составе заявки на участие в конкурсе и тома заявки на участие в конкурсе документов и сведений. При этом ненадлежащее исполнение претендентом на участие в конкурсе требования о том, что все листы заявки на участие в конкурсе и тома заявки на участие в конкурсе должны быть пронумерованы, не является основанием для отказа в допуске к участию в конкурсе.

2. Основные характеристики и сведения о предмете открытого конкурса

2.1 Характеристики и сведения о предмете открытого конкурса определены приложением № 2 к конкурсной документации и включают требования к транспортным средствам определенных реестром муниципальных городских и муниципальных пригородных маршрутов регулярных перевозок муниципального образования городской округ город-курорт Геленджик Краснодарского края к виду, категории, количеству транспортных средств, используемых для оказания транспортных услуг и иные требования,

предусмотренные действующим законодательством, а также показатели, связанные с определением соответствия оказываемых услуг потребностям населения в регулярных пассажирских перевозках.

2.2 Используемые для осуществления регулярных пассажирских перевозок транспортные средства особо малого класса должны быть не старше 5 лет, малого и среднего класса – не старше 15 лет, большого и особо большого класса – не старше 10 лет.

В соответствии с национальным проектом «Инфраструктура для жизни», направленным на достижение целей и задач национальной цели развития «Комфортная и безопасная среда для жизни», определенных Указом Президента Российской Федерации от 7 мая 2024 года № 309 «О национальных целях развития Российской Федерации на период до 2030 года и на перспективу до 2036 года», к 2030 году доля подвижного состава, работающего на муниципальном маршруте, не старше нормативного срока эксплуатации должна составлять не менее 85%.

2.3 Для осуществления пассажирских перевозок используются транспортные средства, сертифицированные на территории Российской Федерации, зарегистрированные в органах Государственной инспекции безопасности дорожного движения, прошедшие в установленном порядке государственный технический осмотр.

Сертифицированными на территории Российской Федерации являются транспортные средства, на которые выдан сертификат соответствия в форме одобрения типа транспортного средства или в форме свидетельства о безопасности конструкции транспортного средства.

2.4 В случае принятия перевозчиком на себя обязательств по приобретению транспортных средств, соответствующих требованиям, указанным в реестре муниципальных городских и муниципальных пригородных маршрутов регулярных перевозок муниципального образования город-курорт Геленджик, в отношении которого выдается свидетельство об осуществлении перевозок по маршруту регулярных перевозок, то такие транспортные средства должны быть приобретены не позднее 1 июня 2026 года.

3. Порядок, место, дата начала и дата окончания срока подачи заявок на участие в конкурсе

3.1 Заявки на участие в конкурсе представляются по форме и в порядке, которые указаны в конкурсной документации, а также в месте и до истечения срока, которые указаны в извещении о проведении конкурса, конкурсной документации. Требования к оформлению заявки на участие в конкурсе устанавливаются в конкурсной документации.

3.2 Претендент на участие в конкурсе подает заявку на участие в конкурсе в письменной форме в запечатанном конверте. На конверте указываются наименование конкурса (лота), на участие в котором подается данная заявка, наименование (фирменное наименование), почтовый адрес (для

юридического лица) или фамилия, имя, отчество, сведения о месте жительства (для индивидуального предпринимателя, уполномоченного участника договора простого товарищества) – претендента на участие в конкурсе. Конверты с заявками на участие в открытом конкурсе подаются перевозчиками либо их представителями лично или направляются по почте.

3.3 Законным представителем перевозчика – юридического лица является физическое лицо, имеющее право действовать от имени юридического лица без доверенности в силу закона или учредительных документов (его руководитель). Иные представители перевозчика (юридического лица или предпринимателя) – физические лица, действуют от его имени на основании доверенностей, подтверждающих полномочия таких лиц на осуществление действий от имени перевозчика, оговоренных в доверенности.

3.4 На каждый конкурсный лот перевозчиком подается отдельный конверт с заявкой на участие в конкурсе и прилагаемыми к ней документами в одном подлинном экземпляре.

Конверты с заявками на участие в конкурсе принимаются и регистрируются по адресу: г. Геленджик, ул. Революционная, д. 1, 2 этаж, кабинет № 207 с 27 марта 2026 года по 27 апреля 2026 года, в рабочие дни с 9 часов до 18 часов, в пятницу – с 9 часов до 17 часов (перерыв с 13 часов до 14 часов), а 28 апреля 2026 года – с 9 часов до 10 часов в малом зале, расположенном на третьем этаже здания администрации муниципального образования городской округ город-курорт Геленджик Краснодарского края по адресу: г. Геленджик, ул. Революционная, д. 1.

3.6 Заявка на участие в открытом конкурсе с прилагаемыми к ней документами подается в письменной форме в запечатанном конверте с приложением заявления о ее регистрации, по форме установленной приложением № 1 к заявке на участие в конкурсе.

3.7 На конверте указывается порядковый номер конкурсного лота и наименование предмета открытого конкурса, на участие в котором подается данная заявка. Перевозчик вправе не указывать на конверте свое фирменное наименование, почтовый адрес (для юридического лица) или фамилию, имя, отчество, сведения о месте жительства (для индивидуального предпринимателя, члена простого товарищества).

3.8 Каждый конверт с заявкой на участие в открытом конкурсе, поступивший в срок, указанный в конкурсной документации, регистрируется организатором открытого конкурса в день его поступления в журнале регистрации заявок на участие в открытом конкурсе (Приложение № 5 к конкурсной документации) в порядке его поступления с указанием даты и времени подачи заявки.

4. Требования к участникам открытого конкурса

4.1 Претендентом на участие в конкурсе может быть любое юридическое лицо независимо от организационно-правовой формы, формы собственности, места нахождения, а также места происхождения капитала или

индивидуальный предприниматель, в том числе участники договора простого товарищества.

4.2 К участию в конкурсе допускаются юридические лица, индивидуальные предприниматели, участники договора простого товарищества, соответствующие следующим требованиям:

1) наличие лицензии на осуществление деятельности по перевозкам пассажиров в случае, если наличие указанной лицензии предусмотрено законодательством Российской Федерации;

2) принятие на себя обязательства в случае предоставления участнику конкурса права на осуществлении перевозок по маршруту регулярных перевозок подтвердить в сроки, определенные конкурсной документацией, наличие на праве собственности или на ином законном основании транспортных средств, предусмотренных его заявкой на участие в открытом конкурсе;

3) непроведение ликвидации участника конкурса – юридического лица и отсутствие решения арбитражного суда о признании банкротом участника конкурса – юридического лица или индивидуального предпринимателя и об открытии конкурсного производства;

4) отсутствие у участника конкурса задолженности по обязательным платежам в бюджеты бюджетной системы Российской Федерации за последний заверченный отчетный период;

5) наличие договора простого товарищества в письменной форме (для участников договора простого товарищества);

6) отсутствие в отношении юридического лица, индивидуального предпринимателя, участника договора простого товарищества обстоятельств, предусмотренных частью 8 статьи 29 Федерального закона от 13 июля 2015 года № 220-ФЗ «Об организации регулярных перевозок пассажиров и багажа автомобильным транспортом и городским наземным электрическим транспортом в Российской Федерации и о внесении изменений в отдельные законодательные акты Российской Федерации».

4.3 Требования, предусмотренные подпунктами 1, 3, 4 пункта 4.2 конкурсной документации, применяются в отношении каждого участника договора простого товарищества.

4.4 Претендент на участие в конкурсе не допускается комиссией к участию в конкурсе в случаях:

- непредставления документов и сведений, определенных конкурсной документацией, либо наличия в таких документах недостоверных сведений;

- несоответствия требованиям, предъявляемым к участнику конкурса, установленным в конкурсной документации в соответствии с настоящим Порядком;

- несоответствие заявки на участие в конкурсе требованиям конкурсной документации.

4.5 В случае установления факта недостоверности сведений, содержащихся в заявке на участие в конкурсе, претендент или участник

конкурса будет отстранен от участия в конкурсе на любом этапе его проведения.

5. Порядок и срок отзыва заявок на участие в открытом конкурсе, порядок внесения изменений в такие заявки

5.1 Претендент на участие в конкурсе вправе подать только одну заявку в отношении каждого лота.

5.2 Прием заявок на участие в конкурсе начинается и прекращается в день, указанный в извещении о проведении конкурса, конкурсной документации.

5.3 Каждая заявка на участие в конкурсе, поступившая в срок, указанный в извещении о проведении конкурса, конкурсной документации, регистрируется организатором конкурса в журнале регистрации заявок с отметкой даты и времени подачи заявки.

5.4 Полученные после окончания установленного срока приема заявок на участие в конкурсе заявки не рассматриваются и в тот же день возвращаются соответствующим претендентам на участие в конкурсе.

5.5 Претендент, подавший заявку на участие в конкурсе, вправе изменить либо дополнить заявку на участие в конкурсе в любое время до момента вскрытия конвертов с заявками на участие в конкурсе. Изменения либо дополнения, внесенные в заявку на участие в конкурсе, считаются неотъемлемой частью заявки на участие в конкурсе.

Изменения либо дополнения заявки на участие в конкурсе по лоту подаются в письменной форме с указанием наименования и номера конкурса (лота) с пометкой «Изменения либо дополнения заявки».

5.6 Претендент на участие в конкурсе вправе отозвать заявку в любое время до момента вскрытия конвертов с заявками на участие в конкурсе.

5.7 Формы и документы, представляемые претендентами на участие в конкурсе в составе заявки на участие в конкурсе, должны быть заполнены по всем предусмотренным пунктам и в соответствии с установленными формами. Сведения, которые содержатся в заявке на участие в конкурсе, не должны допускать двусмысленных толкований, двойных предложений, неоднозначных предложений. Отсутствие документов, предоставление недостоверных сведений и документов, а также несоблюдение требований к оформлению заявки на участие в конкурсе, установленных конкурсной документацией, являются причиной для отказа в допуске к участию в конкурсе.

5.8 Сведения об отзыве заявки на участие в открытом конкурсе либо об изменении поданной заявки и прилагаемых к ней документов вносятся в протокол вскрытия конвертов с заявками на участие в открытом конкурсе и в Журнал регистрации заявок на участие в открытом конкурсе, а письменные заявления приобщаются к указанному протоколу.

6. Формы, порядок, даты начала и окончания срока предоставления заинтересованным лицам разъяснений положений конкурсной документации

6.1 Любое заинтересованное лицо вправе направить организатору конкурса запрос о разъяснении положений конкурсной документации. Запрос о разъяснении положений конкурсной документации направляется в адрес организатора конкурса нарочно или посредством электронной почты. В запросе указывается желаемый способ получения разъяснений, а также номер контактного телефона и/или адрес электронной почты. В течении двух рабочих дней с даты поступления указанного запроса организатор конкурса обязан направить разъяснения положений конкурсной документации, если указанный запрос поступил к нему не позднее чем за три рабочих дня до даты окончания срока подачи заявок на участие в конкурсе.

6.2 В течение двух рабочих дней с даты направления разъяснения положений конкурсной документации по запросу заинтересованного лица такое разъяснение должно быть размещено организатором конкурса на официальном сайте администрации муниципального образования город-курорт Геленджик с указанием предмета запроса, но без указания лица, от которого поступил запрос. Разъяснение положений конкурсной документации не должно изменять ее суть.

7. Место, порядок, дата и время вскрытия конвертов с заявками на участие в открытом конкурсе

7.1 28 апреля 2026 года в 10 час. 00 мин. в малом зале, расположенном на третьем этаже здания администрации муниципального образования городской округ город-курорт Геленджик Краснодарского края по адресу: г. Геленджик, ул. Революционная, д. 1, конкурсной комиссией проводится процедура вскрытия конвертов с заявками на участие в конкурсе. Вскрытие конвертов с заявками на участие в конкурсе осуществляется в один день.

7.2 Комиссия вскрывает конверты с заявками на участие в конкурсе после наступления срока, указанного в извещении о проведении конкурса, конкурсной документации в качестве срока подачи заявок на участие в конкурсе. В случае установления факта подачи одним претендентом на участие в конкурсе двух и более заявок на участие в конкурсе в отношении одного и того же лота, при условии, что поданные ранее заявки таким претендентом не отозваны, все заявки на участие в конкурсе такого претендента, поданные в отношении данного лота, не рассматриваются и возвращаются такому претенденту.

7.3 Претенденты на участие в конкурсе, подавшие заявки на участие в конкурсе, их представители вправе присутствовать при вскрытии конвертов с заявками на участие в конкурсе.

7.4 Наименование (для юридического лица), фамилия, имя, отчество (для индивидуального предпринимателя) и почтовый адрес каждого претендента на

участие в конкурсе, конверт с заявкой на участие в конкурсе которого вскрывается, наличие сведений и документов, предусмотренных конкурсной документацией, сведения и документы, указанные в такой заявке и являющиеся критериями оценки заявок на участие в конкурсе, объявляются при вскрытии конвертов с заявками на участие в конкурсе и заносятся в протокол вскрытия конвертов с заявками на участие в конкурсе.

7.5 Полученные после окончания приема конвертов с заявками на участие в конкурсе конверты с заявками на участие в конкурсе вскрываются (в случае, если на конверте не указаны почтовый адрес (для юридического лица) или сведения о месте жительства (для индивидуального предпринимателя)), и в тот же день такие конверты и такие заявки возвращаются претендентам на участие в конкурсе.

8. Порядок оценки и сопоставления заявок на участие в открытом конкурсе

8.1 Оценка и сопоставление заявок на участие в конкурсе осуществляются комиссией в целях выявления лучших условий в соответствии с критериями и в порядке, которые установлены конкурсной документацией. Шкала для оценки критериев, предусмотренных действующим законодательством, установлена постановлением администрации муниципального образования городской округ город-курорт Геленджик Краснодарского края от 26 марта 2021 года №. 532 «Об утверждении порядка проведения открытого конкурса на право осуществления перевозок по муниципальным маршрутам регулярных перевозок в муниципальном образовании город-курорт Геленджик».

8.2 Оценка и сопоставление заявок на участие в конкурсе осуществляются по следующим критериям:

1) количество дорожно-транспортных происшествий, повлекших за собой человеческие жертвы или причинение вреда здоровью граждан и произошедших по вине юридического лица, индивидуального предпринимателя, участников договора простого товарищества или их работников в течение года, предшествующего дате размещения извещения о проведении конкурса, в расчете на среднее количество транспортных средств, предусмотренных договорами обязательного страхования гражданской ответственности юридического лица, индивидуального предпринимателя, участников договора простого товарищества за причинение вреда жизни, здоровью, имуществу пассажиров, действовавшими в течение года, предшествующего дате размещения извещения;

2) опыт осуществления регулярных перевозок юридическим лицом, индивидуальным предпринимателем или участниками договора простого товарищества, который подтвержден сведениями об исполненных государственных или муниципальных контрактах либо нотариально заверенными копиями свидетельств об осуществлении перевозок по маршруту регулярных перевозок, заключенных с органами исполнительной власти

субъектов Российской Федерации или органами местного самоуправления договоров, предусматривающих осуществление перевозок по маршрутам регулярных перевозок, или иных документов, предусмотренных нормативными правовыми актами субъектов Российской Федерации, муниципальными нормативными правовыми актами. Данный критерий в отношении юридического лица или индивидуального предпринимателя исчисляется исходя из количества полных лет осуществления ими перевозок по маршрутам регулярных перевозок, а в отношении участников договора простого товарищества исходя из среднеарифметического количества полных лет осуществления перевозок по маршрутам регулярных перевозок каждым участником;

3) влияющие на качество перевозок характеристики транспортных средств, предлагаемых юридическим лицом, индивидуальным предпринимателем или участниками договора простого товарищества для осуществления регулярных перевозок;

4) максимальный срок эксплуатации транспортных средств, предлагаемых юридическим лицом, индивидуальным предпринимателем или участниками договора простого товарищества для осуществления регулярных перевозок в течение срока действия свидетельства об осуществлении перевозок по маршруту регулярных перевозок.

8.3 Для рассмотрения конкурсных предложений участников открытого конкурса комиссией рассматривается форма сводной информации, предоставленная перевозчиком по форме, определенной приложением № 4 к конкурсной документации, а также материалы и документы, подтверждающие соответствие информации, представленной в данной форме.

8.4 При указании в заявке большего количества транспортных средств, чем требуется в соответствии с лотом, транспортные средства оцениваются по порядку, начиная с первого, в количестве, необходимом в соответствии с лотом.

8.5 На основании результатов оценки и сопоставления заявок на участие в конкурсе комиссией каждой заявке на участие в конкурсе присваивается порядковый номер в порядке уменьшения ее оценки. Заявке на участие в конкурсе, получившей высшую оценку, присваивается первый номер.

8.6 Победителем конкурса признается участник конкурса, заявка на участие в конкурсе которого получила высшую оценку и которой присвоен первый номер. В случае, если заявкам нескольких участников конкурса присвоен первый номер, победителем конкурса признается тот участник конкурса, заявка которого получила высшую оценку по сумме критериев, указанных в подпунктах 1 и 2 пункта 8.2 конкурсной документации. Если высшую оценку по сумме указанных критериев получили несколько заявок, победителем конкурса признается тот участник конкурса, заявке которого соответствует лучшее значение критерия, указанного в подпункте 4 пункта 8.2 конкурсной документации, а при отсутствии такого участника – участник конкурса, заявке которого соответствует лучшее значение критерия, указанного в подпункте 3 пункта 8.2 конкурсной документации. В случае, если победитель

конкурса отказался от права на осуществление перевозок по предусмотренным конкурсной документацией маршрутам регулярных перевозок или не смог подтвердить наличие у него транспортных средств, предусмотренных его заявкой на участие в конкурсе, право на осуществление перевозок по данным маршрутам предоставляется участнику конкурса, заявке на участие в конкурсе которого присвоен второй номер. Если участник конкурса, которому предоставлено право на осуществление перевозок по предусмотренным конкурсной документацией маршрутам регулярных перевозок, отказался от права на осуществление перевозок по данным маршрутам или не смог подтвердить наличие у него транспортных средств, предусмотренных его заявкой на участие в конкурсе, такой конкурс признается несостоявшимся и назначается повторное проведение конкурса.

**9. Срок, в течение которого победитель конкурса
либо единственный его участник должен получить свидетельство об
осуществлении перевозок по маршруту регулярных перевозок
и карт маршрута регулярных перевозок**

9.1 По результатам конкурса свидетельство об осуществлении перевозок по маршруту регулярных перевозок и карты маршрута регулярных перевозок выдаются победителю конкурса, а в случае, если конкурс был признан не состоявшимся в связи с тем, что только одна заявка на участие в конкурсе была признана соответствующей требованиям конкурсной документации, - юридическому лицу, индивидуальному предпринимателю или уполномоченному участнику договора простого товарищества, подавшим такую заявку на участие в конкурсе.

По результатам конкурса свидетельство об осуществлении перевозок по маршруту регулярных перевозок и карты маршрута регулярных перевозок выдаются на срок 5 лет в течение десяти дней со дня подтверждения победителем конкурса (единственным участником конкурса) наличия у него транспортных средств, предусмотренных его заявкой на участие в конкурсе. Если до истечения срока действия указанных свидетельства и карт данного маршрута не наступят обстоятельства, предусмотренные пунктами 1, 2, 3 или 7 части 1 статьи 29 либо пунктом 4 части 2 статьи 19 Федерального закона от 13 июля 2015 года № 220-ФЗ «Об организации регулярных перевозок пассажиров и багажа автомобильным транспортом и городским наземным электрическим транспортом в Российской Федерации о внесении изменений в отдельные законодательные акты Российской Федерации», действие указанных свидетельства и карт данного маршрута продлевается на срок не менее чем пять лет. Количество таких продлений не ограничивается. Продление указанных свидетельства и карт маршрута на меньший срок допускается в случае, если по истечении этого срока в соответствии с документом планирования регулярных перевозок предусматривается отмена маршрута регулярных перевозок.

9.2 Победитель конкурса (участник конкурса, которому предоставлено право на осуществление перевозок по предусмотренным конкурсной

документацией маршрутам регулярных перевозок) представляет организатору конкурса в течение 5 календарных дней, подтверждение того, что транспортные средства, удовлетворяющие требованиям конкурсной документации, находятся у него на праве собственности или ином законном основании. Для подтверждения наличия транспортных средств у победителя (единственного участника конкурса) комиссия проводит осмотр транспортных средств победителя (единственного участника конкурса) в течение пяти рабочих дней со дня подписания протокола оценки и сопоставления заявок на участие в конкурсе. Факт подтверждения наличия у победителя (единственного участника конкурса) транспортных средств подтверждается актом осмотра транспортного средства, подписанным председателем комиссии, заместителем председателя комиссии, секретарем комиссии и всеми ее членами, присутствовавшими при осмотре. Отказ перевозчика в предоставлении транспортных средств к осмотру является основанием для отказа в выдаче свидетельства об осуществлении перевозок по маршруту регулярных перевозок.

Приложение: форма заявки на участие в открытом конкурсе (приложение № 1);
форма характеристик и сведений о предмете открытого конкурса (приложение № 2);
форма запроса о разъяснении положений конкурсной документации (приложение № 3);
форма сводной информации о соответствии перевозчика критериям (приложение № 4);
форма журнала регистрации заявок (приложение № 5).

М.С. Полуничев, начальник отдела промышленности,
транспорта, связи и экологии администрации
муниципального образования городской округ
город-курорт Геленджик Краснодарского края

Приложение № 1
к конкурсной документации

Порядковый №
(присваивается заявке конкурсной комиссией)

В администрацию муниципального образования городской округ город-курорт Геленджик Краснодарского края

ЗАЯВКА

на участие в открытом конкурсе

« ____ » _____ 20__ г.
(дата проведения конкурса)

ЛОТ №

Изучив конкурсную документацию, а также применимые к данному конкурсу законодательство и нормативные правовые акты,

(полное и сокращенное наименование юридического лица, Ф.И.О. индивидуального предпринимателя, Ф.И.О. участника группы перевозчиков, получившего соответствующие полномочия от остальных участников)

ИНН _____ ОГРН _____

действующий (щее) на основании

устава

свидетельства о регистрации физического лица в качестве индивидуального предпринимателя

предусмотренного гражданским законодательством договора об объединении перевозчиков для совместного выполнения пассажирских перевозок на маршруте регулярных перевозок от « ____ » _____ 20__ г.

иное (указать вид документа) _____, зарегистрированного _____ (кем и когда зарегистрированы юридическое лицо, индивидуальный предприниматель)

Документ, подтверждающий государственную регистрацию юридического лица, индивидуального предпринимателя:

_____ от « ____ » _____ 20__ г.,
(наименование и реквизиты документа)

выдан « ____ » _____ 20__ г. _____
(когда и кем выдан)

Юридический адрес (по данным ЕГРЮЛ/ЕГРИП): _____

Почтовый (фактический) адрес места нахождения: _____

(юридический и почтовый адрес юридического лица, место жительства индивидуального предпринимателя)

Контактные телефоны: _____

Адрес электронной почты:

(адрес электронной почты указывается для направления перевозчику предусмотренных Положением о конкурсе уведомлений, разъяснений и иных документов)

Лицензия на осуществление перевозки пассажиров автомобильным транспортом, оборудованным для перевозки более восьми человек: дата выдачи _____

№ _____ сроком действия _____;

В лице _____
(должность, представитель, Ф.И.О. полностью)

дата рождения « ____ » _____ Г.
паспорт: серия _____ № _____ код подразделения _____

_____ (иной документ, удостоверяющий личность)
выдан « ____ » _____ Г. _____
(когда и кем выдан)

адрес проживания: _____
(адрес места постоянного проживания представителя юридического лица, индивидуального предпринимателя, его представителя)

контактные телефоны _____

действующий от имени юридического лица, индивидуального предпринимателя, группы перевозчиков:

без доверенности _____
(указывается лицом, имеющим право действовать от имени юридического лица без доверенности в силу закона или учредительных документов)

на основании доверенности (договора) _____

_____ (наименование и реквизиты доверенности представителя либо договора, которым образована группа перевозчиков)
в соответствии с Порядком проведения открытого конкурса на право осуществления перевозок по муниципальным маршрутам регулярных перевозок в муниципальном образовании городской округ город-курорт Геленджик Краснодарского края и конкурсной документацией извещает о своем желании участвовать в открытом конкурсе на право осуществления регулярных пассажирских перевозок по муниципальному (ым) _____ маршруту (ам) регулярных перевозок № _____
(городскому/пригородному)

сообщением _____
№ лота _____ который состоится « ____ » _____ 20 ____ г.

в соответствии с извещением о проведении открытого конкурса, опубликованном в печатном средстве массовой информации «Официальный вестник органов местного самоуправления муниципального образования город-курорт Геленджик» и размещенном на официальном сайте организатора конкурса в сети Интернет по адресу: <https://admigel.ru/> и подтверждает соблюдение им установленных законами и иными нормативными правовыми актами в области автомобильного транспорта требований по организации и осуществлению пассажирских перевозок, условий предусмотренных конкурсной документацией, а также свое соответствие обязательным требованиям, предъявляемым к перевозчикам при проведении конкурса Порядком проведения открытого конкурса и конкурсной документацией.

_____ (наименование перевозчика) _____ (подпись уполномоченного лица) _____ (расшифровка подписи)

М.П.

М.С. Полуничев, начальник отдела промышленности, транспорта, связи и экологии администрации муниципального образования городской округ город-курорт Геленджик Краснодарского края

Приложение № 1
к заявке на участие в открытом
конкурсе

Форма заявления о регистрации заявки на участие в конкурсе

В администрацию муниципального
образования городской округ город-
курорт Геленджик Краснодарского края

(наименование, ИНН и адрес перевозчика)

Заявление о регистрации заявки
на участие в конкурсе

Прошу зарегистрировать заявку на участие в открытом конкурсе на лот № ____ конкурса на право осуществления перевозок по муниципальным маршрутам регулярных перевозок в муниципальном образовании городской округ город-курорт Геленджик Краснодарского края № 1/2026.

Приложение: запечатанный конверт с заявкой на участие в конкурсе и прилагаемыми к ней документами.

(наименование перевозчика)

(подпись уполномоченного лица)

(расшифровка подписи)

Приложение № 2
к заявке на участие в открытом
конкурсе

ИНСТРУКЦИЯ
по заполнению заявки на участие в открытом конкурсе

1. Заявка на участие в открытом конкурсе составляется перевозчиком, желающим принять участие в открытом конкурсе, на бумажном носителе путем внесения соответствующих данных в электронную форму либо заполнения заявки от руки.

2. Графа «Порядковый №» перевозчиком не заполняется.

3. В графе наименования заявителя указывается:

1) полное и сокращенное (если таковое предусмотрено уставом) наименование юридического лица, если заявка на участие в открытом конкурсе подается перевозчиком – юридическим лицом (предприятие, организация и т.д.);

2) полные фамилия, имя и отчество индивидуального предпринимателя (в соответствии с данными документа, удостоверяющего личность), если заявка на участие в конкурсе подается перевозчиком – индивидуальным предпринимателем;

3) полные фамилия, имя и отчество индивидуального предпринимателя (в соответствии с данными документа, удостоверяющего личность) либо полное и сокращенное (если таковое предусмотрено уставом) наименование юридического лица – участника группы перевозчиков, получившего соответствующие полномочия от остальных участников группы перевозчиков.

4. Сведения о ИНН и ОГРН вносятся в заявку на участие в открытом конкурсе в соответствии с данными, указанными в соответствующих свидетельствах о государственной регистрации.

В заявке на участие в конкурсе, подаваемой группой перевозчиков, указываются соответствующие данные перевозчика – участника группы перевозчиков, получившего соответствующие полномочия от остальных его участников.

5. Основание осуществления деятельности указывается путем отметки в графе соответствующего основания.

6. Данные документа, подтверждающего государственную регистрацию, указываются в соответствии с таким документом.

7. В графах сведений об адресе, телефоне и электронной почте указывается:

1) юридический адрес (в соответствии с данными выписки из ЕГРЮЛ) и почтовый адрес (адрес места нахождения органов управления – директора, дирекции) перевозчика – юридического лица, подающего заявку на участие в конкурсе (если адреса различны);

2) место жительства индивидуального предпринимателя (в соответствии с данными выписки из ЕГРИП и паспортных данных о регистрации по месту жительства) и почтовый адрес места жительства индивидуального предпринимателя (места фактического проживания), который перевозчик – предприниматель сообщает организатору конкурса для ведения с ним переписки;

3) стационарный (с кодом населенного пункта) и (или) мобильный контактные телефоны (при наличии указываются несколько номеров телефонов);

4) адрес электронной почты указывается перевозчиком для ведения с ним Организатором открытого конкурса электронной переписки в связи с проведением открытого конкурса. В связи с проведением открытого конкурса перевозчик несет риск наступления неблагоприятных последствий в результате непринятия мер по своевременному получению направленных Организатором открытого конкурса по указанному перевозчиком адресу электронной почты предусмотренных Положением об открытом конкурсе уведомлений, разъяснений и иных документов.

8. В графе «лицензия на осуществление перевозки пассажиров автомобильным транспортом, оборудованным для перевозок более восьми человек» указывается номер, дата выдачи и срок действия соответствующей лицензии, предусмотренной законодательством Российской Федерации.

9. В графе данных о лице, действующем от имени перевозчика подающего заявку на участие в открытом конкурсе, указывается полные фамилия, имя и отчество; адрес проживания; контактные телефоны:

1) законного представителя юридического лица, действующего от его имени без доверенности в силу закона или учредительных документов либо представителя юридического лица, действующего от его имени на основании доверенности с указанием реквизитов такой доверенности, копия которой в таком случае прилагается к заявке на участие в конкурсе;

2) перевозчика – индивидуального предпринимателя либо его представителя, действующего от его имени на основании доверенности с указанием реквизитов такой доверенности, копия которой в таком случае прилагается к заявке на участие в конкурсе;

3) представителя – участника группы перевозчиков, получившего соответствующие полномочия от остальных его участников в соответствии с договором, которым образованна группа перевозчиков (указываются реквизиты договора).

10. В графах данных о маршруте указывается «городской» или «пригородный», а также его номер и наименование по начальному и конечному пунктам отправления, приведенные в извещении о проведении открытого конкурса на право получения свидетельства об осуществлении перевозок пассажиров и багажа автомобильным транспортом по одному или нескольким муниципальным маршрутам регулярных перевозок, проходящим в границах муниципального образования городской округ город-курорт Геленджик Краснодарского края и конкурсной документации по соответствующему конкурсному лоту.

11. Дата проведения конкурса указывается в соответствии с датой проведения конкурсной комиссией процедуры вскрытия конвертов с заявками на участие в открытом конкурсе (заседания конкурсной комиссии), указанной в извещении о проведении открытого конкурса.

12. Заявка на участие в открытом конкурсе подписывается перевозчиком либо его уполномоченным лицом, в том числе представителем группы перевозчиков:

1) подпись в обязательном порядке удостоверяется печатью юридического лица (при ее наличии). Недействительной считается заявка на участие в конкурсе, не подписанная и (или) не скрепленная основной (фирменной) круглой печатью юридического лица (при ее наличии);

2) подпись индивидуального предпринимателя удостоверяется основной (фирменной) круглой печатью индивидуального предпринимателя при наличии у него такой печати. Недействительной считается заявка на участие в открытом конкурсе не подписанная индивидуальным предпринимателем;

3) подпись иного уполномоченного доверенностью перевозчика лица скрепляется печатью такого лица в соответствии с вышеуказанными требованиями.

13. Заявкой на участие в открытом конкурсе считается заявка заполненная в соответствии с данной инструкцией.

М.С. Полуничев, начальник отдела промышленности,
транспорта, связи и экологии администрации
муниципального образования городской округ

ТРЕБОВАНИЯ
к оформлению документов, прилагаемых к заявке на участие
в открытом конкурсе

1. Заявка на участие в открытом конкурсе заполняется в соответствии с инструкцией по заполнению заявки на участие в открытом конкурсе (приложение № 2 к заявке на участие в открытом конкурсе).

2. Документы и их копии, прилагаемые к заявке на участие в открытом конкурсе, должны быть поименованы в описи в соответствии с перечнем, указанным в приложении к форме заявки на участие в конкурсе. Копии документов должны быть заверены подписью заявителя либо его представителя (должностного лица). Допускается заверение копий прилагаемых документов путем их сшивания с наклеиванием на шов записки с подписью о верности копий представленных документов, скрепленной печатью перевозчика (при ее наличии).

3. Опись документов, прилагаемых к заявке на участие в открытом конкурсе, составляется в соответствии с формой, определенной приложением № 4 к заявке на участие в открытом конкурсе.

Соблюдение перевозчиком требований, указанных в пунктах 1 и 2 настоящих Требований означает, что все документы и сведения, входящие в состав заявки на участие в открытом конкурсе (прилагаемые к ней документы), поданы от имени такого перевозчика, а также подтверждает подлинность и достоверность представленных в составе заявки на участие в открытом конкурсе и прилагаемых к ней документов и содержащихся в них сведений.

4. Группа перевозчиков прилагает к заявке на участие в открытом конкурсе заверенную в порядке определенном в пункте 2 настоящих Требований копию договора об образовании группы перевозчиков, в котором должны быть указаны сведения о лицах – участниках такой группы:

1) полные фамилия, имя, отчество и адрес места жительства каждого участника группы – индивидуального предпринимателя;

2) полное наименование, а также адрес места нахождения и почтовый адрес каждого участника группы – юридического лица.

5. При предоставлении перевозчиком к заявке светокопии свидетельств (ИНН, ОГРН), светокопии лицензии на перевозку пассажиров то они заверяются в порядке, определенном в пункте 2 настоящих Требований.

6. Все экземпляры заявки должны быть четко напечатаны. Подчистки и исправления не допускаются, за исключением исправлений, скрепленных печатью (при ее наличии) и заверенных подписью уполномоченного лица (для юридических лиц) или собственноручно заверенных (для индивидуальных предпринимателей).

7. Представленные в составе заявки на участие в открытом конкурсе документы заявителю не возвращаются.

8. Дополнительно, по желанию перевозчика, к заявке на участие в конкурсе могут быть приложены следующие документы:

1) копии сертификатов, подтверждающих прохождение добровольной сертификации в сфере услуг автомобильного транспорта, в случае их наличия у перевозчика. Копии сертификатов заверяются в порядке определенном в пункте 2 настоящих Требований;

2) фотографии, видео или иные изображения предлагаемых для перевозок основных транспортных средств. Фотографии должны быть подписаны и могут печататься на отдельных листах или быть наклеены на листы бумаги формата А4.

Представляются следующие изображения и видео автобусов:

- а) внешнего вида автобуса;
- б) общего вида салона автобуса и пассажирских посадочных мест;
- в) исправной работы системы кондиционирования;
- в) особенности внешней и внутренней конструкции автобуса.

В качестве иных изображений основных автобусов также могут быть представлены их фото и (или) видео-изображения на цифровом носителе, а также схема салона, иных узлов и агрегатов. Изображения, по усмотрению перевозчика, могут сопровождаться пояснениями и техническими характеристиками, в том числе, копиями документов, содержащими технические сведения, описания и особенности моделей и модификаций предлагаемых для выполнения перевозок автобусов.

М.С. Полуничев, начальник отдела промышленности,
транспорта, связи и экологии администрации
муниципального образования городской округ
город-курорт Геленджик Краснодарского края

Приложение № 4
к заявке на участие в открытом
конкурсе

Форма описи документов,
представляемых для участия в открытом конкурсе
на право осуществления перевозок
по муниципальным маршрутам регулярных
перевозок в муниципальном образовании
городской округ город-курорт Геленджик
Краснодарского края № 1/2026

ОПИСЬ

Настоящим подтверждаю (ем), что для участия в конкурсе на право осуществления перевозок по муниципальным маршрутам регулярных перевозок в муниципальном образовании городской округ город-курорт Геленджик Краснодарского края № 1/2026 направляются ниже перечисленные документы:

наименование перевозчика _____

Таблица

№ п\п	Наименование	Номера страниц	Количество страниц
1.			
2.			
3.			
4.			
5.			
6.			
7.			
8.			
9.			
10.			
11.			
12.			
13.			
...			
	Всего листов:		

Заявитель (уполномоченный представитель) _____
(подпись)

(должность, ФИО, основание и реквизиты документа, подтверждающие полномочия соответствующего лица на подпись заявки на участие в конкурсе)

М. П.

Основные характеристики и сведения о предмете открытого конкурса на право осуществления перевозок по муниципальным маршрутам регулярных перевозок в муниципальном образовании городской округ город-курорт Геленджик Краснодарского края

Регистрационный номер маршрута регулярных перевозок	Порядковый номер маршрута регулярных перевозок	Наименование маршрута регулярных перевозок	Наименование промежуточных остановочных пунктов по маршруту регулярных перевозок	Наименования улиц, автомобильных дорог, по которым предполагается движение транспортных средств между остановочными пунктами по маршруту регулярных перевозок	Протяженность маршрута регулярных перевозок	Порядок посадки и высадки пассажиров	Вид регулярных перевозок	Характеристики транспортных средств (вид/ количество)	Режим работы	Экологические характеристики ТС	Регулярность сообщения
1	2	3	4	5	6	7	8	9	10	11	12
1	№1	«микрорайон Толстый мыс – ул. Туристическая (конечная)»	ул. Красногвардейская; Городская поликлиника; центральная остановка по ул. Кирова; Автостанция; Дворец культуры; ул. Маячная; Городская больница; «Приветливый берег»; Лесхоз; аквапарк «Бегемот»; ул. Туристическая	ул. Революционная; ул. Красногвардейская; ул. Кирова; просп. Геленджикский; ул. Туристическая	10,1/9,6 км	только в установленных местах остановочных пунктов	регулярные перевозки по нерегулируемым тарифам	Автобус не менее среднего класса. Основной – 2; Резервный – 1.	зимой с 06:30 до 22:00 летом с 06:30 до 22:00	Не ниже Евро-5	круглогодичный
20	№32	«Кабардинка (АС) – Геленджик – Дивноморское»	Виноградное; Марьяна Роца; ФАД М-4 «Дон»; ул. Туристическая; аквапарк «Бегемот»; «Приветливый берег»; Городская больница; ул. Маячная; Дворец культуры; Автостанция; центральная остановка по ул. Кирова; ул. Кирова; ул. Новороссийская; СОШ № 6; Южная Промзона	Кабардинка (ул. Революционная; ул. Мира; ул. Спортивная; ул. Пролетарская; ул. Пионерская); ФАД М-4 «Дон»; просп. Геленджикский; ул. Кирова; дорога регионального значения М-4 «Дон» - Дивноморское»; Дивноморское (ул. Ленина; ул. Горная; ул. Кирова)	29,2 км	только в установленных местах остановочных пунктов	регулярные перевозки по нерегулируемым тарифам	Автобус не менее среднего класса. Основной – 2; Резервный – 1	зимой с 06:50 до 21:00 летом с 06:50 до 21:30	Не ниже Евро-5	круглогодичный

Класс транспортных средств обозначает группу транспортных средств, характеризующихся определенными габаритами в части длины. Так, комментируемой статьей предусмотрены следующие классы:

- особо малый класс транспортных средств - длина до 5 метров включительно;
- малый класс транспортных средств - длина от более чем 5 метров до 7,5 метра включительно;
- средний класс транспортных средств - длина от более чем 7,5 метра до 10 метров включительно;
- большой класс транспортных средств - длина от более чем 10 метров до 16 метров включительно;
- особо большой класс транспортных средств - длина более чем 16 метров.

Отметим, что в Техническом регламенте «ТР ТС 018/2011. Технический регламент Таможенного союза. О безопасности колесных транспортных средств», утвержденном решением Комиссии Таможенного союза от 9 декабря 2011 г. № 877, приведена классификация транспортных средств по категориям. Так, автобусы, троллейбусы, специализированные пассажирские транспортные средства подразделяются на категории:

- М2 - транспортные средства, используемые для перевозки пассажиров, имеющие, помимо места водителя, более восьми мест для сидения, технически допустимая максимальная масса которых не превышает 5 т;
- М3 - транспортные средства, используемые для перевозки пассажиров, имеющие, помимо места водителя, более восьми мест для сидения, технически допустимая максимальная масса которых превышает 5 т.

Кроме того транспортные средства категорий М2 и М3 вместимостью не более 22 пассажиров помимо водителя подразделяются на класс А, предназначенный для перевозки стоящих и сидящих пассажиров, и класс В, предназначенный для перевозки только сидящих пассажиров.

Транспортные средства категорий М2 и М3 вместимостью свыше 22 пассажиров помимо водителя подразделяются, в свою очередь, на:

- класс I, имеющий выделенную площадь для стоящих пассажиров и обеспечивающий быструю смену пассажиров;
- класс II, предназначенный для перевозки преимущественно сидящих пассажиров и имеющий возможность для перевозки стоящих пассажиров в проходе и (или) на площади, не превышающей площадь двойного пассажирского сидения;
- класс III, предназначенный для перевозки исключительно сидящих пассажиров.

Однако в рамках комментируемого Закона применяется только деление по видам (автобус, трамвай, троллейбус) и классам транспортных средств (в зависимости от длины).

указывается в соответствии с п. 14 ч. 1 ст.3 Федерального закона от 13.07.2015 № 220-ФЗ автобусы классифицируются по габаритной длине в метрах: «ОМ» – автобусы особо малого класса (длина до 5,0 метров

включительно), «М» – автобусы малого класса (длина более чем 5,0 метров до 7,5 метра включительно), «С» – автобусы среднего класса (длина более чем 7,5 метра до 10,0 метров включительно), «Б» – автобусы большого класса (длина более чем 10,0 метров до 16,0 метров включительно), «ОБ» – автобусы особо большого класса (длина более чем 16,0 метров)

В столбце 9 указаны минимальные требования по классу автобусов. Допускается использование автобуса большего класса, чем предусмотрено условиями конкурсной документации.

М.С. Полуничев, начальник отдела промышленности,
транспорта, связи и экологии администрации
муниципального образования городской округ
город-курорт Геленджик Краснодарского края

Приложение № 3
к Конкурсной документации

В администрацию муниципального
образования городской округ
город-курорт Геленджик
Краснодарского края

**ЗАПРОС О РАЗЪЯСНЕНИИ
ПОЛОЖЕНИЙ КОНКУРСНОЙ ДОКУМЕНТАЦИИ**

_____ (полное и сокращенное наименование юридического лица, Ф.И.О. индивидуального предпринимателя, Ф.И.О. участника простого товарищества, получившего соответствующие полномочия от остальных участников)

Место нахождения _____

_____ (юридический и почтовый адрес юридического лица, место жительства индивидуального предпринимателя)

Контактный телефон _____

E-mail перевозчика, направившего запрос _____
(при наличии)

Предмет конкурса, номер лота _____

Дата окончания срока подачи заявок на участие в конкурсе _____

Прошу разъяснить следующие положения конкурсной документации:

№ п/п	Раздел конкурсной документации	Содержание запроса на разъяснение положений конкурсной документации

Ответ на запрос прошу направить по адресу: _____

_____ (указывается почтовый и(или) электронный адрес, на который необходимо направить ответ)

_____ (наименование перевозчика)

_____ (подпись уполномоченного лица)

_____ (расшифровка подписи)

М.П.

Сведения об опыте осуществления регулярных перевозок заявителем (юридическим лицом, индивидуальным предпринимателем, участником договора простого товарищества): _____

Количество дорожно-транспортных происшествий, повлекших за собой человеческие жертвы или причинение вреда здоровью граждан и произошедших по вине юридического лица, индивидуального предпринимателя, участников договора простого товарищества или их работников в течение года, предшествующего дате проведения открытого конкурса: _____.

Среднее количество транспортных средств, имевшихся в распоряжении юридического лица, индивидуального предпринимателя или участников договора простого товарищества в течение года, предшествующего дате проведения открытого конкурса: _____.

Сведения о дате (ах) расторжения с участником конкурса в одностороннем порядке государственного, муниципального контракта договора на осуществление перевозок пассажиров на автобусных маршрутах регулярных перевозок, прекращение действия свидетельства об осуществлении перевозок на основании решения суда в течение одного года до даты проведения открытого конкурса: _____.

Информация о невыполненных обязательствах, участником конкурса в течение трех лет до даты проведения открытого конкурса, по срокам приобретения транспортных средств, установленных конкурсной документацией ранее проведенных открытых конкурсов, участником которых являлся перевозчик (при наличии таких обязательств): _____.

Вся информация подтверждается копиями соответствующих документов (сведений), оформленных в соответствии с требованиями к оформлению документов, прилагаемых к заявке на участие в конкурсе.

(наименование заявителя)

М.П

(подпись)

(расшифровка подписи)

М.С. Полуничев, начальник отдела промышленности,
транспорта, связи и экологии администрации
муниципального образования городской округ
город-курорт Геленджик Краснодарского края

Приложение № 5
к Конкурсной документации

ЖУРНАЛ
регистрации заявок на участие в открытом конкурсе

№ заявки	№ лота	Дата, время приема	Способ подачи	Сотрудник организатора конкурса, принявший заявку	Перевозчик, ФИО и подпись лица, вручившего конверт	Примечание

М.С. Полуничев, начальник отдела промышленности, транспорта, связи и экологии администрации муниципального образования городской округ город-курорт Геленджик Краснодарского края