



**АДМИНИСТРАЦИЯ МУНИЦИПАЛЬНОГО ОБРАЗОВАНИЯ
ГОРОДСКОЙ ОКРУГ ГОРОД-КУРОРТ ГЕЛЕНДЖИК
КРАСНОДАРСКОГО КРАЯ**

ПОСТАНОВЛЕНИЕ

от 21 мая 2026 года

№ 868

г. Геленджик

**О предоставлении разрешения на отклонение от
предельных параметров разрешенного строительства
объекта капитального строительства на земельном участке
с кадастровым номером 23:40:0305000:33**

Рассмотрев заявление гр-на Туровского Дениса Николаевича от 1 октября 2025 года №52-7023 о предоставлении разрешения на отклонение от предельных параметров разрешенного строительства объекта капитального строительства на земельном участке, расположенном по адресу: Краснодарский край, г. Геленджик, с/т «Родник», уч. б/н, площадью 400 кв.м с кадастровым номером 23:40:0305000:33 и представленные документы, учитывая дату и время подачи заявления, рекомендации комиссии по землепользованию и застройке муниципального образования город-курорт Геленджик от 2 декабря 2025 года, руководствуясь статьями 5.1, 40 Градостроительного кодекса Российской Федерации, Федеральным законом от 6 октября 2003 года №131-ФЗ «Об общих принципах организации местного самоуправления в Российской Федерации», Федеральным законом от 20 марта 2025 года №33-ФЗ «Об общих принципах организации местного самоуправления в единой системе публичной власти» (в редакции Федерального закона от 9 апреля 2026 года №85-ФЗ), решением Думы муниципального образования город-курорт Геленджик от 27 июля 2010 года №466 «Об утверждении правил землепользования и застройки территории муниципального образования город-курорт Геленджик» (в редакции решения Думы муниципального образования город-курорт Геленджик от 24 октября 2024 года №154), решением Думы муниципального образования город-курорт Геленджик от 26 июня 2012 года №769 «Об утверждении нормативов градостроительного проектирования муниципального образования город-курорт Геленджик» (в редакции решения Думы муниципального образования город-курорт Геленджик от 22 февраля 2024 года №60), заключением о результатах публичных слушаний по вопросу о предоставлении разрешения на условно разрешенный вид использования

земельного участка, о предоставлении разрешения на отклонение от предельных параметров разрешенного строительства, реконструкции объектов капитального строительства от 25 ноября 2025 года, статьями 25, 37, 38, 58 Устава муниципального образования городской округ город-курорт Геленджик Краснодарского края, п о с т а н о в л я ю:

1. Предоставить гр-ну Туровскому Денису Николаевичу разрешение на отклонение от предельных параметров разрешенного строительства объекта капитального строительства на земельном участке, расположенном по адресу: Краснодарский край, г. Геленджик, с/т «Родник», уч. б/н, площадью 400 кв.м с кадастровым номером 23:40:0305000:33, в следующих параметрах:

- от границ земельного участка с кадастровым номером 23:40:0305000:32, расположенного по адресу: Краснодарский край, г. Геленджик, с/т «Родник», д. №б/н, – 1,00 м;

- от земель общего пользования с северной стороны – 3,00 м.

2. Опубликовать настоящее постановление в печатном средстве массовой информации «Официальный вестник органов местного самоуправления муниципального образования город-курорт Геленджик» и разместить на официальном сайте администрации муниципального образования городской округ город-курорт Геленджик Краснодарского края в информационно-телекоммуникационной сети «Интернет» (admigel.ru).

3. Контроль за выполнением настоящего постановления возложить на заместителя главы муниципального образования городской округ город-курорт Геленджик Краснодарского края Антипова В.В.

4. Постановление вступает в силу со дня его подписания.

А.А. Богодистов, глава муниципального образования
городской округ город-курорт Геленджик
Краснодарского края



**АДМИНИСТРАЦИЯ МУНИЦИПАЛЬНОГО ОБРАЗОВАНИЯ
ГОРОДСКОЙ ОКРУГ ГОРОД-КУРОРТ ГЕЛЕНДЖИК
КРАСНОДАРСКОГО КРАЯ**

ПОСТАНОВЛЕНИЕ

от 22 мая 2026 года

№ 874

г. Геленджик

**О перемещении (демонтаже) временных
сооружений, размещенных на территории муниципального
образования городской округ город-курорт Геленджик
Краснодарского края с нарушением порядка
предоставления и (или) использования земельных
участков, установленного законодательством
Российской Федерации**

В соответствии со статьями 209, 304 Гражданского кодекса Российской Федерации, статьей 60 Земельного кодекса Российской Федерации, Федеральным законом от 31 июля 2020 года №248-ФЗ «О государственном контроле (надзоре) и муниципальном контроле в Российской Федерации» (в редакции Федерального закона от 17 апреля 2026 года №101-ФЗ), Федеральным законом от 6 октября 2003 года № 131-ФЗ «Об общих принципах организации местного самоуправления в Российской Федерации», Федеральным законом от 20 марта 2025 года №33-ФЗ «Об общих принципах организации местного самоуправления в единой системе публичной власти» (в редакции Федерального закона от 9 апреля 2026 года №85-ФЗ), постановлением администрации муниципального образования город-курорт Геленджик от 21 марта 2016 года №922 «О межведомственной комиссии по предотвращению и пресечению самовольного строительства и самовольного занятия земельных участков на территории муниципального образования город-курорт Геленджик при администрации муниципального образования город-курорт Геленджик» (в редакции постановления администрации муниципального образования город-курорт Геленджик от 21 июля 2025 года №1476), постановлением администрации муниципального образования город-курорт Геленджик от 24 августа 2018 года №2638 «Об утверждении Порядка обращения с временными сооружениями, размещенными на территории муниципального образования город-курорт Геленджик с нарушением порядка предоставления и (или) использования земельных участков, установленного

законодательством Российской Федерации» (в редакции постановления администрации муниципального образования город-курорт Геленджик от 21 апреля 2023 года №842), статьями 25, 37, 40, 58 Устава муниципального образования городской округ город-курорт Геленджик Краснодарского края, на основании протокола заседания межведомственной комиссии по предотвращению и пресечению самовольного строительства и самовольного занятия земельных участков на территории муниципального образования город-курорт Геленджик при администрации муниципального образования город-курорт Геленджик от 8 мая 2026 года №1, п о с т а н о в л я ю:

1. Произвести за счет средств бюджета муниципального образования городской округ город-курорт Геленджик Краснодарского края перемещение (демонтаж) временных сооружений, размещенных на территории муниципального образования городской округ город-курорт Геленджик Краснодарского края, а именно: на земельном участке с кадастровым номером 23:40:0000000:5509, с нарушением порядка предоставления и (или) использования земельных участков, установленного законодательством Российской Федерации (далее - самовольно размещенное временное сооружение), на специально отведенное место хранения перемещенных самовольно размещенных временных сооружений:

- одного колеса обозрения (высотой 20-25 м);
- одного аттракциона «Автодром» / «Бамперные машинки»;
- одного 9D-кинотеатра «Виртуальный мир» (временный павильон);
- одного детского поезда «Сафари» (паровозик с ограждающими элементами);
- одного детского аттракциона кругового типа «Ракушки»;
- одного детского механического аттракциона башенного типа;
- одного аттракциона «Русские горки» (металлокаркас);
- одного аттракциона «Буксирный катер»;
- одного аттракциона «Гарзанка» — «Батут-Банжи»;
- 3 павильона развлекательного типа «Тир»;
- одного детского развлекательного комплекса «Затерянный мир» (динопарк);
- одного торгового ряда в составе комплекса «Затерянный мир» (5 обособленных павильонов в составе единого объекта);
- одной входной арки, декоративного портала;
- 2 нестационарных торговых объекта (павильоны площадью до 40 кв.м): 2-секционный и 3-секционный;
- одного торгового павильона «Нектарин» (до 40 кв.м);
- одного торгового павильона «Вкус Моря» (до 40 кв.м);
- одного торгового павильона «Чай Краснодарский и Вкусный Сувенир» (до 40 кв.м);
- 2 торговых павильона «Касса» (до 10 кв.м);
- одного торгового павильона «Экскурсия» (до 10 кв.м);

- одного торгового павильона «Специи» (до 40 кв.м);
- одного торгового павильона «Пилинг Рыбками» (до 40 кв.м);
- одного торгового павильона «Все по 40» (до 10 кв.м);
- 8 безымянных малых павильонов (до 10 кв.м).

2. Управлению муниципального земельного контроля администрации муниципального образования городской округ город-курорт Геленджик Краснодарского края (Магалова):

1) обеспечить размещение непосредственно на самовольно размещенных временных сооружениях уведомлений о перемещении (демонтаже) самовольно размещенных временных сооружений в установленном порядке;

2) по завершении перемещения (демонтажа) самовольно размещенных временных сооружений обеспечить составление актов о перемещении (демонтаже) самовольно размещенных временных сооружений.

3. Управлению муниципального земельного контроля администрации муниципального образования городской округ город-курорт Геленджик Краснодарского края совместно с отделом по муниципальным закупкам администрации муниципального образования городской округ город-курорт Геленджик Краснодарского края (Зозуля) обеспечить выполнение необходимых мероприятий по определению подрядчиков (исполнителей) по перемещению (демонтажу) самовольно размещенных временных сооружений, указанных в пункте 1 настоящего постановления, и ответственному хранению в специально отведенном месте хранения перемещенных самовольно размещенных временных сооружений в соответствии с требованиями Федерального закона от 5 апреля 2013 года №44-ФЗ «О контрактной системе в сфере закупок товаров, работ, услуг для обеспечения государственных и муниципальных нужд» и оформление соответствующих документов в установленном порядке.

4. Опубликовать настоящее постановление в печатном средстве массовой информации «Официальный вестник органов местного самоуправления муниципального образования город-курорт Геленджик» и разместить на официальном сайте администрации муниципального образования городской округ город-курорт Геленджик Краснодарского края в информационно-телекоммуникационной сети «Интернет» (admgel.ru).

5. Контроль за выполнением настоящего постановления возложить на заместителя главы муниципального образования городской округ город-курорт Геленджик Краснодарского края Титаренко Я.А.

6. Постановление вступает в силу со дня его подписания.

А.А. Богодистов, глава муниципального образования
городской округ город-курорт Геленджик
Краснодарского края



**АДМИНИСТРАЦИЯ МУНИЦИПАЛЬНОГО ОБРАЗОВАНИЯ
ГОРОДСКОЙ ОКРУГ ГОРОД-КУРОРТ ГЕЛЕНДЖИК
КРАСНОДАРСКОГО КРАЯ**

ПОСТАНОВЛЕНИЕ

от 22 мая 2026 года

№ 882

г. Геленджик

**О внесении изменений в постановление администрации
муниципального образования город-курорт Геленджик
от 1 сентября 2020 года №1658 «О комиссии по делам
несовершеннолетних и защите их прав при администрации
муниципального образования город-курорт Геленджик»
(в редакции постановления администрации муниципального
образования город-курорт Геленджик
от 8 сентября 2025 года №1902)**

В связи с необходимостью изменения персонального состава комиссии по делам несовершеннолетних и защите их прав при администрации муниципального образования городской округ город-курорт Геленджик Краснодарского края, а также приведения его в соответствие с действующим законодательством, руководствуясь Федеральным законом от 6 октября 2003 года №131-ФЗ «Об общих принципах организации местного самоуправления в Российской Федерации», Федеральным законом от 20 марта 2025 года №33-ФЗ «Об общих принципах организации местного самоуправления в единой системе публичной власти» (в редакции Федерального закона от 9 апреля 2026 года №85-ФЗ), статьей 39 Устава муниципального образования городской округ город-курорт Геленджик Краснодарского края, п о с т а н о в л я ю:

1.Внести в постановление администрации муниципального образования город-курорт Геленджик от 1 сентября 2020 года №1658 «О комиссии по делам несовершеннолетних и защите их прав при администрации муниципального образования город-курорт Геленджик» (в редакции постановления администрации муниципального образования город-курорт Геленджик от 8 сентября 2025 года №1902), следующие изменения:

1) наименование изложить в следующей редакции:

«О комиссии по делам несовершеннолетних и защите их прав

**при администрации муниципального образования городской
округ город-курорт Геленджик Краснодарского края»;**

2) пункт 1 изложить в следующей редакции:

«1. Образовать комиссию по делам несовершеннолетних и защите их прав при администрации муниципального образования город-курорт Геленджик Краснодарского края» и утвердить ее состав (прилагается).»;

3) приложение изложить в новой редакции (прилагается).

2. Опубликовать настоящее постановление в печатном средстве массовой информации «Официальный вестник органов местного самоуправления муниципального образования городской округ город-курорт Геленджик Краснодарского края».

3. Постановление вступает в силу со дня его официального обнародования.

А.А. Богодистов, глава муниципального образования
городской округ город-курорт Геленджик
Краснодарского края

Приложение
к постановлению администрации
муниципального образования
городской округ город-курорт
Геленджик Краснодарского края
от 22.05.2026 № 882

«Приложение

УТВЕРЖДЕН
постановлением администрации
муниципального образования город-
курорт Геленджик от 1 сентября
2020 года №1658 (в редакции
постановления администрации
муниципального образования
городской округ город-курорт
Геленджик Краснодарского края
от 22.05.2026 № 882)

СОСТАВ

комиссии по делам несовершеннолетних и защите их прав
при администрации муниципального образования городской округ
город-курорт Геленджик Краснодарского края (далее - комиссия)

- | | |
|---------------------------------|--|
| Скорикова
Янина Владимировна | - заместитель главы муниципального образования
городской округ город-курорт Геленджик
Краснодарского края, председатель комиссии; |
| Козлов
Сергей Витальевич | - заместитель главы муниципального образования
городской округ город-курорт Геленджик
Краснодарского края, заместитель председателя
комиссии; |
| Дырда
Денис Николаевич | - начальник отдела по делам несовершеннолетних
администрации муниципального образования
городской округ город-курорт Геленджик
Краснодарского края, заместитель председателя
комиссии; |
| Савченко
Марина Евгеньевна | - главный специалист отдела по делам
несовершеннолетних администрации муниципаль-
ного образования городской округ город-курорт
Геленджик Краснодарского края, ответственный
секретарь комиссии. |

Члены комиссии:

- Братюха
Елена Юрьевна - руководитель муниципального казенного учреждения «Комплексный центр социального обслуживания молодежи «Пульс» муниципального образования город-курорт Геленджик (по согласованию);
- Гриднев
Александр
Александрович - заместитель начальника Отдела МВД России по городу - начальник полиции (по согласованию);
- Гузенко
Денис Александрович - начальник отдела надзорной деятельности и профилактической работы г.Геленджика управления надзорной деятельности и профилактической работы Главного управления МЧС России по Краснодарскому краю (по согласованию);
- Давлетукаев
Руслан Алиабасович - начальник управления по физической культуре и спорту администрации муниципального образования городской округ город-курорт Геленджик Краснодарского края;
- Завалий
Руслан Иванович - муниципальный куратор Общероссийского общественно-государственного движения детей и молодежи «Движение первых» (по согласованию);
- Зотов
Денис Андреевич - командир дружины Геленджикского районного казачьего общества (по согласованию);
- Ильиных
Маргарита Анатольевна - главный педиатр государственного бюджетного учреждения здравоохранения «Городская больница города-курорта Геленджик» министерства здраво-охранения Краснодарского края (по согласованию);
- Караваева
Светлана Николаевна - начальник отдела опеки и попечительства в отношении несовершеннолетних администрации муниципального образования городской округ город-курорт Геленджик Краснодарского края;

- Константинова Елена Семеновна - начальник управления по делам молодежи администрации муниципального образования городской округ город-курорт Геленджик Краснодарского края;
- Малышев Александр Николаевич - детский участковый врач-психиатр Геленджикского филиала государственного бюджетного учреждения здравоохранения «Наркологический диспансер» министерства здравоохранения Краснодарского края (по согласованию);
- Михно Лия Сергеевна - главный специалист управления культуры, искусства и кинематографии администрации муниципального образования городской округ город-курорт Геленджик Краснодарского края;
- Панова Марина Николаевна - начальник отделения по делам несовершеннолетних отдела участковых уполномоченных полиции и по делам несовершеннолетних Отдела МВД России по городу Геленджику (по согласованию);
- Попова Евгения Валерьевна - начальник управления образования администрации муниципального образования городской округ город-курорт Геленджик Краснодарского края;
- Пьянков Максим Николаевич - Благочинный Геленджикского округа (по согласованию);
- Себелева Екатерина Владимировна - начальник управления культуры, искусства и кинематографии администрации муниципального образования городской округ город-курорт Геленджик Краснодарского края;
- Сыров Сергей Викторович - заместитель директора муниципального бюджетного учреждения спортивной школы «Фортуна» муниципального образования городской округ город-курорт Геленджик Краснодарского края (по согласованию);
- Тулинова Людмила Владимировна - руководитель филиала государственного казенного учреждения Краснодарского края «Центр занятости населения Краснодарского края» в городе Геленджике (по согласованию);

- Турецкая Елена Лазаревна - депутат Думы муниципального образования город-курорт Геленджик (по согласованию);
- Уткина Татьяна Рудольфовна - врач нарколог-психиатр государственного бюджетного учреждения здравоохранения «Городская поликлиника города-курорта Геленджик» министерства здравоохранения Краснодарского края (по согласованию);
- Фаворова Евгения Александровна - исполняющий обязанности директора муниципаль-ного казенного учреждения «Центр физкультурно-массовой работы с населением «Прометей» муниципального образования город-курорт Геленджик (по согласованию);
- Феодориди Мария Васильевна - ведущий специалист отдела по делам несовершеннолетних администрации муниципаль-ного образования городской округ город-курорт Геленджик Краснодарского края;
- Харольская Ирина Николаевна - руководитель государственного казенного учреждения Краснодарского края - управления социальной защиты населения в городе-курорте Геленджике (по согласованию);
- Чайкина Светлана Анатольевна - главный специалист управления образования администрации муниципального образования городской округ город-курорт Геленджик Краснодарского края;
- Шмелев Евгений Олегович - врач нарколог-психиатр государственного бюджетного учреждения здравоохранения «Городская поликлиника города-курорта Геленджик» министерства здравоохранения Краснодарского края (по согласованию);
- Шургалюк Олеся Николаевна - заместитель начальника отдела по делам несовершеннолетних администрации муници пального образования городской округ город-курорт Геленджик Краснодарского края. »

Д.Н. Дырда, начальник отдела по делам
несовершеннолетних администрации

муниципального образования городской округ
город-курорт Геленджик Краснодарского края



**АДМИНИСТРАЦИЯ МУНИЦИПАЛЬНОГО ОБРАЗОВАНИЯ
ГОРОДСКОЙ ОКРУГ ГОРОД-КУРОРТ ГЕЛЕНДЖИК
КРАСНОДАРСКОГО КРАЯ**

ПОСТАНОВЛЕНИЕ

от 25 мая 2026 года

№ 891

г. Геленджик

**Об утверждении средней рыночной стоимости
одного квадратного метра общей площади жилого
помещения на территории муниципального образования
городской округ город-курорт Геленджик Краснодарского края
на II квартал 2026 года в целях приобретения, строительства
(в том числе участия в долевом строительстве) жилых помещений на
территории муниципального образования городской округ
город-курорт Геленджик Краснодарского края
для обеспечения детей-сирот и детей, оставшихся
без попечения родителей, лиц из числа детей-сирот и детей,
оставшихся без попечения родителей**

В соответствии со статьей 1 Закона Краснодарского края от 15 декабря 2004 года №805-КЗ «О наделении органов местного самоуправления муниципальных образований Краснодарского края отдельными государственными полномочиями в области социальной сферы» (в редакции Закона Краснодарского края от 6 апреля 2026 года №5498-КЗ), постановлением главы администрации (губернатора) Краснодарского края от 2 ноября 2022 года №791 «О методике определения размера средней рыночной стоимости одного квадратного метра общей площади жилого помещения для обеспечения детей-сирот и детей, оставшихся без попечения родителей, лиц из числа детей-сирот и детей, оставшихся без попечения родителей» (в редакции постановления Губернатора Краснодарского края от 12 декабря 2023 года №1076), руководствуясь Федеральным законом от 6 октября 2003 года №131-ФЗ «Об общих принципах организации местного самоуправления в Российской Федерации», Федеральным законом от 20 марта

2025 года №33-ФЗ «Об общих принципах организации местного самоуправления в единой системе публичной власти», статьями 8, 33, 72 Устава муниципального образования городской округ город-курорт Геленджик Краснодарского края, на основании расчета средней рыночной стоимости одного квадратного метра общей площади жилого помещения на территории муниципального образования городской округ город-курорт Геленджик Краснодарского края на II квартал 2026 года в целях приобретения, строительства (в том числе участия в долевом строительстве) жилых помещений на территории муниципального образования городской округ город-курорт Геленджик Краснодарского края для обеспечения детей-сирот и детей, оставшихся без попечения родителей, лиц из числа детей-сирот и детей, оставшихся без попечения родителей, от 6 апреля 2026 года, произведенного управлением экономики администрации муниципального образования городской округ город-курорт Геленджик Краснодарского края, п о с т а н о в л я ю:

1. Утвердить среднюю рыночную стоимость одного квадратного метра общей площади жилого помещения на территории муниципального образования городской округ город-курорт Геленджик Краснодарского края на II квартал 2026 года в целях приобретения, строительства (в том числе участия в долевом строительстве) жилых помещений на территории муниципального образования городской округ город-курорт Геленджик Краснодарского края для обеспечения детей-сирот и детей, оставшихся без попечения родителей, лиц из числа детей-сирот и детей, оставшихся без попечения родителей, в размере 253 750 (двухсот пятидесяти трех тысяч семисот пятидесяти) рублей.

2. Опубликовать настоящее постановление в печатном средстве массовой информации «Официальный вестник органов местного самоуправления муниципального образования город-курорт Геленджик» и разместить на официальном сайте администрации муниципального образования городской округ город-курорт Геленджик Краснодарского края в информационно-телекоммуникационной сети «Интернет» (admigel.ru).

3. Контроль за выполнением настоящего постановления возложить на первого заместителя главы муниципального образования городской округ город-курорт Геленджик Краснодарского края Рыбалкину М.П.

4. Постановление вступает в силу со дня его официального обнародования.

А.А. Богодистов, глава муниципального образования
городской округ город-курорт Геленджик
Краснодарского края



**АДМИНИСТРАЦИЯ МУНИЦИПАЛЬНОГО ОБРАЗОВАНИЯ
ГОРОДСКОЙ ОКРУГ ГОРОД-КУРОРТ ГЕЛЕНДЖИК
КРАСНОДАРСКОГО КРАЯ**

ПОСТАНОВЛЕНИЕ

от 25 мая 2026 года

№ 893

г. Геленджик

О внесении изменений в приложение к постановлению администрации муниципального образования город-курорт Геленджик от 30 октября 2018 года №3276 «Об утверждении перечня муниципального имущества муниципального образования город-курорт Геленджик, свободного от прав третьих лиц (за исключением права хозяйственного ведения, права оперативного управления, а также имущественных прав субъектов малого и среднего предпринимательства), предназначенного для передачи во владение и (или) в пользование субъектам малого и среднего предпринимательства и организациям, образующим инфраструктуру поддержки субъектов малого и среднего предпринимательства, физическим лицам, не являющимся индивидуальными предпринимателями и применяющим специальный налоговый режим «Налог на профессиональный доход» (в редакции постановления администрации муниципального образования город-курорт Геленджик от 13 мая 2025 года №937)

В соответствии с Федеральным законом от 24 июля 2007 года №209-ФЗ «О развитии малого и среднего предпринимательства в Российской Федерации» (в редакции Федерального закона от 31 июля 2025 года №353-ФЗ), руководствуясь Федеральным законом от 6 октября 2003 года №131-ФЗ «Об общих принципах организации местного самоуправления в Российской Федерации», Федеральным законом от 20 марта 2025 года №33-ФЗ «Об общих принципах организации местного самоуправления в единой системе публичной власти», решением Думы муниципального образования город-курорт Геленджик от 26 августа 2014 года №164 «Об утверждении Положения о порядке управления и распоряжения имуществом, находящимся в собственности муниципального образования город-курорт Геленджик»

(в редакции решения Думы муниципального образования город-курорт Геленджик от 30 сентября 2024 года №144), постановлением администрации муниципального образования город-курорт Геленджик от 10 июня 2021 года №1075 «Об утверждении порядка формирования, ведения, обязательного опубликования перечня муниципального имущества муниципального образования город-курорт Геленджик, свободного от прав третьих лиц (за исключением права хозяйственного ведения, права оперативного управления, а также имущественных прав субъектов малого и среднего предпринимательства), предназначенного для передачи во владение и (или) в пользование субъектам малого и среднего предпринимательства, организациям, образующим инфраструктуру поддержки субъектов малого и среднего предпринимательства, физическим лицам, не являющимся индивидуальными предпринимателями и применяющим специальный налоговый режим «Налог на профессиональный доход» (в редакции постановления администрации муниципального образования город-курорт Геленджик от 3 мая 2023 года №921), статьями 8, 72, 78 Устава муниципального образования городской округ город-курорт Геленджик Краснодарского края, на основании служебной записки начальника управления имущественных отношений администрации муниципального образования город-курорт Геленджик от 29 октября 2025 года №51-2097/25-01-13, п о с т а н о в л я ю:

1. Внести изменения в приложение к постановлению администрации муниципального образования город-курорт Геленджик от 30 октября 2018 года №3276 «Об утверждении перечня муниципального имущества муниципального образования город-курорт Геленджик, свободного от прав третьих лиц (за исключением права хозяйственного ведения, права оперативного управления, а также имущественных прав субъектов малого и среднего предпринимательства), предназначенного для передачи во владение и (или) в пользование субъектами малого и среднего предпринимательства и организациям, образующим инфраструктуру поддержки субъектов малого и среднего предпринимательства, физическим лицам, не являющимся индивидуальными предпринимателями и применяющим специальный налоговый режим «Налог на профессиональный доход» (в редакции постановления администрации муниципального образования город-курорт Геленджик от 13 мая 2025 года №937), изложив его в новой редакции (прилагается).

2. Опубликовать настоящее постановление в печатном средстве массовой информации «Официальный вестник органов местного самоуправления муниципального образования город-курорт Геленджик».

3. Разместить настоящее постановление на официальном сайте администрации муниципального образования город-курорт Геленджик в информационно-телекоммуникационной сети «Интернет» (admigel.ru) в течение 10 дней со дня его принятия.

4. Постановление вступает в силу со дня его официального обнародования.

А.А. Богодистов, глава муниципального образования
городской округ город-курорт Геленджик
Краснодарского края

Приложение
к постановлению администрации
муниципального образования
городской округ
город-курорт Геленджик
Краснодарского края
от 25.05.2026 № 893

«Приложение

УТВЕРЖДЕН
постановлением администрации
муниципального образования
городской округ город-курорт
Геленджик Краснодарского края
от 30 октября 2018 года № 3276
(в редакции постановления
администрации муниципального
образования городской округ город-
курорт Геленджик Краснодарского края
от 25.05.2026 № 893)

ПЕРЕЧЕНЬ

муниципального имущества муниципального образования
город-курорт Геленджик, свободного от прав третьих лиц (за
исключением права хозяйственного ведения, права оперативного
управления, а также имущественных прав субъектов малого и
среднего предпринимательства), предназначенного для передачи во
владение и (или) в пользование субъектам малого и среднего
предпринимательства и организациям, образующим инфраструктуру
поддержки субъектов малого и среднего предпринимательства,
физическим лицам, не являющимся индивидуальными

предпринимателями и применяющим специальный налоговый режим
«Налог на профессиональный доход»

Наименование публично-правового образования: муниципальное образование городской округ город-курорт Геленджик Краснодарского края.

Данные об органе местного самоуправления, наделенном полномочиями по управлению соответствующим имуществом:

Наименование органа	Администрация муниципального образования городской округ город-курорт Геленджик Краснодарского края
Почтовый адрес	Революционная ул., д. 1, г.Геленджик, Краснодарский край, 353460
Ответственное структурное подразделение	Управление имущественных отношений администрации муниципального образования городской округ город-курорт Геленджик Краснодарского края
Ф.И.О. исполнителя (отчество указывается при наличии)	
Контактный номер телефона	8(86141)2-08-23
Адрес электронной почты	umi@admigel.ru
Адрес страницы в информационно-телекоммуникационной сети «Интернет» с размещенным перечнем (изменениями, внесенными в перечень)	http://admigel.ru

1	3	4	5	6	7	8	9	10	11	12	13	14	15	16	17	18	19	20	21	22	23	24	25	26	27	28	29	30	31	32	33	34	35	36	37	38	39	40	41	42	43
3	584	3224	г.Генджик, ул.лица Тельмана, д.146	Краснодарский край	Краснодарского края	Генджик	-	Тельмановская	дом 36	нежилое помещение №1-3	помещение	помещение №1 в здании склада лит. Ю	№21	23:40:0410041:213	кадастровый	площадь	322,1	кв. м	-	-	-	-	-	-	-	-	-	102230077840	102230077840	2304026276	собственность	ИП Зюгань Д.А.	304230411800056	230403491959	31 августа 2022 года	31 августа 2027 года	-	муниципальное образование городской округ город-курорт Генджик Краснодарского края	постановление	30 октября 2018 года	3276
3	584	3224	г.Генджик, с. Кабардинка	Краснодарский край	Краснодарского края	Генджик	-	Прометарская	дом 36	нежилое помещение №1-3	помещение	помещение	№1-3	23:40:0201043:192	кадастровый	площадь	33,1	кв. м	-	-	-	-	-	-	-	-	-	102230077840	102230077840	2304026276	собственность	ООО УК «Заря»	1152304000496	230406762	4 мая 2021 года	4 мая 2026 года	-	муниципальное образование городской округ город-курорт Генджик Краснодарского края	постановление	9 марта 2021 года	365

1	5	3226	2547	6
2	3	г.Генезиик, микрорайон Северный, д.18	г.Генезиик, микрорайон Северный, д.18	3
3	4	Краснодарский край	Краснодарский край	4
4	5	муниципальное образование городской округ Генозисик Краснодарского края	муниципальное образование городской округ Генозисик Краснодарского края	5
6	6	-	-	6
7	7	Генезиик	Генезиик	7
8	8	-	микрорайон	8
9	9	Темзана	Северный	9
10	10	дом 146	дом 18	10
11	11	помещение №18	помещение №1-8	11
12	12	помещение	помещение	12
13	13	помещение №18 в здании склада лит.Ю	нежилое помещение №1-8	13
14	14	№18	№1-8	14
15	15	23:40:0410041:215	23:40:0413073:183	15
16	16	калестровый	калестровый	16
17	17	площадь	площадь	17
18	18	245,7	149,4	18
19	19	кв. м	кв. м	19
20	20	-	-	20
21	21	-	-	21
22	22	-	-	22
23	23	-	-	23
24	24	-	-	24
25	25	-	-	25
26	26	-	-	26
27	27	-	-	27
28	28	-	-	28
29	29	-	-	29
30	30	муниципальное образование городской округ Генозисик Краснодарского края	муниципальное образование городской округ Генозисик Краснодарского края	30
31	31	1022300777840	1022300777840	31
32	32	2304026276	2304026276	32
33	33	собственность	собственность	33
34	34	ИП Зозуля Д.А.	ИП Отто Л.В.	34
35	35	304230411800056	304244635600047	35
36	36	230403491959	244600114287	36
37	37	25 августа 2021 года	4 декабря 2024 года	37
38	38	25 августа 2026 года	4 декабря 2029 года	38
39	39	-	-	39
40	40	муниципальное образование городской округ Генозисик Краснодарского края	муниципальное образование городской округ Генозисик Краснодарского края	40
41	41	постановление	постановление	41
42	42	30 октября 2018 года	30 октября 2018 года	42
43	43	3276	3276	43

1	2	3	4	5	6	7	8	9	10	11	12	13	14	15	16	17	18	19	20	21	22	23	24	25	26	27	28	29	30	31	32	33	34	35	36	37	38	39	40	41	42	43
7	23	г.Генджик, микрорайон Парус, д.13	Краснодарский край	Муниципальное образование городской округ Генджик Краснодарского края	-	Генджик	микрорайон	Парус	дом 13	помещение	помещение	помещение №1-15	№1-15	23:40:0414006:2009	кастраовый	площадь	276,1	кв.м	-	-	-	-	-	-	-	-	-	-	1022300777840	2304026276	собственность	-	-	-	-	-	Муниципальное образование городской округ город-курорт Генджик Краснодарского края	постановление	30 октября 2018 года	3276		
7	23	г.Генджик, улица Полевая, д.24	Краснодарский край	Муниципальное образование городской округ город-курорт Генджик Краснодарского края	-	Генджик	-	Полевая	дом 24	помещение	помещение	помещение №1-15	№1-15	23:40:0403009:225	кастраовый	площадь	253,0	кв.м	-	-	-	-	-	-	-	-	-	-	1022300777840	2304026276	собственность	-	-	-	-	-	Муниципальное образование городской округ город-курорт Генджик Краснодарского края	постановление	10 декабря 2019 года	2918		

1	2	3	4	5	6	7	8	9	10	11	12	13	14	15	16	17	18	19	20	21	22	23	24	25	26	27	28	29	30	31	32	33	34	35	36	37	38	39	40	41	42	43
			г.Генджик, микрорайон Западный	Краснодарский край	-	Генджик	микрорайон	Западный	-	-	земельный участок	-	-	23:40:0413061:20	кадастровый	площадь	427+/-7	кв.м	-	-	-	-	-	-	-	-	-	-	102230077840	2304026276	собственность	-	-	-	-	-	Муниципальное образование городской округ город-курорт Генджик Краснодарского края	Генджик Краснодарского края	Генджик	28 июля 2021 года	1471	
9	3210		г.Генджик, ул.Валетная	Краснодарский край	-	Генджик	-	Валетная	-	-	земельный участок	-	-	23:40:0000000:5386	кадастровый	площадь	1210+/-12	кв.м	-	-	-	-	-	-	-	-	-	102230077840	2304026276	собственность	-	-	-	-	-	Муниципальное образование городской округ город-курорт Генджик Краснодарского края	Краснодарского края	Генджик	28 июля 2021 года	1471		

1	2	3	4	5	6	7	8	9	10	11	12	13	14	15	16	17	18	19	20	21	22	23	24	25	26	27	28	2	9	30	31	32	33	34	35	36	37	38	39	40	41	42	43
11	3090	г.Генджик, ул.Взлетная	Краснодарский край	муниципальное образование городской округ город-курорт Генджик Краснодарского края	-	Генджик	-	Взлетная	-	-	земельный участок	-	-	23:40:0406042:75	кадастровый площадь	500+/-8	кв.м	-	-	-	-	-	-	-	-	-	-	муниципальное образование городской округ город-курорт Генджик Краснодарского края	1022300777840	2304026276	собственность	-	-	-	-	-	-	муниципальное образование городской округ город-курорт Генджик Краснодарского края	постановление	28 июня 2021 года	1471		
12	3227	г.Генджик, ул.Взлетная	Краснодарский край	муниципальное образование городской округ город-курорт Генджик Краснодарского края	-	Генджик	-	Взлетная	-	-	земельный участок	-	-	23:40:0406057:124	кадастровый площадь	550+/-8	кв.м	-	-	-	-	-	-	-	-	-	-	муниципальное образование городской округ город-курорт Генджик Краснодарского края	1022300777840	2304026276	собственность	-	-	-	-	-	-	муниципальное образование городской округ город-курорт Генджик Краснодарского края	постановление	20 июня 2022 года	1325		

1	13	1316	г.Генералский, ул. Новороссийская, д.169, лит. В, офисно-торговое помещение №5, 6	Краснодарский край	Муниципальное образование городской округ город-курорт Краснодарского края	14
2	51		с. Кабардинка, ул. Генералская	Краснодарский край	Муниципальное образование городской округ город-курорт Краснодарского края	13
3						
4						
5						
6						
7				Генералский		
8				Генералская		
9						
10						
11						
12						
13						
14						
15						
16						
17						
18						
19						
20						
21						
22						
23						
24						
25						
26						
27						
28						
29						
30						
31						
32						
33						
34						
35						
36						
37						
38						
39						
40						
41						
42						
43						



**АДМИНИСТРАЦИЯ МУНИЦИПАЛЬНОГО ОБРАЗОВАНИЯ
ГОРОДСКОЙ ОКРУГ ГОРОД-КУРОРТ ГЕЛЕНДЖИК
КРАСНОДАРСКОГО КРАЯ**

ПОСТАНОВЛЕНИЕ

от 26 мая 2026 года

№ 901

г. Геленджик

Об установлении публичного сервитута

На основании ходатайств общества с ограниченной ответственностью «Концессии водоснабжения-Геленджик» об установлении публичного сервитута от 17 апреля 2026 года №03-3/46/4665, 26 мая 2026 года №03/47/6489, руководствуясь статьями 23, 39.43 Земельного кодекса Российской Федерации, Федеральным законом от 6 октября 2003 года №131-ФЗ «Об общих принципах организации местного самоуправления в Российской Федерации», Федеральным законом от 20 марта 2025 года №33-ФЗ «Об общих принципах организации местного самоуправления в единой системе публичной власти» (в редакции Федерального закона от 9 апреля 2026 года №85-ФЗ), Законом Краснодарского края от 5 ноября 2002 года №532-КЗ «Об основах регулирования земельных отношений в Краснодарском крае» (в редакции Закона Краснодарского края от 29 апреля 2026 года №5521-КЗ), статьями 25, 37, 38, 58 Устава муниципального образования городской округ город-курорт Геленджик Краснодарского края, п о с т а н о в л я ю:

1. Установить публичный сервитут сроком на 22 года в целях строительства и дальнейшей эксплуатации объектов: «Строительство водопровода от РЧВ «Парус» до границы ЗУ с кад. №23:40:0301000:74; Строительство напорной канализационной сети в 2 нитки от НКК до границы ЗУ с кад. №23:40:0301000:74»:

1) площадью 2253,39 кв.м в отношении земельного участка площадью 11756 кв.м, расположенного в границах земельного участка с кадастровым номером 23:40:0000000:9213 по адресу: Российская Федерация, Краснодарский край, г.о. город-курорт Геленджик, г. Геленджик, тер. Геленджикское лесничество;

2) площадью 28,82 кв.м в отношении земельного участка площадью 374 кв.м, расположенного в границах земельного участка с кадастровым номером 23:40:0301000:166 по адресу: Краснодарский край, Геленджикское лесничество, Кабардинское участковое лесничество квартал 34А части выделов

45, 46, 48, квартал 40А часть выдела 19, квартал 44А части выделов 6, 20, квартал 48А части выделов 10, 15, 16, 18, 20, 21, 22, 23, 62, 63;

3) площадью 80,15 кв.м в отношении земельного участка площадью 6280 кв.м, расположенного в границах земельного участка с кадастровым номером 23:40:0414009:600 по адресу: Российская Федерация, Краснодарский край, город Геленджик, войсковая часть № 26345;

4) площадью 563,1 кв.м в отношении земельного участка площадью 6753 кв.м, расположенного в границах земельного участка с кадастровым номером 23:40:0414009:664 по адресу: Краснодарский край, г. Геленджик, Геленджикское лесничество, Кабардинское участковое лесничество, квартал №44А, часть выдела 20;

5) площадью 80,68 кв.м в отношении земельного участка площадью 2590 кв.м, расположенного в границах земельного участка с кадастровым номером 23:40:0414009:134 по адресу: Краснодарский край, г. Геленджик, Геленджикское лесничество, Кабардинское участковое лесничество, квартал 48А, часть выдела 18;

6) площадью 31,83 кв.м в отношении земельного участка площадью 78 кв.м, расположенного в границах земельного участка с кадастровым номером 23:40:0414009:178 по адресу: Краснодарский край, г. Геленджик, Геленджикское лесничество, Кабардинское участковое лесничество, квартал 48А, часть выдела 15,18;

7) площадью 30,8 кв.м в отношении земельного участка площадью 2728 кв.м, расположенного в границах земельного участка с кадастровым номером 23:40:0414009:501 по адресу: Российская Федерация, Кабардинское участковое лесничество, квартал № 44А, часть выдела 20.

2. Утвердить границы публичного сервитута в целях строительства и дальнейшей эксплуатации объектов: «Строительство водопровода от РЧВ «Парус» до границы ЗУ с кад. №23:40:0301000:74; Строительство напорной канализационной сети в 2 нитки от НКК до границы ЗУ с кад. №23:40:0301000:74» (прилагается).

3. Определить:

1) срок, в течение которого использование земельных участков (их частей) и (или) расположенных на них объектов недвижимого имущества в соответствии с их разрешенным использованием будет невозможно или существенно затруднено в связи с осуществлением сервитута, – 3 года;

2) что установление зон с особыми условиями использования территорий и содержание ограничений прав на земельные участки в границах таких зон будет осуществлено в соответствии со СанПиН 2.1.4.1110-02 «Зоны санитарной охраны источников водоснабжения и водопроводов питьевого назначения» и постановления Правительства Российской Федерации от 24 февраля 2009 года № 160 «О порядке установления охранных зон объектов электросетевого хозяйства и особых условий использования земельных участков, расположенных в границах таких зон»;

3) что порядок расчета и внесения платы за публичный сервитут, устанавливаемый:

- в отношении земельного участка, находящегося в государственной или муниципальной собственности и не обремененного правами третьих лиц, устанавливается в размере 0,01 процента кадастровой стоимости такого земельного участка за каждый год использования этого земельного участка. При этом плата за публичный сервитут, установленный на три года и более, не может быть менее чем 0,1 процента кадастровой стоимости земельного участка, обремененного сервитутом, за весь срок сервитута;

- в отношении земельных участков, находящихся в частной собственности или находящихся в государственной или муниципальной собственности и предоставленных гражданам или юридическим лицам, определяется в соответствии с Федеральным законом от 29 июля 1998 года №135-ФЗ «Об оценочной деятельности в Российской Федерации» и методическими рекомендациями, утверждаемыми федеральным органом исполнительной власти, осуществляющим функции по выработке государственной политики и нормативно-правовому регулированию в сфере земельных отношений;

- в отношении земельных участков и (или) земель кадастровая стоимость которых не определена, размер платы за публичный сервитут рассчитывается пропорционально площади земельного участка и (или) земель в установленных границах публичного сервитута, и в соответствии с абзацем третьим настоящего подпункта, исходя из среднего уровня кадастровой стоимости земельных участков по городскому округу;

4) срок и график ремонтно-эксплуатационных работ по обслуживанию инженерного сооружения (при необходимости) – ежегодно с 1 января по 31 декабря.

4. Общество с ограниченной ответственностью «Концессии водоснабжения-Геленджик» обязано привести земельные участки, указанные в пункте 1 постановления, в состояние, пригодное для их использования в соответствии с разрешенным использованием, в срок не позднее чем 3 месяца после завершения эксплуатации инженерных сетей, для размещения которых был установлен публичный сервитут.

5. Управлению архитектуры и градостроительства администрации муниципального образования городской округ город-курорт Геленджик Краснодарского края (Мальцева) направить копию настоящего постановления и графическое описание местоположения границ публичного сервитута в управление Федеральной службы государственной регистрации, кадастра и картографии по Краснодарскому краю в установленном законом порядке.

6. Опубликовать настоящее постановление в печатном средстве массовой информации «Официальный вестник органов местного самоуправления муниципального образования город-курорт Геленджик» и разместить на официальном сайте администрации муниципального образования городской

округ город-курорт Геленджик Краснодарского края в информационно-телекоммуникационной сети «Интернет» (admgel.ru).

7. Контроль за выполнением настоящего постановления возложить на заместителя главы муниципального образования городской округ город-курорт Геленджик Краснодарского края Антипова В.В.

8. Постановление вступает в силу со дня его подписания.

А.А. Богодистов, глава муниципального образования
городской округ город-курорт Геленджик
Краснодарского края

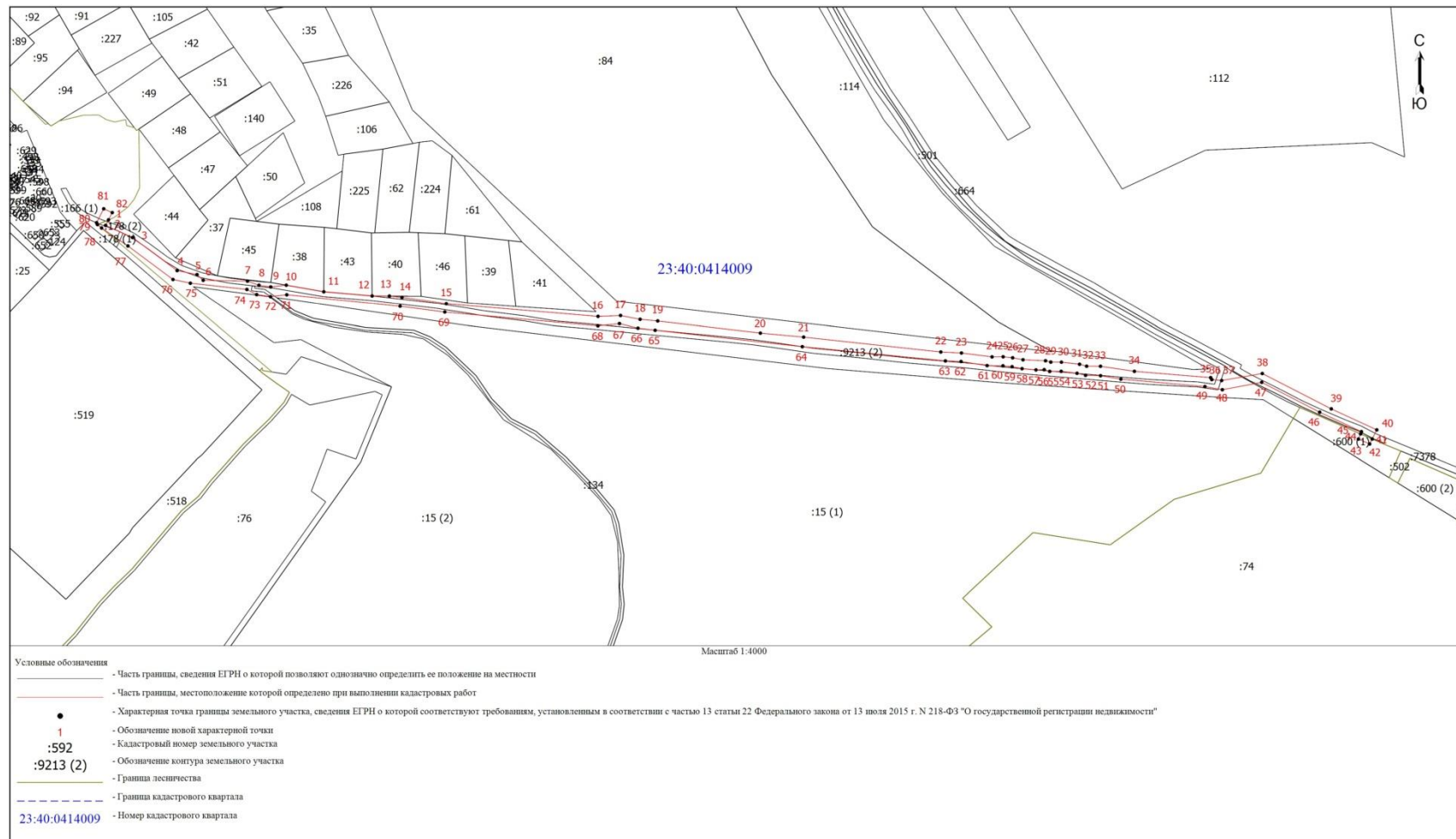
Приложение

УТВЕРЖДЕНЫ

постановлением администрации
муниципального образования
городской округ город-курорт
Геленджик Краснодарского края
от 26.05.2026 № 901

ГРАНИЦЫ

публично сервитута в целях строительства и дальнейшей
эксплуатации объектов: «Строительство водопровода от РЧВ «Парус»
до границы ЗУ с кад. №23:40:0301000:74; Строительство напорной
канализационной сети в 2 нитки от НКК до
границы ЗУ с кад. №23:40:0301000:74»



Каталог координат
поворотных точек границ публичного сервитута в целях размещения
объекта: «Строительство водопровода от РЧВ «Парус» до границы
ЗУ с кад. №23:40:0301000:74», «Строительство напорной
канализационной сети в 2 нитки от НКК до границы
ЗУ с кад. №23:40:0301000:74»

Обозначение характерных точек границ	Координаты, м	
	X	Y
1	2	3
1	423162.43	1308426.48
2	423156.43	1308423.39
3	423143.46	1308452.25
4	423108.07	1308500.14
5	423103.77	1308521.52
6	423097.66	1308528.13
7	423096.73	1308575.65
8	423092.30	1308587.98
9	423090.54	1308600.54
10	423092.38	1308617.29
11	423085.34	1308657.56
12	423080.84	1308709.43
13	423080.70	1308727.94
14	423079.28	1308741.46
15	423072.56	1308788.99
16	423058.89	1308951.85
17	423059.81	1308976.01
18	423055.73	1308996.99
19	423053.98	1309015.91
20	423041.01	1309126.08
21	423036.75	1309172.50
22	423020.84	1309319.70
23	423019.76	1309341.88
24	423015.58	1309374.71
25	423015.71	1309386.63
26	423014.62	1309396.80
27	423012.52	1309407.93
28	423011.44	1309432.09
29	423010.01	1309437.74
30	423009.91	1309449.18
31	423007.72	1309468.58
32	423005.62	1309476.21
33	423005.53	1309491.07
34	423000.13	1309527.48

1	2	3
35	422993.36	1309609.27
36	422991.25	1309610.54
37	422990.27	1309621.11
38	422997.78	1309664.73
39	422959.88	1309738.78
40	422937.40	1309787.61
41	422927.61	1309782.67
42	422922.27	1309779.96
43	422927.56	1309767.89
44	422933.06	1309770.18
45	422935.48	1309771.16
46	422956.31	1309726.31
47	422988.33	1309664.11
48	422980.43	1309621.86
49	422983.80	1309603.16
50	422991.78	1309512.95
51	422995.42	1309491.16
52	422995.84	1309475.03
53	422998.04	1309465.89
54	423000.13	1309448.88
55	423000.00	1309436.56
56	423001.88	1309430.68
57	423001.65	1309421.86
58	423002.96	1309406.91
59	423005.06	1309396.18
60	423006.04	1309386.40
61	423006.24	1309369.40
62	423010.65	1309341.42
63	423011.29	1309324.64
64	423026.52	1309171.08
65	423044.08	1309013.14
66	423046.28	1308994.70
67	423051.14	1308974.83
68	423048.78	1308951.70
69	423063.56	1308787.41
70	423069.83	1308739.48
71	423082.11	1308617.79
72	423080.09	1308600.39
73	423082.29	1308585.53
74	423087.84	1308575.03
75	423094.54	1308514.38
76	423098.51	1308495.70
77	423134.45	1308447.34
78	423153.64	1308419.10

1	2	3
79	423157.36	1308414.63
80	423159.30	1308413.71
81	423174.23	1308421.35
82	423170.19	1308430.50
1	423162.43	1308426.48

Н.В. Мальцева, начальник управления архитектуры и градостроительства администрации муниципального образования городской округ город-курорт Геленджик Краснодарского края - главный архитектор



**АДМИНИСТРАЦИЯ МУНИЦИПАЛЬНОГО ОБРАЗОВАНИЯ
ГОРОДСКОЙ ОКРУГ ГОРОД-КУРОРТ ГЕЛЕНДЖИК
КРАСНОДАРСКОГО КРАЯ**

ПОСТАНОВЛЕНИЕ

от 26 мая 2026 года

№ 902

г. Геленджик

**О внесении изменений в постановление
администрации муниципального образования город-курорт
Геленджик от 23 сентября 2025 года №2012 «Об утверждении
административного регламента предоставления
администрацией муниципального образования город-курорт
Геленджик муниципальной услуги «Внесение изменений в
учетные данные граждан, состоящих на учете в качестве
нуждающихся в жилых помещениях»**

В целях приведения правовых актов администрации муниципального образования городской округ город-курорт Геленджик Краснодарского края в соответствие с законодательством Российской Федерации, руководствуясь Федеральным законом от 27 июля 2010 года №210-ФЗ «Об организации предоставления государственных и муниципальных услуг» (в редакции Федерального закона от 29 декабря 2025 года №556-ФЗ), Федеральным законом от 6 октября 2003 года №131-ФЗ «Об общих принципах организации

местного самоуправления в Российской Федерации», Федеральным законом от 20 марта 2025 года №33-ФЗ «Об общих принципах организации местного самоуправления в единой системе публичной власти» (в редакции Федерального закона от 9 апреля 2026 года №85-ФЗ), Законом Краснодарского края от 29 декабря 2008 года №1655-КЗ «О порядке ведения органами местного самоуправления учета граждан в качестве нуждающихся в жилых помещениях» (в редакции Закона Краснодарского края от 6 марта 2026 года №5493-КЗ), приказом департамента жилищно-коммунального хозяйства Краснодарского края от 18 ноября 2015 года №203 «Об организации учета в качестве нуждающихся в жилых помещениях малоимущих граждан и граждан отдельных категорий» (в редакции приказа министерства топливно-энергетического комплекса и жилищно-коммунального хозяйства Краснодарского края от 9 февраля 2026 года №66), постановлением администрации муниципального образования город-курорт Геленджик от 16 сентября 2022 года №2057 «Об утверждении Правил разработки и утверждения административных регламентов предоставления муниципальных услуг» (в редакции постановления администрации муниципального образования город-курорт Геленджик от 19 ноября 2025 года №2448), статьями 20, 37, 58 Устава муниципального образования городской округ город-курорт Геленджик Краснодарского края, п о с т а н о в л я ю:

1. Внести в постановление администрации муниципального образования город-курорт Геленджик от 23 сентября 2025 года №2012 «Об утверждении административного регламента предоставления администрацией муниципального образования город-курорт Геленджик муниципальной услуги «Внесение изменений в учетные данные граждан, состоящих на учете в качестве нуждающихся в жилых помещениях» (далее – постановление) следующие изменения:

1) слова «муниципального образования город-курорт Геленджик» заменить словами «муниципального образования городской округ город-курорт Геленджик Краснодарского края».

2) приложение к постановлению изложить в новой редакции (прилагается).

2. Опубликовать настоящее постановление в печатном средстве массовой информации «Официальный вестник органов местного самоуправления муниципального образования городской округ город-курорт Геленджик Краснодарского края» и разместить на официальном сайте администрации муниципального образования городской округ город-курорт Геленджик Краснодарского края в информационно-телекоммуникационной сети «Интернет» (admgel.ru).

3. Постановление вступает в силу со дня его официального обнародования.

А.А. Богодистов, глава муниципального образования

городской округ город-курорт Геленджик
Краснодарского края

Приложение
к постановлению
администрации муниципального
образования городской округ
город-курорт Геленджик
Краснодарского края
от 26.05.2026 № 902

«Приложение

УТВЕРЖДЕНЫ
постановлением администрации
муниципального образования
город-курорт Геленджик
от 29 сентября 2025 года №2012
(в редакции постановления
администрации муниципального
образования городской округ
город-курорт Геленджик
Краснодарского края
от 26.05.2026 № 902)

АДМИНИСТРАТИВНЫЙ РЕГЛАМЕНТ
предоставления администрацией муниципального образования
городской округ город-курорт Геленджик
Краснодарского края муниципальной услуги
«Внесение изменений в учетные данные граждан, состоящих на учете в
качестве нуждающихся в жилых помещениях»

1. Общие положения

1.1. Предмет регулирования административного регламента

Административный регламент предоставления администрацией муниципального образования городской округ город-курорт Геленджик Краснодарского края (далее также – администрация, орган, предоставляющий муниципальную услугу) муниципальной услуги «Внесение изменений в учетные данные граждан, состоящих на учете в качестве нуждающихся в жилых помещениях» (далее – Регламент) устанавливает порядок

предоставления и стандарт предоставления муниципальной услуги «Внесение изменений в учетные данные граждан, состоящих на учете в качестве нуждающихся в жилых помещениях» (далее – муниципальная услуга) в соответствии с требованиями Федерального закона от 27 июля 2010 года №210-ФЗ «Об организации предоставления государственных и муниципальных услуг» (далее – Федеральный закон №210-ФЗ) и Закона Краснодарского края от 29 декабря 2008 года №1655-КЗ «О порядке ведения органами местного самоуправления учета граждан в качестве нуждающихся в жилых помещениях» (далее – Закон №1655-КЗ).

1.2. Круг заявителей

1.2.1. Заявителями на получение муниципальной услуги являются совершеннолетние дееспособные граждане, место жительства которых находится на территории муниципального образования городской округ город-курорт Геленджик Краснодарского края, состоящие на учете граждан в качестве нуждающихся в жилых помещениях (далее - заявители).

1.2.2. От имени заявителей могут выступать их представители, имеющие право в соответствии с законодательством Российской Федерации либо в силу наделения их в порядке, установленном законодательством Российской Федерации, полномочиями выступать от их имени.

1.3. Требование предоставления заявителю муниципальной услуги в соответствии с категориями (признаками) заявителей, сведения о которых размещаются в реестре услуг и в федеральной государственной информационной системе «Единый портал государственных и муниципальных услуг (функций)»

1.3.1. Муниципальная услуга предоставляется заявителю в соответствии с категориями (признаками) заявителей, сведения о которых размещаются в реестре услуг и в федеральной государственной информационной системе «Единый портал государственных и муниципальных услуг (функций)» в информационно-телекоммуникационной сети «Интернет» (далее – сеть «Интернет») по адресу www.gosuslugi.ru (далее – Единый портал государственных и муниципальных услуг (функций)), и (или) региональном портале государственных и муниципальных услуг Краснодарского края в информационно-телекоммуникационной сети «Интернет» по адресу www.pgu.krasnodar (далее – Портал Краснодарского края).

1.3.2. Идентификаторы категорий (признаков) заявителей приведены в приложении 2 к настоящему Регламенту.

2. Стандарт предоставления муниципальной услуги

2.1. Наименование муниципальной услуги

Наименование муниципальной услуги – «Внесение изменений в учетные данные граждан, состоящих на учете в качестве нуждающихся в жилых помещениях».

2.2. Наименование органа, предоставляющего муниципальную услугу

2.2.1. Муниципальная услуга предоставляется администрацией муниципального образования городской округ город-курорт Геленджик Краснодарского края через функциональный орган - отдел по учету граждан в качестве нуждающихся в жилых помещениях правового управления администрации муниципального образования городской округ город-курорт Геленджик Краснодарского края (далее – отдел по учету).

2.3. Результат предоставления муниципальной услуги

2.3.1. Результатом предоставления муниципальной услуги «Внесение изменений в учетные данные граждан, состоящих на учете в качестве нуждающихся в жилых помещениях»:

1) решение о внесении изменений в учетные данные граждан, состоящих на учете в качестве нуждающихся в жилых помещениях, в форме постановления администрации муниципального образования городской округ город-курорт Геленджик Краснодарского края;

2) решение об отказе во внесении изменений в учетные данные граждан, состоящих на учете в качестве нуждающихся в жилых помещениях, в форме постановления администрации муниципального образования городской округ город-курорт Геленджик Краснодарского края.

2.3.2. Результатом предоставления муниципальной услуги «Исправление допущенных опечаток и ошибок в выданном в результате предоставления муниципальной услуги документе» является:

1) исправление допущенных опечаток и ошибок в выданном решении о внесении изменений в учетные данные граждан, состоящих на учете в качестве нуждающихся в жилых помещениях, в форме постановления администрации муниципального образования городской округ город-курорт Геленджик Краснодарского края;

2) мотивированный ответ об отсутствии опечаток и (или) ошибок в выданном в результате предоставления муниципальной услуги документе в форме письма.

2.3.3. В ходе предоставления муниципальной услуги отсутствует необходимость формирования реестровой записи в качестве результата предоставления муниципальной услуги.

2.3.4. Заявитель вправе получить результат предоставления

муниципальной услуги:

1) на бумажном носителе в отделе по учету в случае обращения заявителя за предоставлением муниципальной услуги непосредственно в отдел по учету;

2) на бумажном носителе в многофункциональном центре предоставления государственных и муниципальных услуг (далее – многофункциональный центр) в случае обращения заявителя за предоставлением муниципальной услуги через многофункциональный центр;

3) на бумажном носителе посредством почтового отправления в случае, если такой способ получения результата муниципальной услуги указан в заявлении о предоставлении муниципальной услуги;

4) в форме электронного документа, подписанного усиленной электронной цифровой подписью должностного лица органа, предоставляющего муниципальную услугу, в личном кабинете Единого портала государственных и муниципальных услуг (функций), в личном кабинете Портала Краснодарского края в случае обращения заявителя за предоставлением муниципальной услуги посредством указанных сервисов;

5) в виде сканированной копии документа, являющегося результатом предоставления муниципальной услуги, посредством электронной почты на адрес, указанный в заявлении о предоставлении муниципальной услуги, в случае, если такой способ получения результата муниципальной услуги указан в заявлении о предоставлении муниципальной услуги.

Результат предоставления муниципальной услуги по экстерриториальному принципу в виде электронных документов и (или) электронных образов документов заверяется уполномоченным должностным лицом органа, предоставляющего муниципальную услугу.

Для получения результата предоставления муниципальной услуги на бумажном носителе заявитель (представитель заявителя) имеет право обратиться непосредственно в отдел по учету.

2.4. Срок предоставления муниципальной услуги

2.4.1. Срок предоставления муниципальной услуги не должен превышать:

1) 30 рабочих дней с даты представления заявителем заявления о внесении изменений в учетные данные гражданина, состоящего на учете в качестве нуждающихся в жилых помещениях, и прилагаемых к нему документов;

2) 5 рабочих дней со дня подачи заявителем заявления об исправлении опечаток и (или) ошибок, допущенных в выданном в результате предоставления муниципальной услуги документе.

2.4.2. Срок предоставления муниципальной услуги исчисляется со дня регистрации запроса (далее также – заявление) и документов и (или) информации, необходимых для предоставления муниципальной услуги, с учетом категории (признаков) заявителя и способа подачи указанного заявления:

1) в отделе по учету, если заявление и документы, необходимые для предоставления муниципальной услуги, поданы заявителем непосредственно в отдел по учету, посредством почтового отправления, электронной почты;

2) на Едином портале государственных и муниципальных услуг (функций) и Портале Краснодарского края в случае обращения заявителя за предоставлением муниципальной услуги посредством указанных сервисов;

3) в многофункциональном центре в случае, если заявление и документы, необходимые для предоставления муниципальной услуги, поданы заявителем в многофункциональный центр.

2.4.3. При передаче заявления и документов и (или) информации, необходимых для предоставления муниципальной услуги с многофункционального центра, срок исчисляется со дня передачи такого заявления и документов и (или) информации в Отдел по учету, в соответствии с пунктом 5 статьи 10(1) Закона 1655-КЗ.

2.5. Размер платы, взимаемой с заявителя при предоставлении муниципальной услуги, и способы ее взимания

Предоставление муниципальной услуги осуществляется без взимания государственной пошлины или иной платы. Предоставление муниципальной услуги осуществляется бесплатно.

2.6. Максимальный срок ожидания в очереди при подаче заявителем запроса о предоставлении муниципальной услуги и при получении результата предоставления муниципальной услуги

Срок ожидания в очереди при подаче заявления о предоставлении муниципальной услуги и документов, предусмотренных Регламентом, а также при получении результата предоставления муниципальной услуги в случае обращения заявителя непосредственно в орган, предоставляющий муниципальную услугу, или многофункциональный центр не должен превышать 15 минут.

2.7. Срок регистрации запроса заявителя о предоставлении муниципальной услуги

2.7.1. Регистрация заявления о предоставлении муниципальной услуги и документов и (или) информации, необходимых для предоставления муниципальной услуги, осуществляется в день их поступления в отдел по учету.

2.7.2. Регистрация заявления о предоставлении муниципальной услуги и документов и (или) информации, необходимых для предоставления муниципальной услуги, представленных заявителем лично либо его представителем, не может превышать 15 минут с момента поступления такого

заявления и документов.

2.7.3. Заявление, представленное заявителем либо его представителем через многофункциональный центр, направленное посредством почтового отправления либо электронной почты, регистрируется в установленном порядке отделом по учету в день поступления от многофункционального центра, из отделения почтовой связи либо на электронную почту органа, предоставляющего муниципальную услугу.

2.7.4. В случае подачи заявления о предоставлении муниципальной услуги и прилагаемых к нему документов посредством Единого портала государственных и муниципальных услуг (функций), Портала Краснодарского края прием и регистрация заявления осуществляется отделом по учету в день его поступления.

2.7.5. Регистрация заявления о предоставлении муниципальной услуги с документами, предусмотренными Регламентом, поступившими посредством Единого портала государственных и муниципальных услуг (функций), Портала Краснодарского края в электронном виде, а также посредством электронной почты в нерабочее время, в выходной (нерабочий или праздничный) день, осуществляется не позднее рабочего дня, следующего за днем поступления.

2.8. Требования к помещениям, в которых предоставляется муниципальная услуга

Требования, которым должны соответствовать помещения, при обращении заявителя непосредственно в орган, предоставляющий муниципальную услугу, или многофункциональный центр, в том числе зал ожидания, места для заполнения запросов о предоставлении муниципальной услуги, информационные стенды с образцами их заполнения и перечнем документов и (или) информации, необходимых для предоставления каждой муниципальной услуги, а также требования к обеспечению доступности для инвалидов указанных объектов, установленные Федеральным законом от 30 декабря 2009 года №384-ФЗ «Технический регламент о безопасности зданий и сооружений», частью 9 статьи 15 Федерального закона от 24 ноября 1995 года №181-ФЗ «О социальной защите инвалидов в Российской Федерации», постановлением Правительства Российской Федерации от 22 декабря 2012 года №1376 «Об утверждении Правил организации деятельности многофункциональных центров предоставления государственных и муниципальных услуг», размещены на официальном сайте в сети «Интернет», Едином портале государственных и муниципальных услуг (функций) и Портале Краснодарского края.

2.9. Показатели доступности и качества муниципальной услуги

Перечень показателей качества и доступности муниципальной услуги, в том числе доступности электронных форм документов, необходимых для

предоставления муниципальной услуги, возможности подачи заявления на получение муниципальной услуги и документов в электронной форме, своевременности предоставления муниципальной услуги (отсутствие нарушений сроков предоставления муниципальной услуги), предоставлении муниципальной услуги в соответствии с вариантом предоставления муниципальной услуги, удобстве информирования заявителя о ходе предоставления муниципальной услуги, а также получения результата предоставления услуги, размещен на официальном сайте в сети «Интернет», Едином портале государственных и муниципальных услуг (функций) и Портале Краснодарского края.

2.10. Иные требования к предоставлению муниципальной услуги, в том числе учитывающие особенности предоставления муниципальных услуг в многофункциональных центрах и особенности предоставления муниципальных услуг в электронной форме

2.10.1. Услуги, которые являются необходимыми и обязательными, не предусмотрены для всех вариантов предоставления муниципальной услуги.

2.10.2. В процессе предоставления муниципальной услуги используются следующие информационные системы:

- Единый портал государственных и муниципальных услуг (функций);
- Портал Краснодарского края.

2.10.3. Предоставление муниципальной услуги по комплексному запросу в порядке, установленном статьей 15.1 Федерального закона №210-ФЗ, не предусмотрено.

2.10.4. Многофункциональным центром может быть принято решение об отказе в приеме заявления и документов и (или) информации, необходимых для предоставления муниципальной услуги, при наличии оснований, предусмотренных в приложении 4 к Регламенту.

Многофункциональный центр осуществляет выдачу заявителю (представителю заявителя) документов, полученных от отдела по учету по результатам предоставления муниципальной услуги, если иное не предусмотрено законодательством Российской Федерации.

2.10.5. Многофункциональный центр осуществляет выдачу заявителю (представителю заявителя) результата предоставления муниципальной услуги в многофункциональном центре, в том числе выдачи документов на бумажном носителе, подтверждающих содержание электронных документов, направленных в многофункциональный центр по результатам предоставления муниципальных услуг органом, предоставляющим муниципальные услуги, а также выдачи документов, включая составление на бумажном носителе и заверение выписок из информационной системы органа, предоставляющего муниципальные услуги.

2.11. Исчерпывающий перечень документов, необходимых для предоставления муниципальной услуги

Исчерпывающий перечень документов, необходимых для предоставления муниципальной услуги приведен в приложении 3 к Регламенту с учетом категории (признаков) заявителя, с разделением на документы и информацию, которые заявитель должен представить самостоятельно, и документы, которые заявитель вправе представить по собственной инициативе, так как они подлежат представлению в рамках межведомственного информационного взаимодействия.

Формы заявлений о предоставлении муниципальной услуги утверждены приказом департамента жилищно-коммунального хозяйства Краснодарского края от 18 ноября 2015 года №203 «Об организации учета в качестве нуждающихся в жилых помещениях малоимущих граждан и граждан отдельных категорий» (далее - Приказ №203).

2.12. Исчерпывающий перечень оснований для отказа в приеме запроса о предоставлении муниципальной услуги и документов, необходимых для предоставления муниципальной услуги, и исчерпывающий перечень оснований для приостановления предоставления муниципальной услуги или отказа в предоставлении муниципальной услуги

Перечень оснований для отказа в приеме документов в предоставлении муниципальной услуги и документов, необходимых для предоставления муниципальной услуги, и исчерпывающий перечень оснований для приостановления предоставления муниципальной услуги или для отказа в предоставлении муниципальной услуги приведены в приложении 4 к настоящему Регламенту с учетом категории (признаков) заявителя.

3. Состав, последовательность и сроки выполнения административных процедур

3.1. Перечень осуществляемых при предоставлении муниципальной услуги административных процедур

При предоставлении муниципальной услуги осуществляются следующие административные процедуры:

- 1) профилирование заявителя;
- 2) прием запроса и документов и (или) информации, необходимых для предоставления муниципальной услуги;
- 3) межведомственное информационное взаимодействие;

- 4) приостановление предоставления муниципальной услуги;
- 5) принятие решения о предоставлении (об отказе в предоставлении) муниципальной услуги;
- 6) предоставление результата муниципальной услуги.

3.2. Описание административных процедур, осуществляемых при предоставлении муниципальной услуги

Настоящим регламентом не предусмотрено осуществление административной процедуры, в рамках которой проводится оценка сведений о заявителе и (или) объектах, принадлежащих заявителю, и (или) иных объектах, а также знаний (навыков) заявителя на предмет их соответствия требованиям законодательства Российской Федерации (за исключением требований, которые проверяются в рамках процедуры принятия решения о предоставлении (отказе в предоставлении) муниципальной услуги, либо административной процедуры, предполагающей осуществление после принятия решения о предоставлении муниципальной услуги распределение в отношении заявителя ограниченного ресурса (в том числе земельных участков, радиочастот, квот), либо административной процедуры получения дополнительных сведений от заявителя, либо административной процедуры приостановления предоставления муниципальной услуги, повторение которой в рамках предоставления одной муниципальной услуги допускается два и более раза).

3.3. Описание муниципальной услуги в упреждающем (проактивном) режиме

Предоставление муниципальной услуги в упреждающем (проактивном) режиме не осуществляется.

4. Способы информирования заявителя об изменении статуса рассмотрения запроса о предоставлении муниципальной услуги

4.1. При оказании муниципальной услуги для заявителя доступны следующие способы информирования об изменении статуса запроса о предоставлении услуги:

- 1) в отделе по учету:
 - в устной форме при личном обращении;
 - с использованием телефонной связи;
 - в форме электронного документа посредством направления на адрес электронной почты;
 - в письменной форме;

- 2) в многофункциональном центре:
 - при личном обращении;
 - посредством интернет-сайта <http://e-mfc.ru>;
- 3) посредством размещения информации на официальном сайте в сети «Интернет»;
- 4) Едином портале государственных и муниципальных услуг (функций) или Портале Краснодарского края.

4.2. Возможность получения с использованием Единого портала государственных и муниципальных услуг (функций) и Портала Краснодарского края сведений о ходе выполнения запроса о предоставлении муниципальной услуги обеспечивается для всех вариантов предоставления муниципальной услуги.

Сведения о ходе и результате выполнения запроса о предоставлении муниципальной услуги в электронном виде заявителю представляются в виде уведомления в личном кабинете заявителя на Едином портале государственных и муниципальных услуг (функций) и Портале Краснодарского края.

При предоставлении муниципальной услуги в электронной форме заявителю направляется:

- 1) уведомление о приеме и регистрации запроса и иных документов, необходимых для предоставления муниципальной услуги;
- 2) уведомление о приостановлении предоставления муниципальной услуги;
- 3) уведомление о начале процедуры предоставления муниципальной услуги;
- 4) уведомление об окончании предоставления муниципальной услуги либо мотивированном отказе в приеме запроса и иных документов, необходимых для предоставления муниципальной услуги;
- 5) уведомление о результатах рассмотрения документов, необходимых для предоставления муниципальной услуги;
- 6) уведомление о возможности получить результат предоставления муниципальной услуги либо мотивированный отказ в предоставлении муниципальной услуги;
- 7) уведомление о мотивированном отказе в предоставлении муниципальной услуги.

Начальник правового управления
администрации муниципального
образования городской округ
город-курорт Геленджик
Краснодарского края

Д.Г.Кулиничев

Приложение 1
к административному регламенту
предоставления администрацией
муниципального образования городской
округ город-курорт Геленджик
Краснодарского края муниципальной
услуги «Внесение изменений в учетные
данные граждан, состоящих на учете в
качестве нуждающихся в жилых
помещениях»

ПЕРЕЧЕНЬ
условных обозначений и сокращений

№ п/п	Наименование	Условное обозначение
1	2	3
1	Администрация	администрация муниципального образования городской округ город-курорт Геленджик Краснодарского края
2	Регламент	административный регламент предоставления администрацией муниципального образования городской округ город-курорт Геленджик Краснодарского края муниципальной услуги «Внесение изменений в учетные данные граждан, состоящих на учете в качестве нуждающихся в жилых помещениях»
3	Муниципальная услуга	муниципальная услуга «Внесение изменений в учетные данные граждан, состоящих на учете в качестве нуждающихся в жилых помещениях»
4	Федеральный закон №210-ФЗ	Федеральный закон от 27 июля 2010 года №210-ФЗ «Об организации предоставления государственных и муниципальных услуг»
5	Закон Краснодарского края №1655-КЗ	Закона Краснодарского края от 29 декабря 2008 года №1655-КЗ «О порядке ведения органами местного самоуправления учета граждан в качестве нуждающихся в жилых помещениях»
6	Заявитель	совершеннолетние дееспособные граждане, место жительства которых находится на территории муниципального образования городской округ город-курорт Геленджик Краснодарского края, состоящие на учете граждан в качестве нуждающихся в жилых помещениях и их представители, наделенные соответствующими полномочиями
7	Категории (признаки) заявителей, Единый портал государственных и муниципальных услуг	категории (признаки) заявителей, сведения о которых размещаются в реестре услуг и в федеральной государственной информационной системе «Единый портал государственных и муниципальных услуг (функций)

1	2	3
8	Отдел по учету	отдел по учету граждан в качестве нуждающихся в жилых помещениях правового управления администрации муниципального образования городской округ город-курорт Геленджик Краснодарского края
9	Многофункциональный центр	многофункциональный центр предоставления государственных и муниципальных услуг
10	Сеть «Интернет»	информационно-телекоммуникационная
11	Единый портал государственных и муниципальных услуг (функций)	личный кабинет сервиса Федеральной государственной информационной системы «Единый портал государственных и муниципальных услуг (функций)» сети «Интернет» по адресу: www.gosuslugi.ru
12	Портал Краснодарского края	личный кабинет сервиса региональной государственной информационной системы «Региональный портал государственных и муниципальных услуг Краснодарского края» в сети «Интернет» по адресу www.pgu.krasnodar
13	Документы личного хранения	документы, указанных в пункте 2 Правил организации деятельности многофункциональных центров предоставления государственных и муниципальных услуг, утвержденных постановлением Правительства Российской Федерации от 22 декабря 2012 года №1376 «Об утверждении Правил организации деятельности многофункциональных центров предоставления государственных и муниципальных услуг»
14	Электронная подпись	электронная подпись, вид которой должен соответствовать требованиям постановления Правительства Российской Федерации от 25 июня 2012 года №634 «О видах электронной подписи, использование которых допускается при обращении за получением государственных и муниципальных услуг»
15	Федеральный закон №572-ФЗ	Федеральный закон от 29 декабря 2022 года №572-ФЗ «Об осуществлении идентификации и (или) аутентификации физических лиц с использованием биометрических персональных данных, о внесении изменений в отдельные законодательные акты Российской Федерации и признании утратившими силу отдельных положений законодательных актов Российской Федерации»
16	Соглашение о взаимодействии	соглашения о взаимодействии, заключенного уполномоченным многофункциональным центром с администрацией
17	Постановление Правительства Российской Федерации от 25 августа 2012 года №852	постановление Правительства Российской Федерации от 25 августа 2012 года №852 «Об утверждении Правил использования усиленной квалифицированной электронной подписи при обращении за получением государственных и муниципальных услуг и о внесении изменения в Правила разработки и утверждения административных регламентов предоставления государственных услуг»

1	2	3
18	Приказ №203	Приказ департамента жилищно-коммунального хозяйства Краснодарского края от 18 ноября 2015 года №203 «Об организации учета в качестве нуждающихся в жилых помещениях малоимущих граждан и граждан отдельных категорий»
19	Декларация об отсутствии имущества	декларация об отсутствии в течение последних 5 лет, предшествующих подаче заявления о принятии на учет, жилого(ых) помещения(ий) и (или) земельного(ых) участка(ов), выделенного(ых) для строительства жилого(ых) дома(ов), на праве собственности или на основе иного права, подлежащего государственной регистрации
20	Декларация о наличии имущества	декларация о наличии в течение последних 5 лет, предшествующих подаче заявления, жилого(ых) помещения(ий) и (или) земельного(ых) участка(ов), выделенного(ых) для строительства жилого(ых) дома(ов), на праве собственности или на основе иного права, подлежащего государственной регистрации, и о сделках с данным имуществом в течение указанного срока
21	Книга	книга регистрации заявлений граждан по вопросам учета в качестве нуждающихся в жилых помещениях

Начальник правового управления
администрации муниципального
образования городской округ
город-курорт Геленджик
Краснодарского края

Д.Г. Кулиничев

Приложение 2
к административному регламенту
предоставления администрацией
муниципального образования городской
округ город-курорт Геленджик
Краснодарского края муниципальной
услуги «Внесение изменений в учетные
данные граждан, состоящих на учете в
качестве нуждающихся в жилых
помещениях»

ИДЕНТИФИКАТОРЫ

категорий (признаков) заявителей

№ п/п	Идентификатор категорий (признаков) заявителей	Перечень отдельных признаков заявителей	Перечень результатов предоставления муниципальной услуги
1	2	3	4
1	А	совершеннолетние дееспособные граждане, место жительства которых находится на территории муниципального образования городской округ город-курорт Геленджик Краснодарского края, состоящие на учете граждан в качестве нуждающихся в жилых помещениях (далее – заявители) и их представители, наделенные соответствующими полномочиями	1) решение о внесении изменений в учетные данные граждан, состоящих на учете в качестве нуждающихся в жилых помещениях, в форме постановления администрации муниципального образования городской округ город-курорт Геленджик Краснодарского края; 2) решение об отказе во внесении изменений в учетные данные граждан, состоящих на учете в качестве нуждающихся в жилых помещениях, в форме постановления администрации муниципального образования городской округ город-курорт Геленджик Краснодарского края
2	Б	заявитель, ранее обратившийся за предоставлением муниципальной услуги «Внесение изменений в учетные данные граждан, состоящих на учете в качестве нуждающихся в жилых помещениях», и которому в результате ее предоставления выданы документы с допущенными опечатками и (или) ошибками, и его представитель, наделенный соответствующими полномочиями	1) исправление допущенных опечаток и ошибок в выданном решении о внесении изменений в учетные данные граждан, состоящих на учете в качестве нуждающихся в жилых помещениях, в форме постановления администрации муниципального образования городской округ город-курорт Геленджик Краснодарского края

Начальник правового управления
администрации муниципального
образования городской округ
город-курорт Геленджик
Краснодарского края

Д.Г. Кулиничев

Приложение 3
к административному регламенту
предоставления администрацией
муниципального образования
городской округ город-курорт
Геленджик Краснодарского края
муниципальной услуги «Внесение
изменений в учетные данные
граждан, состоящих на учете
в качестве нуждающихся в
жилых помещениях»

ИСЧЕРПЫВАЮЩИЙ ПЕРЕЧЕНЬ ДОКУМЕНТОВ,
необходимых для предоставления муниципальной услуги

№ п/п	Иденти- фикатор катего- рий (призна- ков) заявите- лей	Способы подачи таких документов и (или) информации	Требования к предъявлению документов заявителем, включая требования к формату, количеству, предоставлению документов и иные необходимые требования	Перечень необходимых для предоставления муниципальной услуги документов и (или) информации	
				документы и (или) информация, которые заявитель должен представить самостоятельно	документы и (или) информация, которые заявитель вправе представить по собственной инициативе, так как они подлежат представлению в рамках межведомственного информационного взаимодействия
1	2	3	4	5	6

1	2	3	4	5	6
1	А	<p>1) на бумажном носителе в орган, предоставляющий муниципальную услугу, - администрацию муниципального образования городской округ город-курорт Геленджик Краснодарского края в лице функционального органа – отдела по учету;</p> <p>2) на бумажном носителе через многофункциональный центр в орган, предоставляющий муниципальную услугу, - администрацию муниципального образования городской округ город-курорт Геленджик Краснодарского края в лице функционального</p>	<p>документ представляется по форме, утвержденной Приказом №203.</p> <p>Формат подачи документа:</p> <p>- через личный кабинет на Едином портале государственных и муниципальных услуг (функций) или Портале Краснодарского края, с применением электронной подписи;</p> <p>- в отдел по учету – оригинал;</p> <p>- через многофункциональный центр в орган, предоставляющий муниципальную услугу – оригинал;</p> <p>- посредством почтового отправления - оригинал, заверенный в установленном законодательством порядке.</p> <p>Количество предоставляемых документов - 1</p>	<p>1) - заявление об изменении даты учета (при изменении даты принятия на учет в качестве нуждающихся в жилых помещениях);</p> <p>- заявление об изменении состава семьи (при изменении состава семьи);</p> <p>- заявление об изменении места жительства (при изменении места жительства);</p> <p>- заявление об изменении жилищных условий (при изменении жилищных условий);</p> <p>- заявление об учете права на получение жилого помещения вне очереди (в связи с приобретением права на получение жилого помещения вне очереди);</p> <p>- заявление о включении в отдельный список (при наличии права на включение в отдельный список граждан по соответствующей категории);</p> <p>- заявление о внесении изменений в иные учетные данные;</p>	<p>1) документы, содержащие сведения о наличии (отсутствии) у заявителя и членов его семьи, указанных в заявлении, а также у граждан, указанных в абзацах третьем и четвертом части 2 статьи 6 Закона №1655-КЗ, на праве собственности или на основании иного подлежащего государственной регистрации права жилого(ых) помещения(ий), выдаваемые органом, осуществляющим технический учет жилищного фонда с места (мест) постоянного жительства указанных лиц, в которых они были зарегистрированы. В отношении граждан, родившихся после 1 января 2000 года, указанные в настоящем пункте документы не запрашиваются;</p> <p>2) выписки из Единого государственного реестра недвижимости о правах отдельного лица на имевшиеся (имеющиеся) у него объекты недвижимости на территории Российской Федерации в отношении заявителя и членов его семьи, указанных в заявлении, а также граждан, указанных в абзацах третьем и четвертом части 2 статьи 6 Закона №1655-КЗ;</p> <p>3) документы, содержащие сведения о регистрации по месту жительства в</p>

1	2	3	4	5	6
		<p>органа – отдела по учету;</p> <p>3) в электронной форме посредством использования информационно-телекоммуникационных технологий, включая использование Единого портала государственных и муниципальных услуг (функций) или Портала Краснодарского края, с применением электронной подписи;</p> <p>4) на бумажном носителе посредством почтового отправления на адрес: 353460, Краснодарский край, г.Геленджик, ул.Революционная, 1</p>	<p>формат подачи документа:</p> <p>-через личный кабинет на Едином портале государственных и муниципальных услуг (функций) или Портале Краснодарского края, с применением электронной подписи;</p> <p>-в отдел по учету – копия страниц 2-19, оригинал для сверки;</p> <p>-через многофункциональный центр в орган, предоставляющий муниципальную услугу – копия страниц 2-19, оригинал для сверки;</p> <p>-посредством почтового отправления - копия, заверенная в порядке, установленном законодательством Российской Федерации.</p> <p>Количество предоставляемых документов - 1</p> <p>формат подачи документа:</p> <p>-через личный кабинет на Едином портале государственных и муниципальных услуг (функций) или Портале Краснодарского края, с</p>	<p>2) документы, подтверждающие изменения в учетных данных заявителя и (или) членов его семьи, состоящих совместно с ним на учете в качестве нуждающихся в жилых помещениях, а также граждан, указанных в абзацах третьем и четвертом части 2 статьи 6 Закона №1655-КЗ:</p> <p>а) копия паспорта заявителя – гражданина Российской Федерации, паспортов всех членов его семьи, достигших возраста 14 лет, указанных в заявлении, а также граждан, указанных в абзацах третьем и четвертом части 2 статьи 6 Закона №1655-КЗ;</p> <p>б) копия документа, подтверждающего полномочия представителя заявителя и (или) членов его семьи, а также граждан, указанных в абзацах третьем и четвертом части</p>	<p>жилом помещении, в отношении заявителя, членов его семьи, указанных в заявлении, а также граждан, указанных в абзацах третьем и четвертом части 2 статьи 6 Закона №1655-КЗ;</p> <p>4) документ, содержащий сведения о наличии (отсутствии) решения о признании жилого помещения заявителя и (или) членов его семьи, указанных в заявлении, а также граждан, указанных в абзацах третьем и четвертом части 2 статьи 6 Закона №1655-КЗ, не отвечающим установленным для жилых помещений требованиям, выданный органом, уполномоченным на принятие решений о признании помещения жилым помещением, жилого помещения пригодным (непригодным) для проживания граждан, а также многоквартирного дома аварийным и подлежащим сносу или реконструкции (в случае, если в заявлении о принятии на учет содержится соответствующая информация);</p> <p>5) документы (их копии или содержащиеся в них сведения), на основании которых заявитель и члены его семьи, указанные в заявлении, а также граждане, указанные в абзацах третьем и четвертом части 2 статьи 6 Закона №1655-КЗ, занимают</p>

1	2	3	4	5	6
			<p>применением электронной подписи; -в отдел по учету – копия, оригинал для сверки; -через многофункциональный центр в орган, предоставляющий муниципальную услугу – копия, оригинал для сверки; -посредством почтового отправления - копия, заверенная в порядке, установленном законодательством Российской Федерации. Количество предоставляемых документов - 1</p>	<p>2 статьи 6 Закона №1655-КЗ, и копия паспорта представителя гражданина (в случае представительства);</p>	<p>жилое(ые) помещение(ия) (в случае, если такие документы находятся в распоряжении органов, предоставляющих государственные или муниципальные услуги, иных государственных органов, органов местного самоуправления, подведомственных таким органам организаций, участвующих в предоставлении государственных и муниципальных услуг в соответствии с нормативными правовыми актами Российской Федерации, нормативными правовыми актами субъектов Российской Федерации, муниципальными правовыми актами), в том числе:</p>
			<p>формат подачи документа: -через личный кабинет на Едином портале государственных и муниципальных услуг (функций) или Портале Краснодарского края, с применением электронной подписи; -в отдел по учету – копия, оригинал для сверки; -через многофункциональный центр в орган, предоставляющий муниципальную услугу – копия, оригинал для сверки;</p>	<p>в) копия страхового свидетельства государственного пенсионного страхования заявителя и копии страховых свидетельств государственного пенсионного страхования всех членов его семьи, указанных в заявлении, а также граждан, указанных в абзацах третьем и четвертом части 2 статьи 6 Закона №1655-КЗ, либо копии документов, подтверждающих регистрацию указан-</p>	<p>- договор социального найма жилого помещения (в случае, если в заявлении содержится соответствующая информация); - договор найма жилого специализированного жилого помещения (в случае, если в заявлении содержится соответствующая информация); - договор найма жилого помещения жилищного фонда коммерческого использования (в случае, если в заявлении содержится соответствующая информация); - договор найма жилого помещения жилищного фонда</p>

1	2	3	4	5	6
			<p>-посредством почтового отправления - копия, заверенная в порядке, установленном законодательством Российской Федерации. Количество предоставляемых документов – 1</p> <p>формат подачи документа: -через личный кабинет на Едином портале государственных и муниципальных услуг (функций) или Портале Краснодарского края, с применением электронной подписи; -в отдел по учету – копия, оригинал для сверки; -через многофункциональный центр в орган, предоставляющий муниципальную услугу – копия, оригинал для сверки; -посредством почтового отправления - копия, заверенная в порядке, установленном законодательством Российской Федерации. Количество предоставляемых документов – 1</p>	<p>ных граждан в системе индивидуального (персонифицированного) учета;</p> <p>г) копии документов, подтверждающих (удостоверяющих) государственную регистрацию актов гражданского состояния, выданных компетентными органами иностранного государства, и их нотариально удостоверенный перевод на русский язык: - свидетельства о рождении заявителя и копии свидетельств о рождении всех членов его семьи независимо от возраста, а также граждан, указанных в абзацах третьем и четвертом части 2 статьи 6 Закона №1655-КЗ, не достигших возраста 14 лет; - свидетельства о заключении (расторжении) брака заявителя и копии свидетельств о заключении (расторжении) брака всех</p>	<p>социального использования (в случае, если в заявлении содержится соответствующая информация); - договор поднайма жилого помещения, предоставленного по договору социального найма (в случае, если в заявлении содержится соответствующая информация); б) сведения о государственной регистрации актов гражданского состояния в отношении заявителя и всех членов его семьи, указанных в заявлении, а также в отношении граждан, указанных в абзацах третьем и четвертом части 2 статьи 6 Закона №1655-КЗ (сведения из свидетельства о заключении (расторжении) брака, сведения из свидетельства о рождении, сведения из свидетельства о перемене имени, сведения из свидетельства об установлении отцовства, сведения из свидетельства о смерти), содержащиеся в Едином государственном реестре записей актов гражданского состояния, предоставляемые оператором федеральной государственной информационной системы ведения Единого государственного реестра записей актов гражданского состояния. Указанные в подпунктах 1 и 2 настоящего пункта документы (их</p>

1	2	3	4	5	6
				<p>членов его семьи, указанных в заявлении (в случае заключения (расторжения) брака);</p> <ul style="list-style-type: none"> - свидетельства о перемене имени в отношении заявителя и копии свидетельств о перемене имени в отношении всех членов его семьи, указанных в заявлении (в случае, если в заявлении содержится соответствующая информация); - свидетельства об установлении отцовства (в случае, если в заявлении содержится соответствующая информация); - свидетельства о смерти (в случае, если в заявлении содержится соответствующая информация); - копия свидетельства об усыновлении, выданного органами записи актов гражданского состояния или консульскими учреждениями Российской Федерации (в случае, если в заявлении содержится соответствующая информация); 	<p>копии или содержащиеся в них сведения) запрашиваются уполномоченным органом по учету в рамках межведомственного взаимодействия на фамилии (в том числе добрачные), имена, отчества заявителя и членов его семьи, указанных в заявлении о принятии на учет, а также на фамилии (в том числе добрачные), имена, отчества граждан, указанных в абзацах третьем и четвертом части 2 статьи 6 Закона №1655-КЗ, имевшиеся у них до изменения по различным основаниям (в случае, если перемена фамилий, имен, отчеств была несколько раз, на каждые фамилию, имя и отчество)</p>

1	2	3	4	5	6
			<p>формат подачи документа: -через личный кабинет на Едином портале государственных и муниципальных услуг (функций) или Портале Краснодарского края, с применением электронной подписи; -в отдел по учету – копия, оригинал для сверки; -через многофункциональный центр в орган, предоставляющий муниципальную услугу – копия, оригинал для сверки; -посредством почтового отправления - копия, заверенная в порядке, установленном законодательством Российской Федерации. Количество предоставляемых документов – 1</p>	<p>д) заверенная в установленном законодательством Российской Федерации порядке копия вступившего в силу решения суда об определении состава семьи (в случае, если в заявлении содержится соответствующая информация);</p>	
			<p>формат подачи документа: -через личный кабинет на Едином портале государственных и муниципальных услуг (функций) или Портале Краснодарского края, с применением электронной подписи; -в отдел по учету – копия,</p>	<p>е) заверенная в установленном законодательством Российской Федерации порядке копия вступившего в силу решения суда об установлении факта проживания по соответствующему адресу заявителя и всех членов его семьи, указанных в</p>	

1	2	3	4	5	6
			<p>оригинал для сверки; -через многофункциональный центр в орган, предоставляющий муниципальную услугу – копия, оригинал для сверки; -посредством почтового отправления - копия, заверенная в порядке, установленном законодательством Российской Федерации. Количество предоставляемых документов – 1</p>	<p>заявлении (в случае отсутствия у таких лиц в паспорте отметки о регистрации гражданина по месту жительства);</p>	
			<p>формат подачи документа: -через личный кабинет на Едином портале государственных и муниципальных услуг (функций) или Портале Краснодарского края, с применением электронной подписи; -в отдел по учету – оригинал; -через многофункциональный центр в орган, предоставляющий муниципальную услугу – оригинал; -посредством почтового отправления - оригинал, заверенный в порядке, установленном законодательством</p>	<p>ж) декларация об отсутствии в течение последних 5 лет, предшествующих подаче заявления о принятии на учет, жилого(ых) помещения(ий) и (или) земельного(ых) участка(ов), выделенного(ых) для строительства жилого(ых) дома(ов), на праве собственности или на основе иного права, подлежащего государственной регистрации (далее - декларация об отсутствии имущества), подписанная заявителем и всеми</p>	

1	2	3	4	5	6
			<p>Российской Федерации. Количество предоставляемых документов – 1</p>	<p>дееспособными членами его семьи. Форма декларации об отсутствии имущества устанавливается органом исполнительной власти Краснодарского края в сфере жилищно-коммунального хозяйства;</p>	
			<p>формат подачи документа: -через личный кабинет на Едином портале государственных и муниципальных услуг (функций) или Портале Краснодарского края, с применением электронной подписи; -в отдел по учету – оригинал; -через многофункциональный центр в орган, предоставляющий муниципальную услугу – оригинал; -посредством почтового отправления - оригинал, заверенный в порядке, установленном законодательством Российской Федерации. Количество предоставляемых документов – 1</p>	<p>з) декларация о наличии в течение последних 5 лет, предшествующих подаче заявления, жилого(ых) помещения(ий) и (или) земельного(ых) участка(ов), выделенного(ых) для строительства жилого(ых) дома(ов), на праве собственности или на основе иного права, подлежащего государственной регистрации, и о сделках с данным имуществом в течение указанного срока (далее - декларация о наличии имущества), подписанная заявителем и всеми дееспособными членами его семьи, при наличии такого имущества. Форма декларации о наличии имущества устанавливается органом исполнительной</p>	

1	2	3	4	5	6
				<p>власти Краснодарского края в сфере жилищно-коммунального хозяйства;</p>	
			<p>формат подачи документа: -через личный кабинет на Едином портале государственных и муниципальных услуг (функций) или Портале Краснодарского края, с применением электронной подписи; -в отдел по учету – оригинал; -через многофункциональный центр в орган, предоставляющий муниципальную услугу – оригинал; -посредством почтового отправления - оригинал, заверенный в порядке, установленном законодательством Российской Федерации. Количество предоставляемых документов – 1</p>	<p>и) декларация о регистрации по месту жительства заявителя, членов его семьи, указанных в заявлении, а также граждан, указанных в абзацах третьем и четвертом части 2 статьи 6 Закона №1655-КЗ, подписанная указанными гражданами. Форма декларации о регистрации по месту жительства устанавливается органом исполнительной власти Краснодарского края в сфере жилищно-коммунального хозяйства</p>	
			<p>формат подачи документа: -через личный кабинет на Едином портале государственных и муниципальных услуг (функций) или Портале Краснодарского края, с применением электронной</p>	<p>к) копии документов, на основании которых заявитель и члены его семьи, указанные в заявлении о принятии на учет, а также граждане, указанные в абзацах третьем и четвертом части</p>	

1	2	3	4	5	6
			<p>подписи; -в отдел по учету – копия, оригинал для сверки; -через многофункциональный центр в орган, предоставляющий муниципальную услугу – копия, оригинал для сверки; -посредством почтового отправления - копия, заверенная в порядке, установленном законодательством Российской Федерации. Количество предоставляемых документов – 1</p>	<p>2 статьи 6 Закона №1655-КЗ, занимают жилое(ые) помещение(ия) (в случае, если такие документы находятся в распоряжении организации, которая не является органом, предоставляющим государственные или муниципальные услуги, иным государственным органом, органом местного самоуправления либо которая не подведомст- венна таким органам и не участвует в предоставлении государственных и муниципальных услуг в соответствии с нормативными правовыми актами Российской Федерации, нормативными правовыми актами субъектов Российской Федерации, муниципальными правовыми актами): - договора социального найма жилого помещения (в случае, если в заявлении содержится соответ- ствующая информация); - договора найма</p>	

1	2	3	4	5	6
				<p>специализированного жилого помещения (в случае, если в заявлении содержится соответствующая информация);</p> <ul style="list-style-type: none"> - договора найма жилого помещения жилищного фонда коммерческого использования (в случае, если в заявлении содержится соответствующая информация); - договора найма жилого помещения жилищного фонда социального использования (в случае, если в заявлении содержится соответствующая информация); - договора поднайма жилого помещения, предоставленного по договору социального найма жилого помещения (в случае, если в заявлении содержится соответствующая информация); - договора безвозмездного пользования жилым помещением индивидуального жилищного фонда (в случае, если в заявлении содержится 	

1	2	3	4	5	6
			<p>формат подачи документа: -через личный кабинет на Едином портале государственных и муниципальных услуг (функций) или Портале Краснодарского края, с применением электронной подписи; -в отдел по учету – копия, оригинал для сверки; -через многофункциональный центр в орган, предоставляющий муниципальную услугу – копия, оригинал для сверки; -посредством почтового отправления - копия, заверенная в порядке, установленном законодательством Российской Федерации. Количество предоставляемых документов – 1</p>	<p>соответствующая информация);</p> <p>л) копия справки жилищного, жилищно-строительного или иного специализированного потребительского кооператива о членстве в указанном кооперативе (в случае, если в заявлении содержится соответствующая информация);</p> <p>м) в случае наличия у заявителя и (или) членов его семьи, указанных в заявлении, а также у граждан, указанных в абзацах третьем и четвертом части 2 статьи 6</p>	

1	2	3	4	5	6
			<p>применением электронной подписи; -в отдел по учету – копия, оригинал для сверки; -через многофункциональный центр в орган, предоставляющий муниципальную услугу – копия, оригинал для сверки; -посредством почтового отправления - копия, заверенная в порядке, установленном законодательством Российской Федерации. Количество предоставляемых документов – 1</p> <p>формат подачи документа: -через личный кабинет на Едином портале государственных и муниципальных услуг (функций) или Портале Краснодарского края, с применением электронной подписи; -в отдел по учету – копия,</p>	<p>Закона №1655-КЗ, части жилого дома, принадлежащего двум и более собственникам, имеющей самостоятельный выход на земельный участок и являющейся не выделенной в натуре долей в праве общей долевой собственности на жилое помещение, представляются(ется) заверенная в установленном законодательством Российской Федерации порядке копия вступившего в силу решения суда об определении порядка пользования жилым помещением и (или) копия соглашения об определении порядка пользования жилым помещением;</p> <p>н) копии документов установленного образца, выданных уполномоченными органами, подтверждающих наличие у заявителя оснований относиться к отдельной категории граждан, указанной в Законе Краснодарского края от</p>	

1	2	3	4	5	6
			<p>оригинал для сверки; -через многофункциональный центр в орган, предоставляющий муниципальную услугу – копия, оригинал для сверки; -посредством почтового отправления - копия, заверенная в порядке, установленном законодательством Российской Федерации. Количество предоставляемых документов – 1</p>	<p>28 июля 2006 года №1077-КЗ «О мерах социальной поддержки по обеспечению жильем граждан отдельных категорий» (в случае, если в заявлении содержится соответствующая информация);</p>	
			<p>формат подачи документа: -через личный кабинет на Едином портале государственных и муниципальных услуг (функций) или Портале Краснодарского края, с применением электронной подписи; -в отдел по учету – копия, оригинал для сверки; -через многофункциональный центр в орган, предоставляющий муниципальную услугу – копия, оригинал для сверки; -посредством почтового отправления - копия, заверенная в порядке,</p>	<p>о) документ, подтверждающий право заявителя и (или) членов его семьи на дополнительную площадь жилого помещения, датированный текущим годом (в случае, когда такое право предоставлено законодательством Российской Федерации);</p>	

1	2	3	4	5	6
			<p>установленном законодательством Российской Федерации. Количество предоставляемых документов – 1</p>		
			<p>формат подачи документа: -через личный кабинет на Едином портале государственных и муниципальных услуг (функций) или Портале Краснодарского края, с применением электронной подписи; -в отдел по учету – копия, оригинал для сверки; -через многофункциональный центр в орган, предоставляющий муниципальную услугу – копия, оригинал для сверки; -посредством почтового отправления - копия, заверенная в порядке, установленном законодательством Российской Федерации. Количество предоставляемых документов – 1</p>	<p>п) документ медицинской организации, подтверждающий факт наличия у гражданина и (или) члена его семьи тяжелой формы хронического заболевания, включенной в перечень тяжелых форм хронических заболеваний, при которых невозможно совместное проживание граждан в одной квартире, утвержденный приказом Министерства здравоохранения Российской Федерации от 29 ноября 2012 года №987н (с указанием кода тяжелой формы хронического заболевания), датированный текущим годом (в случае, если в заявлении содержится соответствующая информация);</p>	
			<p>формат подачи документа: -через личный кабинет на Едином портале государственных и</p>	<p>р) документ(ы), содержащий(ие) сведения о наличии (отсутствии) у заявителя и членов его</p>	

1	2	3	4	5	6
			<p>муниципальных услуг (функций) или Портале Краснодарского края, с применением электронной подписи;</p> <p>-в отдел по учету – копия, оригинал для сверки;</p> <p>-через многофункциональный центр в орган, предоставляющий муниципальную услугу – копия, оригинал для сверки;</p> <p>-посредством почтового отправления - копия, заверенная в порядке, установленном законодательством Российской Федерации.</p> <p>Количество предоставляемых документов – 1</p>	<p>семьи, указанных в заявлении о принятии на учет, а также у граждан, указанных в абзацах третьем и четвертом части 2 статьи 6 Закона №1655-КЗ, на праве собственности или на основании иного подлежащего государственной регистрации права жилого(ых) помещения(ий) на фамилии (в том числе добрачные), имена, отчества указанных в настоящем пункте граждан, имевшиеся у них до изменения по различным основаниям (в случае, если перемена фамилий, имен, отчеств была несколько раз, на каждые фамилию, имя, отчество), выданные организацией, осуществляющей технический учет жилищного фонда с места (мест) постоянного жительства указанных лиц, в которых они были зарегистрированы (за пределами Краснодарского края), если такая организация не является органом, предоставляющим</p>	

1	2	3	4	5	6
			<p>формат подачи документа: -через личный кабинет на Едином портале государственных и муниципальных услуг (функций) или Портале Краснодарского края, с применением электронной подписи; -в отдел по учету – оригинал; -через многофункциональный</p>	<p>государственные или муниципальные услуги, иным государственным органом, органом местного самоуправления либо не подведомственна таким органам и не участвует в предоставлении государственных и муниципальных услуг в соответствии с нормативными правовыми актами Российской Федерации, нормативными правовыми актами субъектов Российской Федерации, муниципальными правовыми актами. Представление гражданами, родившимися после 1 января 2000 года, указанных в настоящем пункте документов не требуется;</p> <p>с) согласие заявителя и согласие каждого из членов его семьи или их законных представителей на обработку их персональных данных. Форма согласия на обработку персональных данных устанавливается органом исполнительной власти Краснодарского края в сфере жилищно-</p>	

1	2	3	4	5	6
			<p>центр в орган, предоставляющий муниципальную услугу – оригинал; -посредством почтового отправления - оригинал, заверенная в порядке, установленном законодательством Российской Федерации.</p> <p>Количество предоставляемых документов – 1</p>	<p>коммунального хозяйства;</p> <p>т) в случае, если для принятия на учет необходимо предоставление заявителем персональных данных лица, не являющегося заявителем, и их обработка и если в соответствии с Федеральным законом от 27 июля 2006 года №152-ФЗ «О персональных данных» обработка таких персональных данных может осуществляться с согласия указанного лица, - согласие такого лица или его законного представителя на обработку его персональных данных.</p> <p>Форма согласия на обработку персональных данных устанавливается органом исполнительной власти Краснодарского края в сфере жилищно-коммунального хозяйства.</p>	
			<p>формат подачи документа: -через личный кабинет на Едином портале государственных и муниципальных услуг (функций) или Портале Краснодарского края, с</p>	<p>3) граждане, принятые на учет нуждающихся в улучшении жилищных условий до 1 марта 2005 года, представляют документ, содержащий сведения о размере жилой</p>	

1	2	3	4	5	6
			<p>применением электронной подписи; -в отдел по учету – копия, оригинал для сверки; -через многофункциональный центр в орган, предоставляющий муниципальную услугу – копия, оригинал для сверки; -посредством почтового отправления - копия, заверенная в порядке, установленном законодательством Российской Федерации. Количество предоставляемых документов – 1</p>	<p>площади жилого(ых) помещения(й), занимаемого(ых) и (или) принадлежащего (принадлежавшего) им и членам их семьи, состоящим совместно с ними на учете, если такие документы отсутствуют в учетном деле.</p>	
				<p>Форма заявлений, указанных в настоящем пункте, устанавливается органом исполнительной власти Краснодарского края в сфере жилищно-коммунального хозяйства. По общему правилу заявления, указанные в настоящем пункте, подписываются гражданином и всеми дееспособными членами его семьи, состоящими совместно с ним на учете. Заявление об изменении</p>	

1	2	3	4	5	6
				<p>состава семьи, подаваемое с целью индивидуального учета в качестве нуждающегося в жилом помещении либо с целью учета в качестве нуждающегося в жилом помещении с иными членами семьи (в ином составе семьи), должно быть подписано всеми дееспособными членами семьи заявителя, исключаемыми из состава его семьи и (или) учитываемыми в составе его семьи.</p> <p>Заявление об изменении состава семьи, подаваемое с целью учета граждан в качестве нуждающихся в жилых помещениях в составе одной семьи в связи с заключением брака, должно быть подписано всеми дееспособными членами семей таких граждан, состоящими на учете в составе их семей.</p> <p>Внесение изменений в учетные данные недееспособных граждан осуществляется на</p>	

1	2	3	4	5	6
				основании заявлений, поданных их законными представителями.	
2	Б	<p>1) на бумажном носителе в орган, предоставляющий муниципальную услугу,- администрацию муниципального образования городской округ город-курорт Геленджик Краснодарского края в лице функционального органа – отдела по учету;</p> <p>2) на бумажном носителе через многофункциональный центр в орган, предоставляющий муниципальную услугу, - администрацию муниципального образования городской округ город-курорт Геленджик Краснодарского края в лице функционального органа – отдела по учету;</p>	<p>формат подачи документа:</p> <p>-через личный кабинет на Едином портале государственных и муниципальных услуг (функций) или Портале Краснодарского края, с применением электронной подписи;</p> <p>-в отдел по учету – оригинал;</p> <p>-через многофункциональный центр в орган, предоставляющий муниципальную услугу – оригинал;</p> <p>-посредством почтового отправления - оригинал, заверенная в порядке, установленном законодательством Российской Федерации.</p> <p>Количество предоставляемых документов – 1</p> <p>формат подачи документа:</p> <p>-через личный кабинет на Едином портале государственных и муниципальных услуг (функций) или Портале Краснодарского края, с применением электронной</p>	<p>1) заявление в свободной форме, содержащим указание на опечатки и ошибки, допущенные в выданных в результате предоставления муниципальной услуги документах;</p> <p>2) копией документа, удостоверяющего личность заявителя или представителя заявителя, в случае, если с заявлением обращается представитель заявителя;</p>	<p>Документы, необходимые в соответствии с нормативными правовыми актами для предоставления муниципальной услуги, которые подлежат представлению в рамках межведомственного информационного взаимодействия и которые заявитель вправе представить по собственной инициативе, отсутствуют.</p>

1	2	3	4	5	6
		<p>3) в электронной форме посредством использования информационно-телекоммуникационных технологий, включая использование Единого портала государственных и муниципальных услуг (функций) или Портала Краснодарского края, с применением электронной подписи;</p> <p>4) на бумажном носителе посредством почтового отправления на адрес: 353460, Краснодарский край, г.Геленджик, ул.Революционная, 1</p>	<p>подписи;</p> <p>-в отдел по учету – копия, оригинал для сверки;</p> <p>-через многофункциональный центр в орган, предоставляющий муниципальную услугу – копия, оригинал для сверки;</p> <p>-посредством почтового отправления - копия, заверенная в порядке, установленном законодательством Российской Федерации.</p> <p>Количество предоставляемых документов – 1</p> <p>формат подачи документа:</p> <p>-через личный кабинет на Едином портале государственных и муниципальных услуг (функций) или Портале Краснодарского края, с применением электронной подписи;</p> <p>-в отдел по учету – копия, оригинал для сверки;</p> <p>-через многофункциональный центр в орган, предоставляющий муниципальную услугу – копия, оригинал для сверки;</p> <p>-посредством почтового</p>	<p>3) копией документа, подтверждающего полномочия представителя заявителя (в случае, если с заявлением обращается представитель заявителя).</p>	

1	2	3	4	5	6
			отправления - копия, заверенная в порядке, установленном законодательством Российской Федерации. Количество предоставляемых документов – 1		

Начальник правового управления
администрация муниципального
образования городской округ
город-курорт Геленджик
Краснодарского края

Д.Г. Кулиничев

Приложение 4
к административному регламенту
предоставления администрацией
муниципального образования
городской округ город-курорт
Геленджик Краснодарского края
муниципальной услуги «Внесение
изменений в учетные данные
граждан, состоящих на учете
в качестве нуждающихся в
жилых помещениях»

ИСЧЕРПЫВАЮЩИЙ ПЕРЕЧЕНЬ ОСНОВАНИЙ ДЛЯ ОТКАЗА
в приёме запроса о предоставлении муниципальной услуги и

документов, необходимых для предоставления муниципальной услуги,
оснований для приостановления предоставления муниципальной
услуги или отказа в предоставлении муниципальной услуги

№ п/п	Идентификатор категорий (признаков) заявителей	Перечень оснований для отказа в приёме запроса о предоставлении муниципальной услуги и документов, необходимых для предоставления муниципальной услуги	Перечень оснований для приостановления предоставления муниципальной услуги	Перечень оснований для отказа в предоставлении муниципальной услуги
1	2	3	4	5
1	А	<p>1) обращение с заявлением о предоставлении муниципальной услуги лица, не относящегося к категории заявителей;</p> <p>2) представление заявителем заявления и документов, оформленных не в соответствии с установленным порядком (наличие повреждений и исправлений, не позволяющих однозначно истолковать их содержание, не содержащих обратного адреса, подписи, печати (при наличии));</p> <p>3) несоблюдение установленных условий признания действительности усиленной квалифицированной электронной подписи заявителя (представителя заявителя) согласно пункту 9 Правил использования усиленной квалифицированной электронной подписи при обращении за получением государственных и муниципальных услуг, утвержденных постановлением Правительства Российской Федерации от 25 августа 2012 года №852 «Об утверждении Правил использования усиленной квалифицированной электронной подписи при обращении за получением государственных и муниципальных услуг и о внесении изменения в Правила разработки и утверждения</p>	<p>основанием для начала административной процедуры «Приостановление предоставления муниципальной услуги» является отсутствие какого-либо учетного документа, подтверждающего изменение учетных данных, обязанность по представлению которого в соответствии с приложением 3 к Регламенту возложена на заявителя.</p>	<p>основанием для отказа в предоставлении муниципальной услуги является непредставление предусмотренных приложением 3 к Регламенту документов обязанность по представлению которого возложена на заявителя.</p>

1	2	3	4	5
		административных регламентов предоставления государственных услуг»;		
2	Б	<p>1) обращение с заявлением о предоставлении муниципальной услуги лица, не относящегося к категории заявителей;</p> <p>2) представление заявителем документов, имеющих повреждения и исправления, не позволяющие однозначно истолковать их содержание; не содержащих обратного адреса, подписи, печати (при наличии);</p> <p>3) несоблюдение установленных условий признания действительности усиленной квалифицированной электронной подписи заявителя (представителя заявителя) согласно пункту 9 Правил использования усиленной квалифицированной электронной подписи при обращении за получением государственных и муниципальных услуг, утвержденных постановлением Правительства Российской Федерации от 25 августа 2012 года №852.</p>	отсутствуют	<p>1) неполный состав сведений в заявлении и представленных документах;</p> <p>2) отсутствие одного или нескольких документов, указанных в пункте 3.4.4 Регламента;</p> <p>3) отсутствие допущенных опечаток и ошибок в выданном в результате предоставления муниципальной услуги документе.</p>

Начальник правового управления
администрация муниципального
образования городской округ
город-курорт Геленджик
Краснодарского края

Д.Г. Кулиничев

Приложение 5
к административному регламенту
предоставления администрацией
муниципального образования городской
округ город-курорт Геленджик
Краснодарского края муниципальной услуги
«Внесение изменений в учетные данные
граждан, состоящих на учете в качестве
нуждающихся в жилых помещениях»

РАСПИСКА

о приеме документов, представленных заявителем

Настоящим удостоверяется, что заявитель _____

(Ф.И.О. заявителя (лиц по доверенности))

представил(а) следующие документы (с указанием их наименования,
реквизитов, количества экземпляров каждого из представленных документов
(подлинных экземпляров и их копий)): _____

Дата регистрации заявления: « _____ » _____ 20 ____ г.

Выдал расписку _____

(Ф.И.О., должность, подпись лица, принявшего документы)

Дата выдачи расписки: « _____ » _____ 20 ____ г.

Документы выдал: _____

(Ф.И.О., должность, подпись лица, выдавшего документы)

Документы получил: _____

(Ф.И.О., подпись лица, получившего документы)

Дата получения документов заявителем: « _____ » _____ 20 ____ г.

Начальник правового управления
администрации муниципального
образования городской округ
город-курорт Геленджик
Краснодарского края

Д.Г. Кулиничев

Приложение 6
к административному регламенту
предоставления администрацией
муниципального образования городской
округ город-курорт Геленджик
Краснодарского края муниципальной
услуги «Внесение изменений в учетные
данные граждан, состоящих на учете в
качестве нуждающихся в жилых
помещениях»

РЕШЕНИЕ

об отказе в приеме документов, представленных заявителем

Настоящим удостоверяется, что заявителю _____

(Ф.И.О.)

отказано в приеме документов, необходимых для получения муниципальной
услуги «Внесение изменений в учетные данные граждан, состоящих на учете в
качестве нуждающихся в жилых помещениях», по следующим основаниям:

_____.

Выдал решение _____
(Ф.И.О., должность, подпись лица, отказавшего в приеме документов)

« ____ » _____ 20 ____ г.

Начальник правового управления
администрации муниципального
образования городской округ
город-курорт Геленджик
Краснодарского края

Д.Г. Кулиничев»

Д.Г. Кулиничев, начальник правового управления
администрации муниципального образования
городской округ город-курорт Геленджик
Краснодарского края



**АДМИНИСТРАЦИЯ МУНИЦИПАЛЬНОГО ОБРАЗОВАНИЯ
ГОРОДСКОЙ ОКРУГ ГОРОД-КУРОРТ ГЕЛЕНДЖИК
КРАСНОДАРСКОГО КРАЯ**

ПОСТАНОВЛЕНИЕ

от 27 мая 2026 года

№ 906

г. Геленджик

**О внесении изменений в постановление администрации
муниципального образования город-курорт Геленджик
от 5 августа 2024 года №1500 «Об организации сопровождения
инвестиционных проектов, реализуемых и (или) планируемых
к реализации на территории муниципального образования
город-курорт Геленджик» (в редакции постановления администрации
муниципального образования город-курорт Геленджик
от 17 февраля 2025 года №288)**

В связи с изменением кадрового состава администрации муниципального образования городской округ город-курорт Геленджик Краснодарского края, в соответствии с Федеральным законом от 25 февраля 1999 года №39-ФЗ «Об инвестиционной деятельности в Российской Федерации, осуществляемой в форме капитальных вложений» (в редакции Федерального закона от 25 декабря 2023 года №628-ФЗ), Законом Краснодарского края от 2 июля 2004 года №731-КЗ «О стимулировании инвестиционной деятельности в Краснодарском крае» (в редакции Закона Краснодарского края от 23 декабря 2022 года №4814-КЗ), решением Думы муниципального образования город-курорт Геленджик от 27 февраля 2026 года №334 «Об утверждении структуры администрации муниципального образования город-курорт Геленджик», руководствуясь Федеральным законом от 6 октября 2003 года №131-ФЗ «Об общих принципах организации местного самоуправления в Российской Федерации», Федеральным законом от 20 марта 2025 года №33-ФЗ «Об общих принципах организации местного самоуправления в единой системе публичной власти», статьями 8, 41, 72 Устава муниципального образования городской округ город-курорт Геленджик Краснодарского края, п о с т а н о в л я ю:

1. Внести в постановление администрации муниципального образования город-курорт Геленджик от 5 августа 2024 года №1500 «Об организации сопровождения инвестиционных проектов, реализуемых и (или) планируемых к реализации на территории муниципального образования город-курорт

Геленджик» (в редакции постановления администрации муниципального образования город-курорт Геленджик от 17 февраля 2025 года №288) следующие изменения:

1) в наименовании слова «город-курорт Геленджик» заменить словами «городской округ город-курорт Геленджик Краснодарского края»;

2) в пунктах 1-3 слова «город-курорт Геленджик» заменить словами «городской округ город-курорт Геленджик Краснодарского края»;

3) в пункте 4 слова «отделу сопровождения инвестиционных проектов администрации муниципального образования город-курорт Геленджик» заменить словами «Управлению архитектуры и градостроительства администрации муниципальной образования городской округ город-курорт Геленджик Краснодарского края», слово «Лаптев» заменить словом «Мальцева»;

4) в пункте 5 слова «начальника отдела сопровождения инвестиционных проектов администрации муниципального образования город-курорт Геленджик» заменить словами «начальника управления архитектуры и градостроительства администрации муниципальной образования городской округ город-курорт Геленджик Краснодарского края»;

5) в приложениях 1-3- слова «город-курорт Геленджик» заменить словами «городской округ город-курорт Геленджик Краснодарского края»;

6) в приложении 3:

- слова «начальник отдела сопровождения инвестиционных проектов администрации муниципального образования город-курорт Геленджик» заменить словами «начальник управления архитектуры и градостроительства администрации муниципальной образования городской округ город-курорт Геленджик Краснодарского края – главный архитектор»;

- слова «ведущий специалист отдела сопровождения инвестиционных проектов администрации муниципального образования город-курорт Геленджик» заменить словами «начальник отдела сопровождения инвестиционных проектов управления архитектуры и градостроительства администрации муниципальной образования городской округ город-курорт Геленджик Краснодарского края».

2. Опубликовать настоящее постановление в печатном средстве массовой информации «Официальный вестник органов местного самоуправления муниципального образования город-курорт Геленджик» и разместить на официальном сайте администрации муниципального образования городской округ город-курорт Геленджик Краснодарского края в информационно-телекоммуникационной сети «Интернет» (admigel.ru).

3. Постановление вступает в силу со дня его официального обнародования.

А.А. Богодистов, глава муниципального образования
городской округ город-курорт Геленджик
Краснодарского края



**АДМИНИСТРАЦИЯ МУНИЦИПАЛЬНОГО ОБРАЗОВАНИЯ
ГОРОДСКОЙ ОКРУГ ГОРОД-КУРОРТ ГЕЛЕНДЖИК
КРАСНОДАРСКОГО КРАЯ**

ПОСТАНОВЛЕНИЕ

от 27 мая 2026 года

№ 907

г. Геленджик

**О создании комиссии по организации и проведению
публичных слушаний по проекту актуализации
схемы теплоснабжения муниципального образования
городской округ город-курорт Геленджик Краснодарского края
на период до 2032 года (актуализация на 2027 год)**

В целях соблюдения прав жителей муниципального образования городской округ город-курорт Геленджик Краснодарского края на благоприятные условия жизнедеятельности, прав и законных интересов юридических лиц – теплоснабжающих организаций по проекту актуализации схемы теплоснабжения муниципального образования городской округ город-курорт Геленджик Краснодарского края на период до 2032 года (актуализация на 2027 год), соответствии с Федеральным законом от 27 июля 2010 года №190-ФЗ «О теплоснабжении» (в редакции Федерального закона от 23 марта 2026 года №63-ФЗ), руководствуясь Федеральным законом от 6 октября 2003 года №131-ФЗ «Об общих принципах организации местного самоуправления в Российской Федерации», Федеральным законом от 20 марта 2025 года №33-ФЗ «Об общих принципах организации местного самоуправления в единой системе публичной власти» (в редакции Федерального закона от 9 апреля 2026 года № 85-ФЗ), постановлением Правительства Российской Федерации от 22 февраля 2012 года № 154 «О требованиях к системам теплоснабжения, порядку их разработки и утверждения» (в редакции постановления Правительства Российской Федерации от 18 марта 2025 года № 326), статьями 20, 25, 37, 38, 47, 58 Устава муниципального образования городской округ город-курорт Геленджик Краснодарского края, п о с т а н о в л я ю:

1. Образовать комиссию по организации и проведению публичных слушаний по проекту актуализации схемы теплоснабжения муниципального образования городской округ город-курорт Геленджик Краснодарского края на

период до 2032 года (актуализация на 2027 год) и утвердить ее состав (приложение 1).

2. Утвердить Положение о комиссии по организации и проведению публичных слушаний по проекту актуализации схемы теплоснабжения муниципального образования городской округ город-курорт Геленджик Краснодарского края на период до 2032 года (актуализация на 2027 год) (приложение 2).

3. Опубликовать настоящее постановление в печатном средстве массовой информации «Официальный вестник органов местного самоуправления муниципального образования город-курорт Геленджик» и разместить на официальном сайте администрации муниципального образования городской округ город-курорт Геленджик Краснодарского края в информационно-телекоммуникационной сети «Интернет» (admigel.ru).

4. Контроль за выполнением настоящего постановления возложить на заместителя главы муниципального образования городской округ город-курорт Геленджик Краснодарского края Честюнину А.Н.

5. Постановление вступает в силу со дня его подписания.

А.А. Богодистов, глава муниципального образования
городской округ город-курорт Геленджик
Краснодарского края

Приложение 1

УТВЕРЖДЕН

постановлением администрации
муниципального образования
городской округ город-курорт
Геленджик Краснодарского края
от 27.05.2026 № 907

СОСТАВ

комиссии по организации и проведению публичных слушаний
по проекту актуализации схемы теплоснабжения
муниципального образования городской округ
город-курорт Геленджик Краснодарского края
на период до 2032 года (актуализация на 2027 год)
(далее – комиссия)

Честюнина

- заместитель главы муниципального

- Анастасия Николаевна
Геленджик Краснодарского края,
председатель комиссии;
- Прокопьев
Дмитрий Юрьевич - исполняющий обязанности начальника
управления жилищно-коммунального
хозяйства администрации муниципального
образования городской округ город-курорт
Геленджик Краснодарского края,
заместитель председателя комиссии;
- Демина
Елизавета Викторовна - начальник правового отдела управления
жилищно-коммунального хозяйства
администрации муниципального
образования городской округ город-курорт
Геленджик Краснодарского края, секретарь
комиссии.

Члены комиссии:

- Ерёменко
Наталья Валерьевна - главный специалист управления жилищно-
коммунального хозяйства администрации
муниципального образования городской
округ город-курорт Геленджик
Краснодарского края;
- Муратиди
Иван Юрьевич - директор муниципального унитарного
предприятия муниципального образования
город-курорт Геленджик «Тепловые сети»
(по согласованию).

Д.Ю. Прокопьев, исполняющий обязанности начальника
управления жилищно-коммунального хозяйства
администрации муниципального образования
городской округ город-курорт Геленджик
Краснодарского края

Приложение 2

УТВЕРЖДЕНО

постановлением администрации
муниципального образования
городской округ город-курорт
Геленджик Краснодарского края
от 27.05.2026 № 907

ПОЛОЖЕНИЕ

о комиссии по организации и проведению
публичных слушаний по проекту актуализации
схемы теплоснабжения муниципального образования
городской округ город-курорт Геленджик Краснодарского края
на период до 2032 года (актуализация на 2027 год)

1. Комиссия по организации и проведению публичных слушаний по проекту актуализации схемы теплоснабжения муниципального образования городской округ город-курорт Геленджик Краснодарского края на период до 2032 года (актуализация на 2027 год) (далее – комиссия) является коллегиальным органом.

Комиссия создается постановлением администрации муниципального образования городской округ город-курорт Геленджик Краснодарского края в составе председателя, заместителя председателя, ответственного секретаря и двух членов комиссии.

Комиссия создается на период организации и проведения публичных слушаний по проекту актуализации схемы теплоснабжения муниципального образования городской округ город-курорт Геленджик Краснодарского края на период до 2032 года (актуализация на 2027 год) (далее – проект схемы теплоснабжения).

2. Настоящее Положение регулирует компетенцию комиссии по организации и проведению публичных слушаний по проекту актуализации схемы теплоснабжения муниципального образования городской округ город-курорт Геленджик Краснодарского края на период до 2032 года (актуализация на 2027 год) (далее – актуализированная схема теплоснабжения).

Комиссия осуществляет подготовку, проведение и подведение итогов публичных слушаний по рассмотрению проекта актуализированной схемы теплоснабжения.

3. Задачами комиссии являются своевременное информирование заинтересованных лиц, выявление общественного мнения, предложений и рекомендаций по рассмотрению проекта актуализированной схемы теплоснабжения, проведение в установленном порядке публичных слушаний по

рассмотрению проекта актуализированной схемы теплоснабжения, подготовка итогового документа по результатам публичных слушаний.

4. Комиссия наделяется следующими полномочиями:

1) размещение на официальном сайте уведомления о проведении публичных слушаний;

2) обеспечение обязательного извещения в письменной форме о проведении публичных слушаний теплоснабжающих и теплосетевых организаций, указанных в проекте актуализированной схемы теплоснабжения;

3) размещение на официальном сайте поступивших замечаний и предложений по проекту актуализированной схемы теплоснабжения;

4) проведение собрания участников публичных слушаний по проекту актуализированной схемы теплоснабжения;

5) подготовка и оформление протокола публичных слушаний по проекту актуализированной схемы теплоснабжения, подготовка и опубликование итогового документа по результатам публичных слушаний по проекту актуализированной схемы теплоснабжения в печатном средстве массовой информации «Официальный вестник органов местного самоуправления муниципального образования город-курорт Геленджик», размещение итогового документа на официальном сайте администрации муниципального образования городской округ город-курорт Геленджик Краснодарского края в информационно-телекоммуникационной сети «Интернет» (admigel.ru).

5. Периодичность заседаний комиссии определяется председателем комиссии в рабочем порядке по мере необходимости.

Д.Ю. Прокопьев, исполняющий обязанности начальника
управления жилищно-коммунального хозяйства
администрации муниципального образования
городской округ город-курорт Геленджик
Краснодарского края



**АДМИНИСТРАЦИЯ МУНИЦИПАЛЬНОГО ОБРАЗОВАНИЯ
ГОРОДСКОЙ ОКРУГ ГОРОД-КУРОРТ ГЕЛЕНДЖИК
КРАСНОДАРСКОГО КРАЯ**

ПОСТАНОВЛЕНИЕ

от 28 мая 2026 года

№ 916

г. Геленджик

**О назначении и проведении публичных слушаний
по проекту актуализированной схемы теплоснабжения
муниципального образования городской округ
город-курорт Геленджик Краснодарского края
на период до 2032 года (актуализация на 2027 год)**

В соответствии с Федеральным законом от 27 июля 2010 года №190-ФЗ «О теплоснабжении» (в редакции Федерального закона от 23 марта 2026 года №63-ФЗ), руководствуясь Федеральным законом от 6 октября 2003 года №131-ФЗ «Об общих принципах организации местного самоуправления в Российской Федерации», Федеральным законом от 20 марта 2025 года №33-ФЗ «Об общих принципах организации местного самоуправления в единой системе публичной власти» (в редакции Федерального закона от 9 апреля 2026 года №85-ФЗ), постановлением Правительства Российской Федерации от 22 февраля 2012 года №154 «О требованиях к системам теплоснабжения, порядку их разработки и утверждения» (в редакции постановления Правительства Российской Федерации от 18 марта 2025 года №326), статьями 20, 25, 37, 38, 58 Устава муниципального образования городской округ город-курорт Геленджик Краснодарского края, в соответствии с уведомлением о начале разработки проекта актуализации схемы теплоснабжения муниципального образования городской округ город-курорт Геленджик Краснодарского края на период до 2032 года (актуализация на 2027 год) от 13 января 2026 года, размещенном на официальном сайте администрации муниципального образования городской округ город-курорт Геленджик Краснодарского края в информационно-телекоммуникационной сети «Интернет» (admigel.ru), п о с т а н о в л я ю:

1. Назначить по инициативе главы муниципального образования городской округ город-курорт Геленджик Краснодарского края и провести в установленном порядке публичные слушания по проекту актуализированной схемы теплоснабжения муниципального образования городской округ город-

курорт Геленджик Краснодарского края на период до 2032 года (актуализация на 2027 год) с 11 по 19 июня 2026 года

2. Определить дату, время и место проведения собрания участников публичных слушаний по проекту 19 июня 2026 года в 14 часов 00 минут по адресу: г. Геленджик, ул. Революционная, 1, большой зал администрации муниципального образования городской округ город-курорт Геленджик Краснодарского края.

3. Комиссии по организации и проведению публичных слушаний по проекту актуализированной схемы теплоснабжения муниципального образования городской округ город-курорт Геленджик Краснодарского края до 2032 года (актуализация на 2027 год) (Честюнина) в установленном порядке:

1) обеспечить размещение на официальном сайте уведомления о проведении публичных слушаний;

2) обеспечить обязательное извещение в письменной форме о проведении публичных слушаний теплоснабжающих и теплосетевых организаций, указанных в проекте актуализированной схемы теплоснабжения муниципального образования городской округ город-курорт Геленджик Краснодарского края на период до 2032 года (актуализация на 2027 год);

3) обеспечить размещение на официальном сайте поступивших замечаний и предложений не позднее 3 календарных дней со дня окончания срока сбора указанных замечаний и предложений;

4) обеспечить проведение собрания участников публичных слушаний по проекту актуализированной схемы теплоснабжения муниципального образования городской округ город-курорт Геленджик Краснодарского края на период до 2032 года (актуализация на 2027 год);

6) обеспечить подготовку и опубликование итогового документа по результатам публичных слушаний по проекту в печатном средстве массовой информации «Официальный вестник органов местного самоуправления муниципального образования город-курорт Геленджик», размещение итогового документа на официальном сайте администрации муниципального образования городской округ город-курорт Геленджик Краснодарского края в информационно-телекоммуникационной сети «Интернет» (admgel.ru) в течение 3 рабочих дней со дня проведения собрания участников публичных слушаний.

4 Опубликовать настоящее постановление в печатном средстве массовой информации «Официальный вестник органов местного самоуправления муниципального образования город-курорт Геленджик» и разместить на официальном сайте администрации муниципального образования городской округ город-курорт Геленджик Краснодарского края в информационно-телекоммуникационной сети «Интернет» (admgel.ru).

5. Контроль за выполнением настоящего постановления возложить на заместителя главы муниципального образования городской округ город-курорт Геленджик Краснодарского края Честюнину А.Н.

7. Постановление вступает в силу со дня его подписания.

А.А. Богодистов, глава муниципального образования
городской округ город-курорт Геленджик
Краснодарского края



**АДМИНИСТРАЦИЯ МУНИЦИПАЛЬНОГО ОБРАЗОВАНИЯ
ГОРОДСКОЙ ОКРУГ ГОРОД-КУРОРТ ГЕЛЕНДЖИК
КРАСНОДАРСКОГО КРАЯ**

ПОСТАНОВЛЕНИЕ

от 29 мая 2026 года

№ 921

г. Геленджик

**О предоставлении разрешения на условно
разрешенный вид использования земельного участка
с кадастровым номером 23:40:0401030:97**

Рассмотрев заявление гр-на Фоменко Михаила Алексеевича от 24 ноября 2025 года №52-8558 о предоставлении разрешения на условно разрешенный вид использования земельного участка площадью 20000 кв.м с кадастровым номером 23:40:0401030:97, расположенного по адресу: Краснодарский край, г. Геленджик, ул. Десантная, «гостиничное обслуживание» и представленные документы, учитывая дату и время подачи заявления, рекомендации комиссии по землепользованию и застройке муниципального образования город-курорт Геленджик от 29 декабря 2025 года, руководствуясь статьями 5.1, 39 Градостроительного кодекса Российской Федерации, Федеральным законом от 6 октября 2003 года №131-ФЗ «Об общих принципах организации местного самоуправления в Российской Федерации», Федеральным законом от 20 марта 2025 года №33-ФЗ «Об общих принципах организации местного самоуправления в единой системе публичной власти» (в редакции Федерального закона от 9 апреля 2026 года №85-ФЗ), решением Думы муниципального образования город-курорт Геленджик от 27 июля 2010 года №466 «Об утверждении правил землепользования и застройки территории муниципального образования город-курорт Геленджик» (в редакции решения Думы муниципального образования город-курорт Геленджик от 24 октября 2024 года №154), решением Думы муниципального образования город-курорт

Геленджик от 26 июня 2012 года №769 «Об утверждении нормативов градостроительного проектирования муниципального образования город-курорт Геленджик» (в редакции решения Думы муниципального образования город-курорт Геленджик от 22 февраля 2024 года №60), заключением о результатах публичных слушаний по вопросу о предоставлении разрешения на условно разрешенный вид использования земельного участка, о предоставлении разрешения на отклонение от предельных параметров разрешенного строительства, реконструкции объектов капитального строительства от 29 декабря 2025 года, статьями 25, 37, 38, 58 Устава муниципального образования городской округ город-курорт Геленджик Краснодарского края, п о с т а н о в л я ю:

1. Предоставить гр-ну Фоменко Михаилу Алексеевичу разрешение на изменение условно разрешенного вида использования земельного участка площадью 20000 кв.м с кадастровым номером 23:40:0401030:97, расположенного по адресу: Краснодарский край, г. Геленджик, ул. Десантная, с установленным вида разрешенного использования земельного участка «для благоустройства (для целей, не связанных со строительством)» испрашиваемым видом разрешенного использования земельного участка «гостиничное обслуживание».

2. Управлению архитектуры и градостроительства администрации муниципального образования городской округ город-курорт Геленджик Краснодарского края (Мальцева) в рамках информационного взаимодействия направить копию настоящего постановления в Управление Федеральной службы государственной регистрации кадастра и картографии по Краснодарскому краю.

3. Фоменко Михаилу Алексеевичу обратиться в управление имущественных отношений администрации муниципального образования городской округ город-курорт Геленджик Краснодарского края для заключения дополнительного соглашения к договору аренды земельного участка от 9 июля 2012 года № 4000021951.

4. Опубликовать настоящее постановление в печатном средстве массовой информации «Официальный вестник органов местного самоуправления муниципального образования город-курорт Геленджик» и разместить на официальном сайте администрации муниципального образования городской округ город-курорт Геленджик Краснодарского края в информационно-телекоммуникационной сети «Интернет» (admigel.ru).

5. Контроль за выполнением настоящего постановления возложить на заместителя главы муниципального образования городской округ город-курорт Геленджик Краснодарского края Антипова В.В.

6. Постановление вступает в силу со дня его подписания.

А.А. Богодистов, глава муниципального образования
городской округ город-курорт Геленджик
Краснодарского края

Раздел II

ОФИЦИАЛЬНАЯ

ИНФОРМАЦИЯ

**Уважаемые жители
муниципального образования городской округ
город-курорт Геленджик Краснодарского края!**

Объявление

Во исполнение Положения о порядке принятия бесхозяйного имущества в муниципальную собственность муниципального образования город-курорт Геленджик, утвержденного решением Думы муниципального образования город-курорт Геленджик от 30 сентября 2021 года № 424, администрация муниципального образования городской округ город-курорт Геленджик Краснодарского края сообщает о необходимости явки лица, считающего себя собственником объектов недвижимого имущества:

- два нежилых помещения площадью 39 кв. м и 8,6 кв. м в холле на первом этаже дома № 66 по ул. Кирова, г. Геленджик, или имеющего на указанные объекты право собственности, в управление имущественных отношений администрации муниципального образования городской округ город-курорт Геленджик Краснодарского края по адресу: г. Геленджик, ул. Революционная, 1, каб. № 303, тел. (86141) 2-08-23.

В случае неявки данного лица в течение одного месяца со дня опубликования настоящего объявления указанные объекты недвижимого имущества будут оформлены в собственность муниципального образования городской округ город-курорт Геленджик Краснодарского края в качестве бесхозяйного имущества.

Оповещение

о начале публичных слушаний по проектам решений о предоставлении разрешения на условно разрешенный вид использования земельного участка, проектам решений о предоставлении разрешения на отклонение от предельных параметров разрешенного строительства, реконструкции объектов капитального строительства

Руководствуясь статьями 5.1, 39, 40 Градостроительного кодекса Российской Федерации, публичные слушания по проектам решений о предоставлении разрешения на условно разрешенный вид использования

земельного участка, по проектам решений о предоставлении разрешения на отклонение от предельных параметров разрешенного строительства, реконструкции объектов капитального строительства, будут проведены 28 апреля 2026 года в 15 часов 00 минут по адресу: г. Геленджик, ул. Революционная, дом 1, кабинет №301 (большой зал администрации муниципального образования город-курорт Геленджик).

1. Информация о проектах, подлежащих рассмотрению на публичных слушаниях:

1) проект решения о предоставлении гр-ке Гилетине Татьяне Васильевне разрешение на изменение вида разрешенного использования земельного участка площадью 614 кв.м с кадастровым номером 23:40:0507024:36, расположенного по адресу: Краснодарский край, г. Геленджик, с. Дивноморское, ул. Кирова, 11, дополнив существующий вид разрешенного использования земельного участка «земельные участки для размещения объектов индивидуального жилищного строительства» испрашиваемым видом разрешенного использования земельного участка «магазины».

2) проект решения о предоставлении гр-ну Крымлиеву Герману Николаевичу разрешения на изменение вида разрешенного использования земельного участка площадью 788 кв.м с кадастровым номером 23:40:0201008:459, расположенного по адресу: Российская Федерация, Краснодарский край, г.о. город-курорт Геленджик, с. Кабардинка, ул. Революционная, дополнив существующий вид разрешенного использования земельного участка «для индивидуального жилищного строительства» испрашиваемыми видами разрешенного использования «общественное питание», «гостиничное обслуживание».

3) проект решения о предоставлении гр-на Михайлова Роланда Исидоровича о предоставлении разрешения на изменение вида разрешенного использования земельного участка площадью 1189 кв.м с кадастровым номером 23:40:0507018:24, расположенного по адресу: Российская Федерация, Краснодарский край, г.о. город-курорт Геленджик, с. Дивноморское, ул. Ленина, з/у 53А, с установленного вида разрешенного использования земельного участка «земельные участки прочих мест для проживания» испрашиваемым видом разрешенного использования «гостиничное обслуживание».

4) проект решения о предоставлении гр-на Карабаджана Игоря Андреевича о предоставлении разрешения на изменение вида разрешенного использования земельного участка площадью 300 кв.м с кадастровым номером 23:40:1002019:352, расположенного по адресу: Российская Федерация, Краснодарский край, городской округ город-курорт Геленджик, село Архипо-Осиповка, улица Ленина, з/у 131 А, дополнив существующий вид разрешенного использования земельного участка «для индивидуального жилищного строительства» испрашиваемыми видами разрешенного использования «магазины», «банковская и страховая деятельность».

5) проект решения о предоставлении гр-ну Круть Владиславу Витальевичу разрешение на отклонение от предельных параметров разрешенного строительства на земельном участке, площадью 373 кв.м с кадастровым номером 23:40:0407011:913, расположенного по адресу: Российская Федерация, Краснодарский край, муниципальное образование город-курорт Геленджик, г. Геленджик, ул. Средняя, 28, в следующих параметрах:

- от границ земель общего пользования по ул. Средней, – 2,80 м;
- от границ земель общего пользования с северо-западной стороны, – 2,40 м;
- от границ земельного участка с кадастровым номером 23:40:0407011:148, расположенного по адресу: Краснодарский край, г. Геленджик, ул. Луначарского, 272, – 1,00 м;
- от границ земель общего пользования с северо-восточной стороны, – 2,40 м.

б) проект решения о предоставлении гр-ну Крымову Павлу Вячеславовичу разрешение на отклонение от предельных параметров разрешенного строительства на земельном участке, площадью 400 кв.м с кадастровым номером 23:40:0503001:4576, расположенного по адресу: Краснодарский край, г. Геленджик, с. Адербиевка, ул. Заречная, в следующих параметрах:

- от границ земель общего пользования по ул. Заречной, – 4,97 м;
- от границ земельного участка с кадастровым номером 23:40:0503001:101, расположенного по адресу: Краснодарский край, г. Геленджик, с. Адербиевка, ул. Заречная, д. № 10, – 1,00 м;
- от границ земель общего пользования с северной стороны, – 0,91 м.

7) проект решения о предоставлении гр-ке Шевчук Илоне Альбертовне разрешение на отклонение от предельных параметров разрешенного строительства на земельном участке, площадью 594 кв.м с кадастровым номером 23:40:0604002:1502, расположенного по адресу: Краснодарский край, г. Геленджик, вблизи с. Возрождение, 12-13 км, в следующих параметрах:

- от границ земель общего пользования (проезд) с южной и северо-западной сторон – 2,00 м.

8) проект решения о предоставлении гр-ке Шпиньковой Маргарите Андреевне разрешение на отклонение от предельных параметров разрешенного строительства на земельном участке, площадью 400 кв.м с кадастровым номером 23:40:0305000:31, расположенного по адресу: Краснодарский край, г. Геленджик, снт. Родник, д. 7, в следующих параметрах:

- от границ земель общего пользования (проезд) – 4,50 м;
- от границ лесного массива с северной стороны – 15,00 м.

9) проект решения о предоставлении гр-ке Зинкевич Юлии Сергеевне разрешение на отклонение от предельных параметров разрешенного строительства на земельном участке, площадью 561 кв.м с кадастровым

номером 23:40:0412017:18, расположенного по адресу: Краснодарский край, г. Геленджик, ул. Новороссийская, д. 93, в следующих параметрах:

- от границ земельного участка с кадастровым номером 23:40:0412017:30, расположенного по адресу: Краснодарский край, г. Геленджик, ул. Новороссийская, д. № 93а, – 1,50 м.

10) проект решения о предоставлении гр-нам Васильевой Ольге Константиновне, Виноградовой Анне Степановне, Гусеву Геннадию Викторовичу, Щербакову Алексею Александровичу о предоставлении разрешения на изменение вида разрешенного использования земельного участка площадью 597 кв.м с кадастровым номером 23:40:0412031:9, расположенного по адресу: Краснодарский край, г. Геленджик, ул. Нахимова, №27 - угол ул. Тимирязева №2, с установленного вида разрешенного использования земельного участка «для индивидуального жилищного строительства» испрашиваемыми видами разрешенного использования «магазины», «общественное питание», «среднеэтажная жилая застройка».

2. Информация о порядке и сроках проведения публичных слушаний по Проекту, подлежащем рассмотрению на публичных слушаниях:

26 мая 2026 года в 15 часов 00 минут по адресу: г. Геленджик, ул. Революционная, д. 1 (большой зал администрации муниципального образования город-курорт Геленджик).

3. Информация о месте, дате открытия экспозиции Проектов, подлежащего рассмотрению на публичных слушаниях, о сроках проведения экспозиции Проекта, о днях и часах, в которые возможно посещение экспозиции:

Место размещения: г. Геленджик, ул. Революционная 1, (вход со двора) в холле здания на 1 этаже.

Срок проведения экспозиции со 19 мая 2026 года по 9 июня 2026 года.

Дни и часы, в которые возможно посещение экспозиции:

каждый день с 10 часов 00 минут до 13 часов 00 минут.

Консультации граждан будут проводиться по средам с 15 часов 00 минут - 18 часов 00 минут в управлении архитектуры и градостроительства администрации муниципального образования город-курорт Геленджик.

4. Информация по оплате расходов, связанных с организацией и проведением общественных обсуждений или общественных слушаний.

4.1. Оплата расходов, связанных с организацией и проведением общественных обсуждений или общественных слушаний осуществляется заинтересованными лицами на основании постановления администрации муниципального образования город-курорт Геленджик от 19 марта 2025 года №493 «Об утверждении расчета оплаты расходов, связанных с организацией и проведением публичных слушаний по проектам постановлений администрации муниципального образования город-курорт Геленджик по предоставлению разрешения на условно разрешенный вид использования земельного участка или объекта капитального строительства, на отклонение от предельных

параметров разрешенного строительства, реконструкции объектов капитального строительства на территории муниципального образования город-курорт Геленджик».

4.2. Размер оплаты расходов составляет 1608,12 рублей. Данная сумма не включает затраты заинтересованных лиц на проведение экспертиз и иных мероприятий в целях обоснования необходимости предоставления разрешения. Указанные затраты заинтересованные лица несут самостоятельно.

4.3. Оплата расходов, связанных с организацией и проведением публичных слушаний, осуществляется заинтересованным лицом до опубликования заключения о результатах публичных слушаний. Дата опубликования заключения – 9 июня 2026 года.

4.4. В случае, если оплата расходов не будет произведена заинтересованным лицом в установленный срок, администрация муниципального образования город-курорт Геленджик вправе взыскать сумму расходов в судебном порядке.

4.5. Реквизиты для перечисления заявителями денежных средств:

Размер оплаты расходов составляет 1608,12 рублей

ПОЛУЧАТЕЛЬ: Управление архитектуры и градостроительства администрации муниципального образования город-курорт Геленджик, л/с 04183019060

ИНН 2304038722

КПП 230401001

КС: 03100643000000011800

БАНК ПОЛУЧАТЕЛЯ: Южное ГУ Банка России// УФК по Краснодарскому краю

г. Краснодар

БИК БАНКА: 010349101

ЕКС: 40102810945370000010

КБК: 917 1 13 02994 04 0041 130

ОКТМО 03708000

Назначение платежа: за организацию и проведение публичных слушаний (общественных обсуждений).

Проекты и информационные материалы к нему размещены на официальном сайте администрации муниципального образования город-курорт Геленджик (admigel.ru) в разделе: «Документы», подраздел «Градостроительная деятельность», подраздел «Публичные слушания».

ПРОЕКТ

подлежащий рассмотрению на публичных слушаниях 26 мая 2026 года

о предоставлении разрешения на условно разрешенный вид использования земельного участка с кадастровым номером 23:40:0507024:36

Рассмотрев заявление гр-ки Гилетины Татьяны Васильевны от 11 марта 2026 года № 52-1500 о предоставлении разрешения на изменение вида разрешенного использования земельного участка площадью 614 кв.м с кадастровым номером 23:40:0507024:36, расположенного по адресу: Краснодарский край, г. Геленджик, с. Дивноморское, ул. Кирова, 11, дополнив существующий вид разрешенного использования земельного участка «земельные участки для размещения объектов индивидуального жилищного строительства» испрашиваемым видом разрешенного использования земельного участка «магазины» и представленные документы, учитывая заключение о результатах публичных слушаний по вопросу о предоставлении разрешения на условно разрешенный вид использования земельного участка, о предоставлении разрешения на отклонение от предельных параметров разрешенного строительства, реконструкции объектов капитального строительства от _____ 2026 года, руководствуясь статьями 5.1, 39 Градостроительного кодекса Российской Федерации, Федеральным законом от 6 октября 2003 года №131-ФЗ «Об общих принципах организации местного самоуправления в Российской Федерации» (в редакции Федерального закона от 20 марта 2025 года №33-ФЗ), Федеральным законом от 20 марта 2025 года №33-ФЗ «Об общих принципах организации местного самоуправления в единой системе публичной власти», решением Думы муниципального образования город-курорт Геленджик от 27 июля 2010 года №466 «Об утверждении правил землепользования и застройки территории муниципального образования город-курорт Геленджик» (в редакции решения Думы муниципального образования город-курорт Геленджик от 24 октября 2024 года №154), решением Думы муниципального образования город-курорт Геленджик от 26 июня 2012 года №769 «Об утверждении нормативов градостроительного проектирования муниципального образования город-курорт Геленджик» (в редакции решения Думы муниципального образования город-курорт Геленджик от 22 февраля 2024 года №60), рекомендациями комиссии по землепользованию и застройке муниципального образования город-курорт Геленджик от _____ 2026 года, статьями 8, 33, 72 Устава муниципального образования городской округ город-курорт Геленджик Краснодарского края, п о с т а н о в л я ю:

1. Предоставить гр-ке Гилетине Татьяне Васильевне разрешение на изменение вида разрешенного использования земельного участка площадью 614 кв.м с кадастровым номером 23:40:0507024:36, расположенного по адресу: Краснодарский край, г. Геленджик, с. Дивноморское, ул. Кирова, 11, дополнив существующий вид разрешенного использования земельного участка «земельные участки для размещения объектов индивидуального жилищного строительства» испрашиваемым видом разрешенного использования земельного участка «магазины».

2. Опубликовать настоящее постановление в печатном средстве массовой информации «Официальный вестник органов местного самоуправления

муниципального образования город-курорт Геленджик» и разместить на официальном сайте администрации муниципального образования город-курорт Геленджик в информационно-телекоммуникационной сети «Интернет» (admigel.ru).

3. Управлению архитектуры и градостроительства администрации муниципального образования город-курорт Геленджик (Мальцева) в рамках информационного взаимодействия направить копию настоящего постановления в Управление Федеральной службы государственной регистрации кадастра и картографии по Краснодарскому краю.

4. Контроль за выполнением настоящего постановления возложить на заместителя главы муниципального образования город-курорт Геленджик Антипова В.В.

5. Постановление вступает в силу со дня его подписания.

ПРОЕКТ

подлежащий рассмотрению на публичных слушаниях 26 мая 2026 года

о предоставлении разрешения на условно разрешенный вид использования земельного участка с кадастровым номером 23:40:0201008:459

Рассмотрев заявление гр-на Крымлиева Германа Николаевича от 20 апреля 2026 года № 52-2666 о предоставлении разрешения на изменение вида разрешенного использования земельного участка площадью 788 кв.м с кадастровым номером 23:40:0201008:459, расположенного по адресу: Российская Федерация, Краснодарский край, г.о. город-курорт Геленджик, с Кабардинка, ул. Революционная, дополнив существующий вид разрешенного использования земельного участка «для индивидуального жилищного строительства» испрашиваемыми видами разрешенного использования «общественное питание», «гостиничное обслуживание», и представленные документы, учитывая заключение о результатах публичных слушаний по вопросу о предоставлении разрешения на условно разрешенный вид использования земельного участка, о предоставлении разрешения на отклонение от предельных параметров разрешенного строительства, реконструкции объектов капитального строительства от _____ 2026 года, руководствуясь статьями 5.1, 39 Градостроительного кодекса Российской Федерации, Федеральным законом от 6 октября 2003 года №131-ФЗ «Об общих принципах организации местного самоуправления в Российской Федерации», Федеральным законом от 20 марта 2025 года №33-ФЗ «Об общих принципах организации местного самоуправления в единой системе публичной власти», решением Думы муниципального образования город-курорт Геленджик от 27 июля 2010 года №466 «Об утверждении правил землепользования и застройки территории муниципального образования город-курорт Геленджик» (в редакции решения Думы муниципального образования город-курорт

Геленджик от 24 октября 2024 года №154), решением Думы муниципального образования город-курорт Геленджик от 26 июня 2012 года №769 «Об утверждении нормативов градостроительного проектирования муниципального образования город-курорт Геленджик» (в редакции решения Думы муниципального образования город-курорт Геленджик от 22 февраля 2024 года №60), рекомендациями комиссии по землепользованию и застройке муниципального образования город-курорт Геленджик от _____ 2026 года, статьями 8, 33, 72 Устава муниципального образования городской округ город-курорт Геленджик Краснодарского края, п о с т а н о в л я ю:

1. Предоставить гр-ну Крымлиеву Герману Николаевичу разрешения на изменение вида разрешенного использования земельного участка площадью 788 кв.м с кадастровым номером 23:40:0201008:459, расположенного по адресу: Российская Федерация, Краснодарский край, г.о. город-курорт Геленджик, с Кабардинка, ул. Революционная, дополнив существующий вид разрешенного использования земельного участка «для индивидуального жилищного строительства» испрашиваемыми видами разрешенного использования «общественное питание», «гостиничное обслуживание».

2. Опубликовать настоящее постановление в печатном средстве массовой информации «Официальный вестник органов местного самоуправления муниципального образования город-курорт Геленджик» и разместить на официальном сайте администрации муниципального образования город-курорт Геленджик в информационно-телекоммуникационной сети «Интернет» (admigel.ru).

3. Управлению архитектуры и градостроительства администрации муниципального образования город-курорт Геленджик (Мальцева) в рамках информационного взаимодействия направить копию настоящего постановления в Управление Федеральной службы государственной регистрации кадастра и картографии по Краснодарскому краю.

4. Контроль за выполнением настоящего постановления возложить на заместителя главы муниципального образования город-курорт Геленджик Антипова В.В.

5. Постановление вступает в силу со дня его подписания.

ПРОЕКТ

подлежащий рассмотрению на публичных слушаниях 26 мая 2026 года

о предоставлении разрешения на условно разрешенный вид использования земельного участка с кадастровым номером 23:40:0507018:24

Рассмотрев заявление гр-на Михайлова Роланда Исидоровича от 20 апреля 2026 года № 52-2627 о предоставлении разрешения на изменение вида разрешенного использования земельного участка площадью 1189 кв.м с кадастровым номером 23:40:0507018:24, расположенного по адресу: Российская

Федерация, Краснодарский край, г.о. город-курорт Геленджик, с. Дивноморское, ул. Ленина, з/у 53А, с установленного вида разрешенного использования земельного участка «земельные участки прочих мест для проживания» испрашиваемым видом разрешенного использования «гостиничное обслуживание», и представленные документы, учитывая заключение о результатах публичных слушаний по вопросу о предоставлении разрешения на условно разрешенный вид использования земельного участка, о предоставлении разрешения на отклонение от предельных параметров разрешенного строительства, реконструкции объектов капитального строительства от _____ 2026 года, руководствуясь статьями 5.1, 39 Градостроительного кодекса Российской Федерации, Федеральным законом от 6 октября 2003 года №131-ФЗ «Об общих принципах организации местного самоуправления в Российской Федерации», Федеральным законом от 20 марта 2025 года №33-ФЗ «Об общих принципах организации местного самоуправления в единой системе публичной власти», решением Думы муниципального образования город-курорт Геленджик от 27 июля 2010 года №466 «Об утверждении правил землепользования и застройки территории муниципального образования город-курорт Геленджик» (в редакции решения Думы муниципального образования город-курорт Геленджик от 24 октября 2024 года №154), решением Думы муниципального образования город-курорт Геленджик от 26 июня 2012 года №769 «Об утверждении нормативов градостроительного проектирования муниципального образования город-курорт Геленджик» (в редакции решения Думы муниципального образования город-курорт Геленджик от 22 февраля 2024 года №60), рекомендациями комиссии по землепользованию и застройке муниципального образования город-курорт Геленджик от _____ 2026 года, статьями 8, 33, 72 Устава муниципального образования городской округ город-курорт Геленджик Краснодарского края, п о с т а н о в л я ю:

1. Предоставить гр-ну Михайлову Роланду Исидоровичу разрешения на изменение вида разрешенного использования земельного участка площадью 1189 кв.м с кадастровым номером 23:40:0507018:24, расположенного по адресу: Российская Федерация, Краснодарский край, г.о. город-курорт Геленджик, с. Дивноморское, ул. Ленина, з/у 53А, с установленного вида разрешенного использования земельного участка «земельные участки прочих мест для проживания» испрашиваемым видом разрешенного использования «гостиничное обслуживание».

2. Опубликовать настоящее постановление в печатном средстве массовой информации «Официальный вестник органов местного самоуправления муниципального образования город-курорт Геленджик» и разместить на официальном сайте администрации муниципального образования город-курорт Геленджик в информационно-телекоммуникационной сети «Интернет» (admigel.ru).

3. Управлению архитектуры и градостроительства администрации муниципального образования город-курорт Геленджик (Мальцева) в рамках

информационного взаимодействия направить копию настоящего постановления в Управление Федеральной службы государственной регистрации кадастра и картографии по Краснодарскому краю.

4. Контроль за выполнением настоящего постановления возложить на заместителя главы муниципального образования город-курорт Геленджик Антипова В.В.

5. Постановление вступает в силу со дня его подписания.

ПРОЕКТ

подлежащий рассмотрению на публичных слушаниях 26 мая 2026 года

о предоставлении разрешения на условно разрешенный вид использования земельного участка с кадастровым номером 23:40:1002019:352

Рассмотрев заявление гр-на Карабаджана Игоря Андреевича от 1 апреля 2026 года № 52-2009 о предоставлении разрешения на изменение вида разрешенного использования земельного участка площадью 300 кв.м с кадастровым номером 23:40:1002019:352, расположенного по адресу: Российская Федерация, Краснодарский край, городской округ город-курорт Геленджик, село Архипо-Осиповка, улица Ленина, з/у 131 А, дополнив существующий вид разрешенного использования земельного участка «для индивидуального жилищного строительства» испрашиваемыми видами разрешенного использования «магазины», «банковская и страховая деятельность», и представленные документы, учитывая заключение о результатах публичных слушаний по вопросу о предоставлении разрешения на условно разрешенный вид использования земельного участка, о предоставлении разрешения на отклонение от предельных параметров разрешенного строительства, реконструкции объектов капитального строительства от _____ 2026 года, руководствуясь статьями 5.1, 39 Градостроительного кодекса Российской Федерации, Федеральным законом от 6 октября 2003 года №131-ФЗ «Об общих принципах организации местного самоуправления в Российской Федерации», Федеральным законом от 20 марта 2025 года №33-ФЗ «Об общих принципах организации местного самоуправления в единой системе публичной власти», решением Думы муниципального образования город-курорт Геленджик от 27 июля 2010 года №466 «Об утверждении правил землепользования и застройки территории муниципального образования город-курорт Геленджик» (в редакции решения Думы муниципального образования город-курорт Геленджик от 24 октября 2024 года №154), решением Думы муниципального образования город-курорт Геленджик от 26 июня 2012 года №769 «Об утверждении нормативов градостроительного проектирования муниципального образования город-курорт Геленджик» (в редакции решения Думы муниципального образования город-курорт Геленджик от 22 февраля 2024 года №60), рекомендациями

комиссии по землепользованию и застройке муниципального образования город-курорт Геленджик от _____ 2026 года, статьями 8, 33, 72 Устава муниципального образования городской округ город-курорт Геленджик Краснодарского края, п о с т а н о в л я ю:

1. Предоставить гр-ну Карабаджану Игорю Андреевичу разрешения на изменение вида разрешенного использования земельного участка площадью 300 кв.м с кадастровым номером 23:40:1002019:352, расположенного по адресу: Российская Федерация, Краснодарский край, городской округ город-курорт Геленджик, село Архипо-Осиповка, улица Ленина, з/у 131 А, дополнив существующий вид разрешенного использования земельного участка «для индивидуального жилищного строительства» испрашиваемыми видами разрешенного использования «магазины», «банковская и страховая деятельность».

2. Опубликовать настоящее постановление в печатном средстве массовой информации «Официальный вестник органов местного самоуправления муниципального образования город-курорт Геленджик» и разместить на официальном сайте администрации муниципального образования город-курорт Геленджик в информационно-телекоммуникационной сети «Интернет» (admigel.ru).

3. Управлению архитектуры и градостроительства администрации муниципального образования город-курорт Геленджик (Мальцева) в рамках информационного взаимодействия направить копию настоящего постановления в Управление Федеральной службы государственной регистрации кадастра и картографии по Краснодарскому краю.

4. Контроль за выполнением настоящего постановления возложить на заместителя главы муниципального образования город-курорт Геленджик Антипова В.В.

5. Постановление вступает в силу со дня его подписания.

ПРОЕКТ

подлежащий рассмотрению на публичных слушаниях 26 мая 2026 года

О предоставлении разрешения на отклонение от
предельных параметров разрешенного строительства
объекта капитального строительства на земельном участке
с кадастровым номером 23:40:0407011:913

Рассмотрев заявление гр-на Круть Владислава Витальевича от 23 апреля 2026 года № 52-2736 о предоставлении разрешения на отклонение от предельных параметров разрешенного строительства на земельном участке, площадью 373 кв.м с кадастровым номером 23:40:0407011:913, расположенного по адресу: Российская Федерация, Краснодарский край, муниципальное образование город-курорт Геленджик, г. Геленджик, ул. Средняя, 28, в части

минимального отступа от границ земельного участка, и представленные документы, учитывая заключение о результатах публичных слушаний по вопросу о предоставлении разрешения на условно разрешенный вид использования земельного участка, о предоставлении разрешения на отклонение от предельных параметров разрешенного строительства, реконструкции объектов капитального строительства от _____ 2026 года, руководствуясь статьями 5.1, 39 Градостроительного кодекса Российской Федерации, Федеральным законом от 6 октября 2003 года №131-ФЗ «Об общих принципах организации местного самоуправления в Российской Федерации», Федеральным законом от 20 марта 2025 года №33-ФЗ «Об общих принципах организации местного самоуправления в единой системе публичной власти», решением Думы муниципального образования город-курорт Геленджик от 27 июля 2010 года №466 «Об утверждении правил землепользования и застройки территории муниципального образования город-курорт Геленджик» (в редакции решения Думы муниципального образования город-курорт Геленджик от 24 октября 2024 года №154), решением Думы муниципального образования город-курорт Геленджик от 26 июня 2012 года №769 «Об утверждении нормативов градостроительного проектирования муниципального образования город-курорт Геленджик» (в редакции решения Думы муниципального образования город-курорт Геленджик от 22 февраля 2024 года №60), рекомендациями комиссии по землепользованию и застройке муниципального образования город-курорт Геленджик от _____ 2026 года, статьями 8, 33, 72 Устава муниципального образования городской округ город-курорт Геленджик Краснодарского края, п о с т а н о в л я ю:

1. Предоставить гр-ну Круть Владиславу Витальевичу разрешение на отклонение от предельных параметров разрешенного строительства на земельном участке, площадью 373 кв.м с кадастровым номером 23:40:0407011:913, расположенного по адресу: Российская Федерация, Краснодарский край, муниципальное образование город-курорт Геленджик, г. Геленджик, ул. Средняя, 28, в следующих параметрах:

- от границ земель общего пользования по ул. Средней, – 2,80 м;
- от границ земель общего пользования с северо-западной стороны, – 2,40 м;

- от границ земельного участка с кадастровым номером 23:40:0407011:148, расположенного по адресу: Краснодарский край, г. Геленджик, ул. Луначарского, 272, – 1,00 м;

- от границ земель общего пользования с северо-восточной стороны, – 2,40 м.

2. Опубликовать настоящее постановление в печатном средстве массовой информации «Официальный вестник органов местного самоуправления муниципального образования город-курорт Геленджик» и разместить на официальном сайте администрации муниципального образования город-курорт Геленджик в информационно-телекоммуникационной сети «Интернет» (admigel.ru).

3. Контроль за выполнением настоящего постановления возложить на заместителя главы муниципального образования город-курорт Геленджик Антипова В.В.

4. Постановление вступает в силу со дня его подписания.

ПРОЕКТ

подлежащий рассмотрению на публичных слушаниях 26 мая 2026 года

О предоставлении разрешения на отклонение от предельных параметров разрешенного строительства объекта капитального строительства на земельном участке с кадастровым номером 23:40:0503001:4576

Рассмотрев заявление гр-на Крымова Павла Вячеславовича от 24 апреля 2026 года № 52-2759 о предоставлении разрешения на отклонение от предельных параметров разрешенного строительства на земельном участке, площадью 400 кв.м с кадастровым номером 23:40:0503001:4576, расположенного по адресу: Краснодарский край, г. Геленджик, с. Адербиевка, ул. Заречная, в части минимального отступа от границ земельного участка, и представленные документы, учитывая заключение о результатах публичных слушаний по вопросу о предоставлении разрешения на условно разрешенный вид использования земельного участка, о предоставлении разрешения на отклонение от предельных параметров разрешенного строительства, реконструкции объектов капитального строительства от _____ 2026 года, руководствуясь статьями 5.1, 39 Градостроительного кодекса Российской Федерации, Федеральным законом от 6 октября 2003 года №131-ФЗ «Об общих принципах организации местного самоуправления в Российской Федерации», Федеральным законом от 20 марта 2025 года №33-ФЗ «Об общих принципах организации местного самоуправления в единой системе публичной власти», решением Думы муниципального образования город-курорт Геленджик от 27 июля 2010 года №466 «Об утверждении правил землепользования и застройки территории муниципального образования город-курорт Геленджик» (в редакции решения Думы муниципального образования город-курорт Геленджик от 24 октября 2024 года №154), решением Думы муниципального образования город-курорт Геленджик от 26 июня 2012 года №769 «Об утверждении нормативов градостроительного проектирования муниципального образования город-курорт Геленджик» (в редакции решения Думы муниципального образования город-курорт Геленджик от 22 февраля 2024 года №60), рекомендациями комиссии по землепользованию и застройке муниципального образования город-курорт Геленджик от _____ 2026 года, статьями 8, 33, 72 Устава муниципального образования городской округ город-курорт Геленджик Краснодарского края, п о с т а н о в л я ю:

1. Предоставить гр-ну Крымову Павлу Вячеславовичу разрешение на отклонение от предельных параметров разрешенного строительства на земельном участке, площадью 400 кв.м с кадастровым номером 23:40:0503001:4576, расположенного по адресу: Краснодарский край, г. Геленджик, с. Адербиевка, ул. Заречная, в следующих параметрах:

- от границ земель общего пользования по ул. Заречной, – 4,97 м;
- от границ земельного участка с кадастровым номером 23:40:0503001:101, расположенного по адресу: Краснодарский край, г. Геленджик, с. Адербиевка, ул. Заречная, д. № 10, – 1,00 м;
- от границ земель общего пользования с северной стороны, – 0,91 м.

2. Опубликовать настоящее постановление в печатном средстве массовой информации «Официальный вестник органов местного самоуправления муниципального образования город-курорт Геленджик» и разместить на официальном сайте администрации муниципального образования город-курорт Геленджик в информационно-телекоммуникационной сети «Интернет» (admigel.ru).

3. Контроль за выполнением настоящего постановления возложить на заместителя главы муниципального образования город-курорт Геленджик Антипова В.В.

4. Постановление вступает в силу со дня его подписания.

ПРОЕКТ

подлежащий рассмотрению на публичных слушаниях 26 мая 2026 года

О предоставлении разрешения на отклонение от предельных параметров разрешенного строительства объекта капитального строительства на земельном участке с кадастровым номером 23:40:0604002:1502

Рассмотрев заявление гр-ки Шевчук Илоны Альбертовны от 4 мая 2026 года № 52-3041 о предоставлении разрешения на отклонение от предельных параметров разрешенного строительства на земельном участке, площадью 594 кв.м с кадастровым номером 23:40:0604002:1502, расположенного по адресу: Краснодарский край, г. Геленджик, вблизи с. Возрождение, 12-13 км, в части минимального отступа от границ земельного участка, и представленные документы, учитывая заключение о результатах публичных слушаний по вопросу о предоставлении разрешения на условно разрешенный вид использования земельного участка, о предоставлении разрешения на отклонение от предельных параметров разрешенного строительства, реконструкции объектов капитального строительства от _____ 2026 года, руководствуясь статьями 5.1, 39 Градостроительного кодекса Российской Федерации, Федеральным законом от 6 октября 2003 года №131-ФЗ «Об общих принципах организации местного самоуправления в

Российской Федерации», Федеральным законом от 20 марта 2025 года №33-ФЗ «Об общих принципах организации местного самоуправления в единой системе публичной власти», решением Думы муниципального образования город-курорт Геленджик от 27 июля 2010 года №466 «Об утверждении правил землепользования и застройки территории муниципального образования город-курорт Геленджик» (в редакции решения Думы муниципального образования город-курорт Геленджик от 24 октября 2024 года №154), решением Думы муниципального образования город-курорт Геленджик от 26 июня 2012 года №769 «Об утверждении нормативов градостроительного проектирования муниципального образования город-курорт Геленджик» (в редакции решения Думы муниципального образования город-курорт Геленджик от 22 февраля 2024 года №60), рекомендациями комиссии по землепользованию и застройке муниципального образования город-курорт Геленджик от _____ 2026 года, статьями 8, 33, 72 Устава муниципального образования городской округ город-курорт Геленджик Краснодарского края, п о с т а н о в л я ю:

1. Предоставить гр-ке Шевчук Илоне Альбертовне разрешение на отклонение от предельных параметров разрешенного строительства на земельном участке, площадью 594 кв.м с кадастровым номером 23:40:0604002:1502, расположенного по адресу: Краснодарский край, г. Геленджик, вблизи с. Возрождение, 12-13 км, в следующих параметрах:

- от границ земель общего пользования (проезд) с южной и северо-западной сторон – 2,00 м.

2. Опубликовать настоящее постановление в печатном средстве массовой информации «Официальный вестник органов местного самоуправления муниципального образования город-курорт Геленджик» и разместить на официальном сайте администрации муниципального образования город-курорт Геленджик в информационно-телекоммуникационной сети «Интернет» (admigel.ru).

3. Контроль за выполнением настоящего постановления возложить на заместителя главы муниципального образования город-курорт Геленджик Антипова В.В.

4. Постановление вступает в силу со дня его подписания.

ПРОЕКТ

подлежащий рассмотрению на публичных слушаниях 26 мая 2026 года

О предоставлении разрешения на отклонение от
предельных параметров разрешенного строительства
объекта капитального строительства на земельном участке
с кадастровым номером 23:40:0305000:31

Рассмотрев заявление гр-ки Шпиньковой Маргариты Андреевны от 24 апреля 2026 года № 52-2778 о предоставлении разрешения на отклонение от

предельных параметров разрешенного строительства на земельном участке, площадью 400 кв.м с кадастровым номером 23:40:0305000:31, расположенного по адресу: Краснодарский край, г. Геленджик, снт. Родник, д. 7, в части минимального отступа от границ земельного участка, и представленные документы, учитывая заключение о результатах публичных слушаний по вопросу о предоставлении разрешения на условно разрешенный вид использования земельного участка, о предоставлении разрешения на отклонение от предельных параметров разрешенного строительства, реконструкции объектов капитального строительства от _____ 2026 года, руководствуясь статьями 5.1, 39 Градостроительного кодекса Российской Федерации, Федеральным законом от 6 октября 2003 года №131-ФЗ «Об общих принципах организации местного самоуправления в Российской Федерации», Федеральным законом от 20 марта 2025 года №33-ФЗ «Об общих принципах организации местного самоуправления в единой системе публичной власти», решением Думы муниципального образования город-курорт Геленджик от 27 июля 2010 года №466 «Об утверждении правил землепользования и застройки территории муниципального образования город-курорт Геленджик» (в редакции решения Думы муниципального образования город-курорт Геленджик от 24 октября 2024 года №154), решением Думы муниципального образования город-курорт Геленджик от 26 июня 2012 года №769 «Об утверждении нормативов градостроительного проектирования муниципального образования город-курорт Геленджик» (в редакции решения Думы муниципального образования город-курорт Геленджик от 22 февраля 2024 года №60), рекомендациями комиссии по землепользованию и застройке муниципального образования город-курорт Геленджик от _____ 2026 года, статьями 8, 33, 72 Устава муниципального образования городской округ город-курорт Геленджик Краснодарского края, п о с т а н о в л я ю:

1. Предоставить гр-ке Шпиньковой Маргарите Андреевне разрешение на отклонение от предельных параметров разрешенного строительства на земельном участке, площадью 400 кв.м с кадастровым номером 23:40:0305000:31, расположенного по адресу: Краснодарский край, г. Геленджик, снт. Родник, д. 7, в следующих параметрах:

- от границ земель общего пользования (проезд) – 4,50 м;
- от границ лесного массива с северной стороны – 15,00 м.

2. Опубликовать настоящее постановление в печатном средстве массовой информации «Официальный вестник органов местного самоуправления муниципального образования город-курорт Геленджик» и разместить на официальном сайте администрации муниципального образования город-курорт Геленджик в информационно-телекоммуникационной сети «Интернет» (admigel.ru).

3. Контроль за выполнением настоящего постановления возложить на заместителя главы муниципального образования город-курорт Геленджик Антипова В.В.

4. Постановление вступает в силу со дня его подписания.

ПРОЕКТ

подлежащий рассмотрению на публичных слушаниях 26 мая 2026 года

О предоставлении разрешения на отклонение от предельных параметров разрешенного строительства объекта капитального строительства на земельном участке с кадастровым номером 23:40:0412017:18

Рассмотрев заявление гр-ки Зинкевич Юлии Сергеевны от 29 апреля 2026 года № 52-2974 о предоставлении разрешения на отклонение от предельных параметров разрешенного строительства на земельном участке, площадью 561 кв.м с кадастровым номером 23:40:0412017:18, расположенного по адресу: Краснодарский край, г. Геленджик, ул. Новороссийская, д. 93, в части минимального отступа от границ земельного участка, и представленные документы, учитывая заключение о результатах публичных слушаний по вопросу о предоставлении разрешения на условно разрешенный вид использования земельного участка, о предоставлении разрешения на отклонение от предельных параметров разрешенного строительства, реконструкции объектов капитального строительства от _____ 2026 года, руководствуясь статьями 5.1, 39 Градостроительного кодекса Российской Федерации, Федеральным законом от 6 октября 2003 года №131-ФЗ «Об общих принципах организации местного самоуправления в Российской Федерации», Федеральным законом от 20 марта 2025 года №33-ФЗ «Об общих принципах организации местного самоуправления в единой системе публичной власти», решением Думы муниципального образования город-курорт Геленджик от 27 июля 2010 года №466 «Об утверждении правил землепользования и застройки территории муниципального образования город-курорт Геленджик» (в редакции решения Думы муниципального образования город-курорт Геленджик от 24 октября 2024 года №154), решением Думы муниципального образования город-курорт Геленджик от 26 июня 2012 года №769 «Об утверждении нормативов градостроительного проектирования муниципального образования город-курорт Геленджик» (в редакции решения Думы муниципального образования город-курорт Геленджик от 22 февраля 2024 года №60), рекомендациями комиссии по землепользованию и застройке муниципального образования город-курорт Геленджик от _____ 2026 года, статьями 8, 33, 72 Устава муниципального образования городской округ город-курорт Геленджик Краснодарского края, п о с т а н о в л я ю:

1. Предоставить гр-ке Зинкевич Юлии Сергеевне разрешение на отклонение от предельных параметров разрешенного строительства на земельном участке, площадью 561 кв.м с кадастровым номером 23:40:0412017:18, расположенного по адресу: Краснодарский край, г. Геленджик, ул. Новороссийская, д. 93, в следующих параметрах:

- от границ земельного участка с кадастровым номером 23:40:0412017:30, расположенного по адресу: Краснодарский край, г. Геленджик, ул. Новороссийская, д. № 93а, – 1,50 м.

2. Опубликовать настоящее постановление в печатном средстве массовой информации «Официальный вестник органов местного самоуправления муниципального образования город-курорт Геленджик» и разместить на официальном сайте администрации муниципального образования город-курорт Геленджик в информационно-телекоммуникационной сети «Интернет» (admngel.ru).

3. Контроль за выполнением настоящего постановления возложить на заместителя главы муниципального образования город-курорт Геленджик Антипова В.В.

4. Постановление вступает в силу со дня его подписания.

ПРОЕКТ

подлежащий рассмотрению на публичных слушаниях 26 мая 2026 года

о предоставлении разрешения на условно разрешенный вид использования земельного участка с кадастровым номером 23:40:0412031:9

Рассмотрев заявление гр-н Васильевой Ольги Константиновны, Виноградовой Анны Степановны, Гусева Геннадия Викторовича, Щербакова Алексея Александровича от 19 марта 2026 года № 52-1699 о предоставлении разрешения на изменение вида разрешенного использования земельного участка площадью 597 кв.м с кадастровым номером 23:40:0412031:9, расположенного по адресу: Краснодарский край, г. Геленджик, ул. Нахимова, №27 - угол ул. Тимирязева №2, с установленного вида разрешенного использования земельного участка «для индивидуального жилищного строительства» испрашиваемыми видами разрешенного использования «магазины», «общественное питание», «среднеэтажная жилая застройка» и представленные документы, учитывая заключение о результатах публичных слушаний по вопросу о предоставлении разрешения на условно разрешенный вид использования земельного участка, о предоставлении разрешения на отклонение от предельных параметров разрешенного строительства, реконструкции объектов капитального строительства от _____ 2026 года, руководствуясь статьями 5.1, 39 Градостроительного кодекса Российской Федерации, Федеральным законом от 6 октября 2003 года №131-ФЗ «Об общих принципах организации местного самоуправления в Российской Федерации», Федеральным законом от 20 марта 2025 года №33-ФЗ «Об общих принципах организации местного самоуправления в единой системе публичной власти», решением Думы муниципального образования город-курорт Геленджик от 27 июля 2010 года №466 «Об утверждении правил землепользования и застройки территории муниципального образования город-курорт Геленджик»

(в редакции решения Думы муниципального образования город-курорт Геленджик от 24 октября 2024 года №154), решением Думы муниципального образования город-курорт Геленджик от 26 июня 2012 года №769 «Об утверждении нормативов градостроительного проектирования муниципального образования город-курорт Геленджик» (в редакции решения Думы муниципального образования город-курорт Геленджик от 22 февраля 2024 года №60), рекомендациями комиссии по землепользованию и застройке муниципального образования город-курорт Геленджик от _____ 2026 года, статьями 8, 33, 72 Устава муниципального образования городской округ город-курорт Геленджик Краснодарского края, п о с т а н о в л я ю:

1. Предоставить гр-нам Васильевой Ольге Константиновне, Виноградовой Анне Степановне, Гусеву Геннадию Викторовичу, Щербакову Алексею Александровичу о предоставлении разрешения на изменение вида разрешенного использования земельного участка площадью 597 кв.м с кадастровым номером 23:40:0412031:9, расположенного по адресу: Краснодарский край, г. Геленджик, ул. Нахимова, №27 - угол ул. Тимирязева №2, с установленного вида разрешенного использования земельного участка «для индивидуального жилищного строительства» испрашиваемыми видами разрешенного использования «магазины», «общественное питание», «среднеэтажная жилая застройка».

2. Опубликовать настоящее постановление в печатном средстве массовой информации «Официальный вестник органов местного самоуправления муниципального образования город-курорт Геленджик» и разместить на официальном сайте администрации муниципального образования город-курорт Геленджик в информационно-телекоммуникационной сети «Интернет» (admigel.ru).

3. Управлению архитектуры и градостроительства администрации муниципального образования город-курорт Геленджик (Мальцева) в рамках информационного взаимодействия направить копию настоящего постановления в Управление Федеральной службы государственной регистрации кадастра и картографии по Краснодарскому краю.

4. Контроль за выполнением настоящего постановления возложить на заместителя главы муниципального образования город-курорт Геленджик Антипова В.В.

5. Постановление вступает в силу со дня его подписания.

ПРОЕКТ

подлежащий рассмотрению на публичных слушаниях 26 мая 2026 года

О предоставлении разрешения на отклонение от
предельных параметров разрешенного строительства
объекта капитального строительства на земельном участке
с кадастровым номером 23:40:0304002:32

Рассмотрев заявление гр-ки Касаткиной Лидии Сергеевны от 18 мая 2026 года № 52-3530 о предоставлении разрешения на отклонение от предельных параметров разрешенного строительства на земельном участке, площадью 110 кв.м с кадастровым номером 23:40:0304002:32, расположенного по адресу: Краснодарский край, г. Геленджик, с. Марьина Роща, ул. Ленина, 37, в части минимального отступа от границ земельного участка, и представленные документы, учитывая заключение о результатах публичных слушаний по вопросу о предоставлении разрешения на условно разрешенный вид использования земельного участка, о предоставлении разрешения на отклонение от предельных параметров разрешенного строительства, реконструкции объектов капитального строительства от _____ 2026 года, руководствуясь статьями 5.1, 39 Градостроительного кодекса Российской Федерации, Федеральным законом от 6 октября 2003 года №131-ФЗ «Об общих принципах организации местного самоуправления в Российской Федерации», Федеральным законом от 20 марта 2025 года №33-ФЗ «Об общих принципах организации местного самоуправления в единой системе публичной власти», решением Думы муниципального образования город-курорт Геленджик от 27 июля 2010 года №466 «Об утверждении правил землепользования и застройки территории муниципального образования город-курорт Геленджик» (в редакции решения Думы муниципального образования город-курорт Геленджик от 24 октября 2024 года №154), решением Думы муниципального образования город-курорт Геленджик от 26 июня 2012 года №769 «Об утверждении нормативов градостроительного проектирования муниципального образования город-курорт Геленджик» (в редакции решения Думы муниципального образования город-курорт Геленджик от 22 февраля 2024 года №60), рекомендациями комиссии по землепользованию и застройке муниципального образования город-курорт Геленджик от _____ 2026 года, статьями 8, 33, 72 Устава муниципального образования городской округ город-курорт Геленджик Краснодарского края, п о с т а н о в л я ю:

1. Предоставить гр-ке Касаткиной Лидии Сергеевне разрешение на отклонение от предельных параметров разрешенного строительства на земельном участке, площадью 110 кв.м с кадастровым номером 23:40:0304002:32, расположенного по адресу: Краснодарский край, г. Геленджик, с. Марьина Роща, ул. Ленина, 37, в следующих параметрах:

- от границ земель общего пользования северной и восточной сторон – от 2,57 м до 3,01 см;

- от границ земель общего пользования по ул. Дальней – 0,58 см;

- от границ земельного участка с кадастровым номером 23:40:0304002:1, расположенного по адресу: Краснодарский край, г. Геленджик, с. Марьина Роща, ул. Ленина, 37, – 0,64 м.

2. Опубликовать настоящее постановление в печатном средстве массовой информации «Официальный вестник органов местного самоуправления муниципального образования город-курорт Геленджик» и разместить на официальном сайте администрации муниципального образования город-курорт

Геленджик в информационно-телекоммуникационной сети «Интернет» (admigel.ru).

3. Контроль за выполнением настоящего постановления возложить на заместителя главы муниципального образования город-курорт Геленджик Антипова В.В.

4. Постановление вступает в силу со дня его подписания.

ПРОЕКТ

подлежащий рассмотрению на публичных слушаниях 26 мая 2026 года

о предоставлении разрешения на условно разрешенный вид использования земельного участка с кадастровым номером 23:40:0304002:32

Рассмотрев заявление гр-ки Касаткиной Лидии Сергеевны от 18 мая 2026 года № 52-3529 о предоставлении разрешения на изменение вида разрешенного использования земельного участка площадью 110 кв.м с кадастровым номером 23:40:0304002:32, расположенного по адресу: Краснодарский край, г. Геленджик, с. Марьино Роша, ул. Ленина, 37, с установленного вида разрешенного использования земельного участка «для эксплуатации вспомогательных строений» испрашиваемым видом разрешенного использования «для индивидуального жилищного строительства», и представленные документы, учитывая заключение о результатах публичных слушаний по вопросу о предоставлении разрешения на условно разрешенный вид использования земельного участка, о предоставлении разрешения на отклонение от предельных параметров разрешенного строительства, реконструкции объектов капитального строительства от _____ 2026 года, руководствуясь статьями 5.1, 39 Градостроительного кодекса Российской Федерации, Федеральным законом от 6 октября 2003 года №131-ФЗ «Об общих принципах организации местного самоуправления в Российской Федерации», Федеральным законом от 20 марта 2025 года №33-ФЗ «Об общих принципах организации местного самоуправления в единой системе публичной власти», решением Думы муниципального образования город-курорт Геленджик от 27 июля 2010 года №466 «Об утверждении правил землепользования и застройки территории муниципального образования город-курорт Геленджик» (в редакции решения Думы муниципального образования город-курорт Геленджик от 24 октября 2024 года №154), решением Думы муниципального образования город-курорт Геленджик от 26 июня 2012 года №769 «Об утверждении нормативов градостроительного проектирования муниципального образования город-курорт Геленджик» (в редакции решения Думы муниципального образования город-курорт Геленджик от 22 февраля 2024 года №60), рекомендациями комиссии по землепользованию и застройке муниципального образования город-курорт Геленджик от _____ 2026 года, статьями 8, 33, 72 Устава

муниципального образования городской округ город-курорт Геленджик Краснодарского края, п о с т а н о в л я ю:

1. Предоставить гр-ке Касаткиной Лидии Сергеевне разрешения на изменение вида разрешенного использования земельного участка площадью 110 кв.м с кадастровым номером 23:40:0304002:32, расположенного по адресу: Краснодарский край, г. Геленджик, с. Марьино Роша, ул. Ленина, 37, с установленного вида разрешенного использования земельного участка «для эксплуатации вспомогательных строений» испрашиваемым видом разрешенного использования «для индивидуального жилищного строительства».

2. Опубликовать настоящее постановление в печатном средстве массовой информации «Официальный вестник органов местного самоуправления муниципального образования город-курорт Геленджик» и разместить на официальном сайте администрации муниципального образования город-курорт Геленджик в информационно-телекоммуникационной сети «Интернет» (admigel.ru).

3. Управлению архитектуры и градостроительства администрации муниципального образования город-курорт Геленджик (Мальцева) в рамках информационного взаимодействия направить копию настоящего постановления в Управление Федеральной службы государственной регистрации кадастра и картографии по Краснодарскому краю.

4. Контроль за выполнением настоящего постановления возложить на заместителя главы муниципального образования город-курорт Геленджик Антипова В.В.

5. Постановление вступает в силу со дня его подписания.

ПРОЕКТ

подлежащий рассмотрению на публичных слушаниях 26 мая 2026 года
об утверждении проекта планировки и межевания
территории «Строительство водопровода от РЧВ «Парус»
до границы ЗУ с кад. №23:40:0301000:74», «Строительство
напорной канализационной сети в 2 нитки от НКК
до границы ЗУ с кад. №23:40:0301000:74»

Рассмотрев заявление ИП Гладышева И.И., руководствуясь статьями 5.1, 8, 42, 43, 45, 46 Градостроительного кодекса Российской Федерации, Федеральным законом от 6 октября 2003 года №131-ФЗ «Об общих принципах организации местного самоуправления в Российской Федерации», Федеральным законом от 20 марта 2025 года №33-ФЗ «Об общих принципах организации местного самоуправления в единой системе публичной власти» (в редакции Федерального закона от 9 апреля 2026 года №85-ФЗ), постановлением Правительства Российской Федерации от 2 февраля 2024 года №112 «Об утверждении Правил подготовки документации по планировке

территории, подготовка которой осуществляется на основании решений уполномоченных федеральных органов исполнительной власти, исполнительных органов субъектов Российской Федерации и органов местного самоуправления, принятия решения об утверждении документации по планировке территории, внесения изменений в такую документацию, отмены такой документации или ее отдельных частей, признания отдельных частей такой документации не подлежащими применению, а также подготовки и утверждения проекта планировки территории в отношении территорий исторических поселений федерального и регионального значения» (в редакции постановления Правительства Российской Федерации от 7 июля 2025 года №1025), решением Думы муниципального образования город-курорт Геленджик от 27 июля 2010 года №466 «Об утверждении правил землепользования и застройки территории муниципального образования город-курорт Геленджик» (в редакции решения Думы муниципального образования город-курорт Геленджик от 24 октября 2024 года №154), заключением о результатах публичных слушаний по вопросу о предоставлении разрешения на условно разрешенный вид использования земельного участка, о предоставлении разрешения на отклонение от предельных параметров разрешенного строительства, реконструкции объектов капитального строительства от _____ года, статьями 8, 33, 72 Устава муниципального образования городской округ город-курорт Геленджик Краснодарского края, п о с т а н о в л я ю:

1. Утвердить проект планировки и межевания территории «Строительство водопровода от РЧВ «Парус» до границы ЗУ с кад. №23:40:0301000:74», «Строительство напорной канализационной сети в 2 нитки от НКК до границы ЗУ с кад. №23:40:0301000:74», в составе:

- 1) проект планировки территории. Графическая часть (приложение 1);
- 2) проект планировки территории. Текстовая часть (приложение 2);
- 3) проект межевания территории. Графическая часть (приложение 3);
- 4) проект межевания территории. Текстовая часть (приложение 4).

2. Опубликовать настоящее постановление в печатном средстве массовой информации «Официальный вестник органов местного самоуправления муниципального образования город-курорт Геленджик» и разместить на официальном сайте администрации муниципального образования городской округ город-курорт Геленджик Краснодарского края в информационно-телекоммуникационной сети «Интернет» (admigel.ru).

3. Контроль за выполнением настоящего постановления возложить на заместителя главы муниципального образования городской округ город-курорт Геленджик Краснодарского края Антипова В.В.

4. Постановление вступает в силу со дня его подписания.

ЗАКЛЮЧЕНИЕ

о результатах публичных слушаний по вопросу о предоставлении разрешения на условно разрешенный вид использования земельного участка,

о предоставлении разрешения на отклонение от предельных параметров
разрешенного строительства, реконструкции
объектов капитального строительства

12 апреля 2026 года

г. Геленджик

1. Наименование проекта, рассмотренного на публичных слушаниях, сведения о количестве участников публичных слушаний, которые приняли участие в общественных обсуждениях или публичных слушаниях.

1.1. Комиссией по землепользованию и застройке муниципального образования город-курорт Геленджик на публичных слушаниях 3 марта 2026 года рассмотрены проекты постановлений администрации муниципального образования город-курорт Геленджик:

1) о предоставлении закрытому акционерному обществу «санаторий «Жемчужина моря» разрешение на изменение вида разрешенного использования земельного участка площадью 2400 кв.м с кадастровым номером 23:40:0202004:13, расположенного по адресу: Краснодарский край, г. Геленджик, с. Кабардинка, ул. Мира, 20, дополнив существующий вид разрешенного использования земельного участка «для эксплуатации зданий и сооружений ЗАО «санаторий «Жемчужина моря» испрашиваемыми видами разрешенного использования земельного участка «магазины», «общественное питание».

2) о предоставлении гр-ке Войтенко Ольге Владимировне разрешение на отклонение от предельных параметров разрешенного строительства на земельном участке, площадью 538 кв.м с кадастровым номером 23:40:0804024:36, расположенного по адресу: Краснодарский край, г. Геленджик, с. Пшада, ул. Новороссийская, в следующих параметрах:

- от границ земельного участка с кадастровым номером 23:40:0804024:35, расположенного по адресу: Россия, Краснодарский край, г. Геленджик, с. Пшада, ул. Новороссийская, 61, – 1,00 м.

3) о предоставлении гр-ке Качур Эльвире Велиевне разрешение на изменение вида разрешенного использования земельного участка площадью 500 кв.м с кадастровым номером 23:40:0412087:735, расположенного по адресу: Краснодарский край, г. Геленджик, ул. Островского, дополнив существующий вид разрешенного использования земельного участка «индивидуальное жилищное строительство» испрашиваемым видом разрешенного использования земельного участка «гостиничное обслуживание».

4) о предоставлении гр-ке Беспаловой Диане Анатольевне разрешение на отклонение от предельных параметров разрешенного строительства на земельном участке, площадью 715 кв.м с кадастровым номером 23:40:0202007:759, расположенного по адресу: Российская Федерация, Краснодарский край, г.о. город-курорт Геленджик, с. Кабардинка, ул. Алтайская, з/у 40, от границ лесных массивов сократить до 5,20 м.

5) о предоставлении гр-ну Васильченко Олегу Владимировичу разрешение на отклонение от предельных параметров разрешенного

строительства на земельном участке, площадью 606 кв.м с кадастровым номером 23:40:0201012:12, расположенного по адресу: Краснодарский край, г. Геленджик, с. Кабардинка, ул. Партизанская №55а, в следующих параметрах:

- от границ земельного участка с кадастровым номером 23:40:0201012:13, расположенного по адресу: Краснодарский край, г. Геленджик, с. Кабардинка, ул. Советов, №11, – 1,00 м.

б) о предоставлении гр-ке Брук Елизавете Николаевне разрешение на отклонение от предельных параметров разрешенного строительства на земельном участке, площадью 253 кв.м с кадастровым номером 23:40:0412009:75, расположенного по адресу: Россия, Краснодарский край, г. Геленджик, ул. Островского, 32, в следующих параметрах:

- от границ земельного участка с кадастровым номером 23:40:0412009:76, расположенного по адресу: Россия, Краснодарский край, г. Геленджик, ул. Островского, 32, – 0 м;

- от границ земель общего пользования по ул. Островского, – 0,01 м.

7) о предоставлении гр-ке Брук Елизавете Николаевне разрешение на изменение вида разрешенного использования земельного участка площадью 253 кв.м с кадастровым номером 23:40:0412009:75, расположенного по адресу: Россия, Краснодарский край, г. Геленджик, ул. Островского, 32, дополнив существующий вид разрешенного использования земельного участка «для индивидуального жилищного строительства» испрашиваемым видом разрешенного использования земельного участка «магазины».

8) о предоставлении гр-ну Харалампову Валерию Суликовичу разрешение на отклонение от предельных параметров разрешенного строительства на земельном участке, площадью 88 кв.м с кадастровым номером 23:40:0202015:2, расположенного по адресу: Краснодарский край, г. Геленджик, с. Кабардинка, ул. Мира-угол ул. Новая, в следующих параметрах:

- от границ земельного участка с кадастровым номером 23:40:0202015:62, расположенного по адресу: Россия, Краснодарский край, г. Геленджик, с. Кабардинка, ул. Новая, 14а, – 0,97 м;

- от границ земель общего пользования по ул. Новой (от тротуара) – без отступа – 0,55 м;

- от границ земель общего пользования по ул. Мира – 0,35 м – 0,45 м;

- от границ земель общего пользования с юго-восточной стороны – 0,73 м – 0,90 м.

9) о предоставлении гр-ну Харалампову Валерию Суликовичу разрешение на изменение вида разрешенного использования земельного участка площадью 88 кв.м с кадастровым номером 23:40:0202015:2, расположенного по адресу: Краснодарский край, г. Геленджик, с. Кабардинка, ул. Мира – угол ул. Новая, с установленного вида разрешенного использования земельного участка «для размещения объекта розничной торговли (с площадью торгового зала менее 100 кв.м.)» испрашиваемым видом разрешенного использования земельного участка «магазины».

10) о предоставлении гр-ке Иосифиди Ангелине Федоровне разрешение на изменение вида разрешенного использования земельного участка площадью 600 кв.м с кадастровым номером 23:40:0403060:29, расположенного по адресу: Краснодарский край, г. Геленджик, ул. Совхозная, 32, дополнив существующий вид разрешенного использования земельного участка «для строительства индивидуального (одноквартирного) жилого дома» испрашиваемым видом разрешенного использования земельного участка «гостиничное обслуживание».

11) о предоставлении гр-ну Кимишкезу Ивану Николаевичу разрешение на изменение вида разрешенного использования земельного участка площадью 400 кв.м с кадастровым номером 23:40:0201038:124, расположенного по адресу: Россия, Краснодарский край, муниципальное образование город-курорт Геленджик, с. Кабардинка, ул. Спортивная, 16б, дополнив существующий вид разрешенного использования земельного участка «для индивидуального жилищного строительства» испрашиваемым видом разрешенного использования земельного участка «магазины».

12) о предоставлении гр-ну Абдрахманову Кириллу Рамильевичу разрешение на отклонение от предельных параметров разрешенного строительства на земельном участке, площадью 454 кв.м с кадастровым номером 23:40:0407006:23, расположенного по адресу: Краснодарский край, г. Геленджик, ул. Средняя, 8, в следующих параметрах:

- от границ земель общего пользования со стороны ул. Писаревой – 3,00 м.

13) о предоставлении гр-ну Низельскому Олегу Павловичу разрешение на отклонение от предельных параметров разрешенного строительства на земельном участке, площадью 636 кв.м с кадастровым номером 23:40:0703000:199, расположенного по адресу: Российская Федерация, Краснодарский край, г.о. город-курорт Геленджик, с. Прасковеевка, ул. Семейная, з/у 26, от границ лесных массивов сократить до 5,00 м.

14) о предоставлении гр-ну Кимишкезу Николаю Исааковичу разрешение на изменение вида разрешенного использования земельного участка площадью 358 кв.м с кадастровым номером 23:40:0507014:480, расположенного по адресу: Краснодарский край, городской округ город-курорт Геленджик, село Дивноморское, улица Кирова, земельный участок 6Б, дополнив существующий вид разрешенного использования земельного участка «гостиничное обслуживание» испрашиваемыми видами разрешенного использования земельного участка «магазины», «общественное питание».

15) о предоставлении обществу с ограниченной ответственностью «Ремстройсервис» разрешение на изменение вида разрешенного использования земельного участка площадью 6894 кв.м с кадастровым номером 23:40:0410024:2, расположенного по адресу: Краснодарский край, г. Геленджик, ул. Кирова, №117, дополнив существующий вид разрешенного использования земельного участка «Земельные участки для размещения многофункционального административно-торгового комплекса».

испрашиваемым видом разрешенного использования земельного участка «ремонт автомобилей».

16) о предоставлении гр-ке Вожовой Инге Евгеньевне разрешение на отклонение от предельных параметров разрешенного строительства на земельном участке, площадью 710 кв.м с кадастровым номером 23:40:0201011:550, расположенного по адресу: Российская Федерация, Краснодарский край, город Геленджик, село Кабардинка, улица Партизанская, 118, в следующих параметрах:

- от границ земельного участка с кадастровым номером 23:40:0201011:30, расположенного по адресу: Краснодарский край, г. Геленджик, с. Кабардинка, ул. Партизанская, 118, – 3,00 м;

- от границ земельного участка с кадастровым номером 23:40:0201011:228, расположенного по адресу: Краснодарский край, г. Геленджик, с. Кабардинка, ул. Партизанская, – 2,00 м;

- от границ земельного участка с кадастровым номером 23:40:0201011:229, расположенного по адресу: Краснодарский край, г. Геленджик, с. Кабардинка, ул. Партизанская, – 3,00 м;

- от границ земель общего пользования по ул. Партизанской – 3,00 м.

17) о предоставлении гр-ну Лахнову Роману Вишмановичу разрешение на отклонение от предельных параметров разрешенного строительства на земельном участке, площадью 556 кв.м с кадастровым номером 23:40:0408035:20, расположенного по адресу: Краснодарский край, г. Геленджик, ул. Островского, 63, в следующих параметрах:

- от границ земель общего пользования по ул. Островского – 0 м.

18) о предоставлении гр-ке Безниковой Наталье Викторовне разрешение на отклонение от предельных параметров разрешенного строительства на земельном участке, площадью 449 кв.м с кадастровым номером 23:40:0000000:7369, расположенного по адресу: Россия, Краснодарский край, муниципальное образование город-курорт Геленджик, с. Марьяна Роща, ул. Ленина, 39а, в следующих параметрах:

- от границ земель общего пользования (проход) с тыльной стороны земельного участка – 1,30 м.

19) о предоставлении гр-ну Солахова Афлатона Васильевича разрешение на изменение вида разрешенного использования земельного участка площадью 3603 кв.м с кадастровым номером 23:40:0000000:5724, расположенного по адресу: Российская Федерация, Краснодарский край, г.о. город-курорт Геленджик, г. Геленджик, ул. Витебская, з/у 6, дополнив существующие виды разрешенного использования земельного участка «магазины», «объекты культурно-досуговой деятельности», «обеспечение занятий спортом в помещениях» испрашиваемым видом разрешенного использования земельного участка «общественное питание».

20) о предоставлении гр-ну Головану Яну Николаевичу разрешение на отклонение от предельных параметров разрешенного строительства на земельном участке, площадью 400 кв.м с кадастровым номером

23:40:0201031:25, расположенного по адресу: Краснодарский край, г. Геленджик, с. Кабардинка, ул. Горная, б/н, в части отступа от проектируемого здания до границ красных линий по фронту проезда – 1,00 м.

21) о предоставлении гр-ну Филиппову Сергею Валентиновичу разрешение на изменение вида разрешенного использования земельного участка площадью 3603 кв.м с кадастровым номером 23:40:0202007:521, расположенного по адресу: Краснодарский край, г. Геленджик, с установленного вида разрешенного использования земельного участка «малоэтажная многоквартирная жилая застройка» испрашиваемым видом разрешенного использования земельного участка «для индивидуального жилищного строительства».

22) о предоставлении гр-ну Кухарчуку Андрею Григорьевичу разрешение на изменение вида разрешенного использования земельного участка площадью 488 кв.м с кадастровым номером 23:40:0202007:652, расположенного по адресу: Краснодарский край, городской округ город-курорт Геленджик, село Кабардинка, улица Новосибирская, земельный участок 11, с установленного вида разрешенного использования земельного участка «малоэтажная многоквартирная жилая застройка» испрашиваемым видом разрешенного использования земельного участка «для индивидуального жилищного строительства».

23) о предоставлении гр-ке Писаревской Людмиле Васильевне разрешение на изменение вида разрешенного использования земельного участка площадью 1411 кв.м с кадастровым номером 23:40:0507015:35, расположенного по адресу: Краснодарский край, г. Геленджик, с. Дивноморское, ул. Ленина, д. №41, дополнив существующий вид разрешенного использования земельного участка «для индивидуального жилищного строительства» испрашиваемыми видами разрешенного использования земельного участка «бытовое обслуживание», «магазины», «общественное питание», «гостиничное обслуживание».

24) о предоставлении гр-ну Попандопуло Дмитрию Васильевичу разрешение на отклонение от предельных параметров разрешенного строительства объекта капитального строительства на земельном участке, расположенном по адресу: Краснодарский край, г. Геленджик, с. Кабардинка, ул. Мира, 10, площадью 1944 кв.м с кадастровым номером 23:40:0202006:785, в части плотности застройки до запроектированного показателя 13 900 кв.м.

25) о предоставлении гр-ке Филипповой Софии Семеновне разрешение на отклонение от предельных параметров разрешенного строительства на земельном участке, площадью 319 кв.м с кадастровым номером 23:40:0412011:159, расположенного по адресу: Краснодарский край, г. Геленджик, ул. Советская, в следующих параметрах:

- от границ земельного участка с кадастровым номером 23:40:0412011:158, расположенного по адресу: Краснодарский край, г. Геленджик, ул. Советская, – 0,37 м;

- от границ земельного участка с кадастровым номером 23:40:0412011:74, расположенного по адресу: Краснодарский край, г. Геленджик, ул. Советская, 25, - угол ул. Шевченко 40, – 0,84 м;

- от границ земельного участка с кадастровым номером 23:40:0412011:29, расположенного по адресу: Краснодарский край, г. Геленджик, ул. Советская, 29, – 2,41 м.

26) о предоставлении гр-ке Теплової Валентине Алексеевне разрешение на изменение вида разрешенного использования земельного участка площадью 440 кв.м с кадастровым номером 23:40:1003037:22, расположенного по адресу: Краснодарский край, г. Геленджик, с. Архипо-Осиповка, ул. Кирпичная, д. №4, дополнив существующий вид разрешенного использования земельного участка «для индивидуального жилищного строительства», «земельные участки прочих мест для проживания» испрашиваемыми видами разрешенного использования «магазины», «общественное питание».

27) о предоставлении обществу с ограниченной ответственностью «Аксом-2» о предоставлении разрешения на изменение вида разрешенного использования земельного участка площадью 2000 кв.м с кадастровым номером 23:40:0507013:23, расположенного по адресу: Краснодарский край, г. Геленджик, с. Дивноморское, ул. Ленина, №17, дополнив существующий вид разрешенного использования земельного участка «гостиничное обслуживание» испрашиваемыми видами разрешенного использования «магазины», «общественное питание».

28) о предоставлении гр-ке Тюлькяровой Элине Петровне разрешения на изменение вида разрешенного использования земельного участка площадью 762 кв.м с кадастровым номером 23:40:0202021:20, расположенного по адресу: Краснодарский край, г. Геленджик, с. Кабардинка, ул. Ореховая, 2, дополнив существующий вид разрешенного использования земельного участка «для размещения объектов индивидуального жилищного строительства» испрашиваемым видом разрешенного использования «малоэтажная многоквартирная жилая застройка».

29) об утверждении схемы расположения земельного участка, площадью 600 кв.м под многоквартирным жилым домом, расположенного по адресу: Краснодарский край, г. Геленджик, ул. Прохладная, 30.

30) об утверждении схемы расположения земельного участка, площадью 1862 кв.м под многоквартирным жилым домом, расположенного по адресу: Краснодарский край, г. Геленджик, с. Пшада, ул. Школьная, 44.

1.2. На публичных слушаниях приняли участие 24 участников.

Информация комиссии, адресованная жителям муниципального образования город-курорт Геленджик, с приглашением принять участие в публичных слушаниях была размещена на официальном сайте администрации муниципального образования город-курорт Геленджик в информационно-телекоммуникационной сети «Интернет», а также в печатном средстве массовой информации «Официальный вестник органов местного

самоуправления муниципального образования город-курорт Геленджик» от 23 апреля 2026 года № 16.

2. Реквизиты протокола публичных слушаний, на основании которого подготовлено заключение о результатах публичных слушаний.

Протокол проведения публичных слушаний комиссии по землепользованию и застройке муниципального образования город-курорт Геленджик от 5 апреля 2026 года №3.

3. Содержание внесенных предложений и замечаний участников публичных слушаний с разделением на предложения и замечания граждан, являющихся участниками публичных слушаний и постоянно проживающих на территории муниципального образования город-курорт Геленджик, в пределах которого проводятся публичные слушания, и предложения, и замечания иных участников публичных слушаний.

3.1. По первому вопросу пункта 1.1. заключения, предложения и замечания у участников публичных слушаний отсутствуют.

3.2. По второму вопросу пункта 1.1. заключения, предложения и замечания у участников публичных слушаний отсутствуют.

3.3. По третьему вопросу пункта 1.1. заключения, предложения и замечания у участников публичных слушаний отсутствуют.

3.4. По четвертому вопросу пункта 1.1. заключения, предложения и замечания у участников публичных слушаний отсутствуют.

3.5. По пятому вопросу пункта 1.1. заключения, предложения и замечания у участников публичных слушаний отсутствуют.

3.6. По шестому вопросу пункта 1.1. заключения, предложения и замечания у участников публичных слушаний отсутствуют.

3.7. По седьмому вопросу пункта 1.1. заключения, предложения и замечания у участников публичных слушаний отсутствуют.

3.8. По восьмому вопросу пункта 1.1. заключения, предложения и замечания у участников публичных слушаний отсутствуют.

3.9. По девятому вопросу пункта 1.1. заключения, предложения и замечания у участников публичных слушаний отсутствуют.

3.10. По десятому вопросу пункта 1.1. заключения, предложения и замечания у участников публичных слушаний отсутствуют.

3.11. По одиннадцатому вопросу пункта 1.1. заключения, предложения и замечания у участников публичных слушаний отсутствуют.

3.12. По двенадцатому вопросу пункта 1.1. заключения, предложения и замечания у участников публичных слушаний отсутствуют.

3.13. По тринадцатому вопросу пункта 1.1. заключения, предложения и замечания у участников публичных слушаний отсутствуют.

3.14. По четырнадцатому вопросу пункта 1.1. заключения, предложения и замечания у участников публичных слушаний отсутствуют.

3.15. По пятнадцатому вопросу пункта 1.1. заключения, предложения и замечания у участников публичных слушаний отсутствуют.

3.16. По шестнадцатому вопросу пункта 1.1. заключения, предложения и замечания у участников публичных слушаний отсутствуют.

3.17. По семнадцатому вопросу пункта 1.1. заключения, предложения и замечания у участников публичных слушаний отсутствуют.

3.18. По восемнадцатому вопросу пункта 1.1. заключения, предложения и замечания у участников публичных слушаний отсутствуют.

3.19. По девятнадцатому вопросу пункта 1.1. заключения, предложения и замечания у участников публичных слушаний отсутствуют.

3.20. По двадцатому вопросу пункта 1.1. заключения, предложения и замечания у участников публичных слушаний отсутствуют.

3.21. По двадцать второму вопросу пункта 1.1. заключения, предложения и замечания у участников публичных слушаний отсутствуют.

3.22. По двадцать второму вопросу пункта 1.1. заключения, предложения и замечания у участников публичных слушаний отсутствуют.

3.23. По двадцать третьему вопросу пункта 1.1. заключения, предложения и замечания у участников публичных слушаний отсутствуют.

3.24. По двадцать четвертому вопросу пункта 1.1. заключения, предложения и замечания у участников публичных слушаний отсутствуют.

3.25. По двадцать пятому вопросу пункта 1.1. заключения, поступили предложения и замечания от собственников смежных участков по вопросу соблюдения отступов предельных параметров разрешенного строительства на земельном участке.

3.26. По двадцать шестому вопросу пункта 1.1. заключения, предложения и замечания у участников публичных слушаний отсутствуют.

3.27. По двадцать седьмому вопросу пункта 1.1. заключения, предложения и замечания у участников публичных слушаний отсутствуют.

3.28. По двадцать восьмому вопросу пункта 1.1. заключения, предложения и замечания у участников публичных слушаний отсутствуют.

3.29. По двадцать девятому вопросу пункта 1.1. заключения, предложения и замечания у участников публичных слушаний отсутствуют.

3.30. По тридцатому вопросу пункта 1.1. заключения, предложения и замечания у участников публичных слушаний отсутствуют.

4. Рекомендации комиссии о целесообразности или нецелесообразности учета внесенных участниками публичных слушаний предложений и замечаний и выводы по результатам публичных слушаний.

4.1. По двадцать пятому вопросу пункта 1.1. заключения, комиссия, обсудив рассматриваемый вопрос, считает возможным учесть предложения и замечания участников публичных слушаний.

5. Публичные слушания признаны состоявшимися.

В.В. Антипов, председатель комиссии

Сообщение о возможном установлении публичного сервитута

1	Наименование уполномоченного органа, которым рассматривается ходатайство об установлении публичного сервитута
	Администрация муниципального образования город-курорт Геленджик
2	Цель установления публичного сервитута эксплуатации объекта электросетевого хозяйства «2КТПП-ККВТ-400/10/0,4кВ ТП 3-91», инв. № ГД0004699
3	Адрес или иное описание местоположения земельных участков, в отношении которых испрашивается публичный сервитут
	23:40:0405020:343 Российская Федерация, Краснодарский край, г. Геленджик, ул. Прохладная, 33а
	23:40:0405017
	23:40:0405020
	23:40:0405019
4	Адрес, по которому заинтересованные лица могут ознакомиться с поступившим ходатайством об установлении публичного сервитута и прилагаемым к нему описанием местоположения границ публичного сервитута, подать заявления об учете прав на земельные участки, а также срок подачи указанных заявлений, время приема заинтересованных лиц для ознакомления с поступившим ходатайством об установлении публичного сервитута.
	1) г. Геленджик, ул. Революционная, 1 – информационный стенд, расположенный на первом этаже здания администрации муниципального образования город-курорт Геленджик: понедельник – четверг с 9:00 до 18:00 часов (перерыв с 13:00 до 14:00), пятница с 9:00 до 17:00 часов (перерыв с 13:00 до 14:00). 2) г. Геленджик, ул. Революционная, 1, холл управления архитектуры и градостроительства администрации муниципального образования город-курорт Геленджик: понедельник – четверг с 9:00 до 18:00 часов (перерыв с 13:00 до 14:00), пятница с 9:00 до 17:00 часов (перерыв с 13:00 до 14:00). Тел.: +7 (86141) 3-16-48, +7 (86141) 2-02-81.

	<p>Заявления об учете прав на земельные участки принимаются в течение 15 дней со дня официального опубликования настоящего сообщения. Правообладатели земельных участков, подавшие заявления по истечении указанного срока, несут риски невозможности обеспечения их прав в связи с отсутствием информации о таких лицах и их правах на земельные участки.</p>
5	<p>Официальные сайты в информационно-телекоммуникационной сети «Интернет», на которых размещается сообщение о поступившем ходатайстве об установлении публичного сервитута</p> <p>Официальный сайт администрации муниципального образования город-курорт Геленджик в информационно-телекоммуникационной сети «Интернет» admgel.ru («Документы» -> «Градостроительная деятельность» -> «Публичные сервитуты»).</p>
6	<p>Реквизиты решений об утверждении документа территориального планирования, документации по планировке территории, программ комплексного развития систем коммунальной инфраструктуры поселения, городского округа, а также информацию об инвестиционной программе субъекта естественных монополий, организации коммунального комплекса, указанных в ходатайстве об установлении публичного сервитута.</p> <p>-</p>
7	<p>Сведения об официальных сайтах в информационно-телекоммуникационной сети «Интернет», на которых размещены утвержденные документы территориального планирования, документация по планировке территории, программа комплексного развития систем коммунальной инфраструктуры поселения, городского округа, инвестиционная программа субъекта естественных монополий, организации коммунального комплекса, которые указаны в ходатайстве об установлении публичного сервитута</p> <p>-</p>

8	Описание местоположения границ публичного сервитута		
	Система координат МСК-23, зона - 1		
	Координаты поворотных точек границ публичного сервитута:		
	Обозначение характерных точек границ	Координаты, м	
		X	Y
	1	427284.48	1300230.99
2	427292.08	1300236.05	
3	427285.73	1300245.33	
4	427278.25	1300240.32	
1	427284.48	1300230.99	

СХЕМА РАСПОЛОЖЕНИЯ ГРАНИЦ ПУБЛИЧНОГО СЕРВИТУТА



Условные обозначения :

Система координат: МСК-23, зона I
Масштаб 1:300

- - проектная граница публичного сервитута
- 1 - характерная точка границы публичного сервитута
- - местоположение инженерного сооружения
- - границы земельных участков, сведения о которых содержатся в ЕГРН
- - границы кадастровых кварталов, сведения о которых содержатся в ЕГРН
- 23:40:0405020:343 - кадастровый номер земельного участка, сведения о котором содержатся в ЕГРН
- 23:40:0405020 - номер кадастрового квартала, сведения о котором содержатся в ЕГРН
- г. Геленджик - граница и наименование установленных административно-территориальных образований

9	Кадастровые номера земельных участков, в отношении которых испрашивается публичный сервитут
	23:40:0405020:343, 23:40:0405017, 23:40:0405020, 23:40:0405019

Сообщение о возможном установлении публичного сервитута

1	Наименование уполномоченного органа, которым рассматривается ходатайство об установлении публичного сервитута
	Администрация муниципального образования город-курорт Геленджик

2	Цель установления публичного сервитута
	эксплуатации объекта электросетевого хозяйства «КТП-630/10/0,4 кВ ТП 3-93, ул. Просторная», инв. № ГД0005215

	Адрес или иное описание местоположения земельных участков, в отношении которых испрашивается публичный сервитут
	23:40:0405039

4	Адрес, по которому заинтересованные лица могут ознакомиться с поступившим ходатайством об установлении публичного сервитута и прилагаемым к нему описанием местоположения границ публичного сервитута, подать заявления об учете прав на земельные участки, а также срок подачи указанных заявлений, время приема заинтересованных лиц для ознакомления с поступившим ходатайством об установлении публичного сервитута.
	<p>1) г. Геленджик, ул. Революционная, 1 – информационный стенд, расположенный на первом этаже здания администрации муниципального образования город-курорт Геленджик: понедельник – четверг с 9:00 до 18:00 часов (перерыв с 13:00 до 14:00), пятница с 9:00 до 17:00 часов (перерыв с 13:00 до 14:00).</p> <p>2) г. Геленджик, ул. Революционная, 1, холл управления архитектуры и градостроительства администрации муниципального образования город-курорт Геленджик: понедельник – четверг с 9:00 до 18:00 часов (перерыв с 13:00 до 14:00), пятница с 9:00 до 17:00 часов (перерыв с 13:00 до 14:00).</p>

	Тел.: +7 (86141) 3-16-48, +7 (86141) 2-02-81.
	Заявления об учете прав на земельные участки принимаются в течение 15 дней со дня официального опубликования настоящего сообщения. Правообладатели земельных участков, подавшие заявления по истечении указанного срока, несут риски невозможности обеспечения их прав в связи с отсутствием информации о таких лицах и их правах на земельные участки.

5	Официальные сайты в информационно-телекоммуникационной сети «Интернет», на которых размещается сообщение о поступившем ходатайстве об установлении публичного сервитута
	Официальный сайт администрации муниципального образования город-курорт Геленджик в информационно-телекоммуникационной сети «Интернет» admgel.ru («Документы» -> «Градостроительная деятельность» -> «Публичные сервитуты»).

6	Реквизиты решений об утверждении документа территориального планирования, документации по планировке территории, программ комплексного развития систем коммунальной инфраструктуры поселения, городского округа, а также информацию об инвестиционной программе субъекта естественных монополий, организации коммунального комплекса, указанных в ходатайстве об установлении публичного сервитута.
	-

7	Сведения об официальных сайтах в информационно-телекоммуникационной сети «Интернет», на которых размещены утвержденные документы территориального планирования, документация по планировке территории, программа комплексного развития систем коммунальной инфраструктуры поселения, городского округа, инвестиционная программа субъекта естественных монополий, организации коммунального комплекса, которые указаны в ходатайстве об установлении публичного сервитута
	-

8

Описание местоположения границ публичного сервитута

Система координат МСК-23, зона - 1

Координаты поворотных точек границ публичного сервитута:

Обозначение характерных точек границ	Координаты, м	
	X	Y
1	427226.58	1300543.51
2	427230.26	1300546.88
3	427230.95	1300551.58
4	427226.51	1300556.44
5	427220.14	1300550.62
1	427226.58	1300543.51

СХЕМА РАСПОЛОЖЕНИЯ ГРАНИЦ ПУБЛИЧНОГО СЕРВИТУТА



Условные обозначения :

Система координат: МСК-23, зона 1
Масштаб 1:300

- - проектная граница публичного сервитута
- 1 - характерная точка границы публичного сервитута
- - местоположение инженерного сооружения
- - границы земельных участков, сведения о которых содержатся в ЕГРН
- - границы кадастровых кварталов, сведения о которых содержатся в ЕГРН
- 23:40:0405039:34 - кадастровый номер земельного участка, сведения о котором содержатся в ЕГРН
- 23:40:0405039 - номер кадастрового квартала, сведения о котором содержатся в ЕГРН
- с. Геленджик - граница и наименование установленных административно-территориальных образований

9	Кадастровые номера земельных участков, в отношении которых испрашивается публичный сервитут
	23:40:0405039

Сообщение о возможном установлении публичного сервитута

1	Наименование уполномоченного органа, которым рассматривается ходатайство об установлении публичного сервитута
	Администрация муниципального образования город-курорт Геленджик

2	Цель установления публичного сервитута
	эксплуатация объекта электросетевого хозяйства «Блочная комплектная распределительная трансформаторная подстанция РП 3-12 г.Геленджик, ул.Туристическая», инв. № ГД0006871

	Адрес или иное описание местоположения земельных участков, в отношении которых испрашивается публичный сервитут
	23:40:0402005:41 Краснодарский край, г. Геленджик, ул. Туристическая

4	Адрес, по которому заинтересованные лица могут ознакомиться с поступившим ходатайством об установлении публичного сервитута и прилагаемым к нему описанием местоположения границ публичного сервитута, подать заявления об учете прав на земельные участки, а также срок подачи указанных заявлений, время приема заинтересованных лиц для ознакомления с поступившим ходатайством об установлении публичного сервитута.
	<p>1) г. Геленджик, ул. Революционная, 1 – информационный стенд, расположенный на первом этаже здания администрации муниципального образования город-курорт Геленджик: понедельник – четверг с 9:00 до 18:00 часов (перерыв с 13:00 до 14:00), пятница с 9:00 до 17:00 часов (перерыв с 13:00 до 14:00).</p> <p>2) г. Геленджик, ул. Революционная, 1, холл управления архитектуры и градостроительства администрации муниципального образования город-курорт Геленджик:</p>

	<p>понедельник – четверг с 9:00 до 18:00 часов (перерыв с 13:00 до 14:00), пятница с 9:00 до 17:00 часов (перерыв с 13:00 до 14:00). Тел.: +7 (86141) 3-16-48, +7 (86141) 2-02-81.</p>
	<p>Заявления об учете прав на земельные участки принимаются в течение 15 дней со дня официального опубликования настоящего сообщения. Правообладатели земельных участков, подавшие заявления по истечении указанного срока, несут риски невозможности обеспечения их прав в связи с отсутствием информации о таких лицах и их правах на земельные участки.</p>
5	<p>Официальные сайты в информационно-телекоммуникационной сети «Интернет», на которых размещается сообщение о поступившем ходатайстве об установлении публичного сервитута</p> <p>Официальный сайт администрации муниципального образования город-курорт Геленджик в информационно-телекоммуникационной сети «Интернет» admigel.ru («Документы» -> «Градостроительная деятельность» -> «Публичные сервитуты»).</p>
6	<p>Реквизиты решений об утверждении документа территориального планирования, документации по планировке территории, программ комплексного развития систем коммунальной инфраструктуры поселения, городского округа, а также информацию об инвестиционной программе субъекта естественных монополий, организации коммунального комплекса, указанных в ходатайстве об установлении публичного сервитута.</p> <p style="text-align: center;">-</p>
7	<p>Сведения об официальных сайтах в информационно-телекоммуникационной сети «Интернет», на которых размещены утвержденные документы территориального планирования, документация по планировке территории, программа комплексного развития систем коммунальной инфраструктуры поселения, городского округа, инвестиционная программа субъекта естественных монополий, организации коммунального комплекса, которые указаны в ходатайстве об установлении публичного сервитута</p> <p style="text-align: center;">-</p>

8	Описание местоположения границ публичного сервитута		
	Система координат МСК-23, зона - 1		
	Координаты поворотных точек границ публичного сервитута:		
	Обозначение характерных точек границ	Координаты, м	
		X	Y
	1	428824.35	1304372.23
	2	428832.16	1304378.39
3	428822.01	1304390.55	
4	428814.53	1304384.67	
1	428824.35	1304372.23	

СХЕМА РАСПОЛОЖЕНИЯ ГРАНИЦ ПУБЛИЧНОГО СЕРВИТУТА



Условные обозначения :

Система координат: МСК-23, зона 1
Масштаб 1:500

- - проектная граница публичного сервитута
- 1 - характерная точка границы публичного сервитута
- - местоположение инженерного сооружения
- - границы земельных участков, сведения о которых содержатся в ЕГРН
- - границы кадастровых кварталов, сведения о которых содержатся в ЕГРН
- 23:40:0402005:41 - кадастровый номер земельного участка, сведения о котором содержатся в ЕГРН
- 23:40:0402005 - номер кадастрового квартала, сведения о котором содержатся в ЕГРН
- г. Геленджик - граница и наименование установленных административно-территориальных образований

9	Кадастровые номера земельных участков, в отношении которых испрашивается публичный сервитут
	23:40:0402005:41

Сообщение о возможном установлении публичного сервитута

1	Наименование уполномоченного органа, которым рассматривается ходатайство об установлении публичного сервитута
	Администрация муниципального образования город-курорт Геленджик

2	Цель установления публичного сервитута
	эксплуатация объекта электросетевого хозяйства «Блочная комплектная трансформаторная подстанция ТП 3-162 г. Геленджик, ул. Туристическая», инв. № ГД0006872

	Адрес или иное описание местоположения земельных участков, в отношении которых испрашивается публичный сервитут
	23:40:0402005:41 Краснодарский край, г. Геленджик, ул. Туристическая

4	Адрес, по которому заинтересованные лица могут ознакомиться с поступившим ходатайством об установлении публичного сервитута и прилагаемым к нему описанием местоположения границ публичного сервитута, подать заявления об учете прав на земельные участки, а также срок подачи указанных заявлений, время приема заинтересованных лиц для ознакомления с поступившим ходатайством об установлении публичного сервитута.
	<p>1) г. Геленджик, ул. Революционная, 1 – информационный стенд, расположенный на первом этаже здания администрации муниципального образования город-курорт Геленджик: понедельник – четверг с 9:00 до 18:00 часов (перерыв с 13:00 до 14:00), пятница с 9:00 до 17:00 часов (перерыв с 13:00 до 14:00).</p> <p>2) г. Геленджик, ул. Революционная, 1, холл управления архитектуры и градостроительства администрации муниципального образования город-курорт Геленджик:</p>

	<p>понедельник – четверг с 9:00 до 18:00 часов (перерыв с 13:00 до 14:00), пятница с 9:00 до 17:00 часов (перерыв с 13:00 до 14:00). Тел.: +7 (86141) 3-16-48, +7 (86141) 2-02-81.</p>
	<p>Заявления об учете прав на земельные участки принимаются в течение 15 дней со дня официального опубликования настоящего сообщения. Правообладатели земельных участков, подавшие заявления по истечении указанного срока, несут риски невозможности обеспечения их прав в связи с отсутствием информации о таких лицах и их правах на земельные участки.</p>
5	<p>Официальные сайты в информационно-телекоммуникационной сети «Интернет», на которых размещается сообщение о поступившем ходатайстве об установлении публичного сервитута</p> <p>Официальный сайт администрации муниципального образования город-курорт Геленджик в информационно-телекоммуникационной сети «Интернет» admigel.ru («Документы» -> «Градостроительная деятельность» -> «Публичные сервитуты»).</p>
6	<p>Реквизиты решений об утверждении документа территориального планирования, документации по планировке территории, программ комплексного развития систем коммунальной инфраструктуры поселения, городского округа, а также информацию об инвестиционной программе субъекта естественных монополий, организации коммунального комплекса, указанных в ходатайстве об установлении публичного сервитута.</p> <p>-</p>
7	<p>Сведения об официальных сайтах в информационно-телекоммуникационной сети «Интернет», на которых размещены утвержденные документы территориального планирования, документация по планировке территории, программа комплексного развития систем коммунальной инфраструктуры поселения, городского округа, инвестиционная программа субъекта естественных монополий, организации коммунального комплекса, которые указаны в ходатайстве об установлении публичного сервитута</p> <p>-</p>

8	Описание местоположения границ публичного сервитута		
	Система координат МСК-23, зона - 1		
	Координаты поворотных точек границ публичного сервитута:		
	Обозначение характерных точек границ	Координаты, м	
		X	Y
	1	428526.84	1304326.96
2	428535.15	1304333.41	
3	428528.42	1304342.08	
4	428520.11	1304335.63	
1	428526.84	1304326.96	

СХЕМА РАСПОЛОЖЕНИЯ ГРАНИЦ ПУБЛИЧНОГО СЕРВИТУТА



Условные обозначения :

Система координат: МСК-23, зона 1
Масштаб 1:500

- - проектная граница публичного сервитута
- 1 - характерная точка границы публичного сервитута
- - местоположение инженерного сооружения
- - границы земельных участков, сведения о которых содержатся в ЕГРН
- - границы кадастровых кварталов, сведения о которых содержатся в ЕГРН
- 23:40:0402005:41 - кадастровый номер земельного участка, сведения о котором содержатся в ЕГРН
- 23:40:0402005 - номер кадастрового квартала, сведения о котором содержатся в ЕГРН
- г. Геленджик - граница и наименование установленных административно-территориальных образований

9	Кадастровые номера земельных участков, в отношении которых испрашивается публичный сервитут
	23:40:0402005:41

Сообщение о возможном установлении публичного сервитута

1	Наименование уполномоченного органа, которым рассматривается ходатайство об установлении публичного сервитута
	Администрация муниципального образования город-курорт Геленджик

2	Цель установления публичного сервитута
	эксплуатация объекта электросетевого хозяйства «БКТП-630-10/0,4 кВ ТП 5-114», инв. № ГД0007061

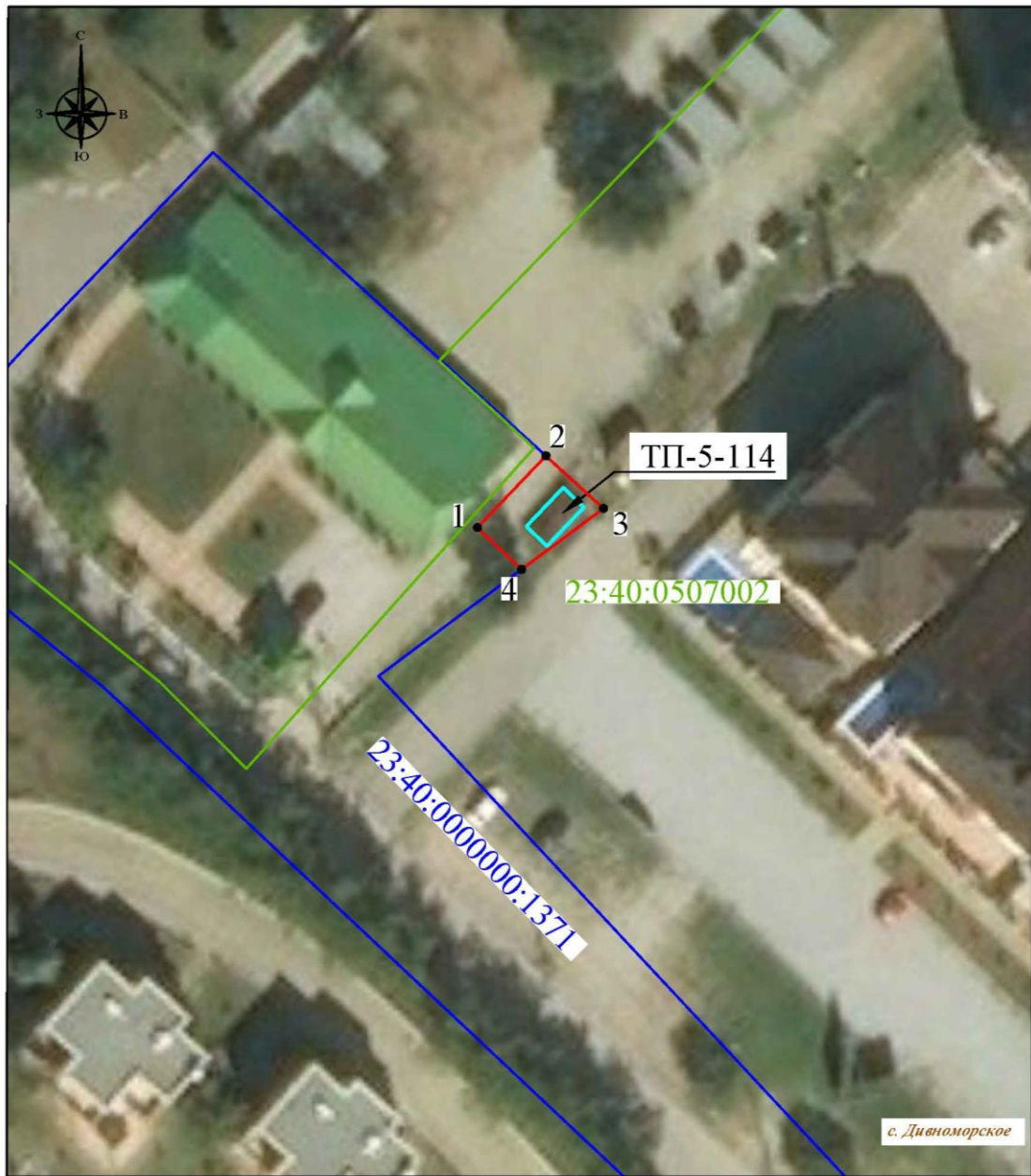
	Адрес или иное описание местоположения земельных участков, в отношении которых испрашивается публичный сервитут
	23:40:0000000:1371 Краснодарский край, г. Геленджик, с. Дивноморское

4	Адрес, по которому заинтересованные лица могут ознакомиться с поступившим ходатайством об установлении публичного сервитута и прилагаемым к нему описанием местоположения границ публичного сервитута, подать заявления об учете прав на земельные участки, а также срок подачи указанных заявлений, время приема заинтересованных лиц для ознакомления с поступившим ходатайством об установлении публичного сервитута.
	<p>1) г. Геленджик, ул. Революционная, 1 – информационный стенд, расположенный на первом этаже здания администрации муниципального образования город-курорт Геленджик: понеделник – четверг с 9:00 до 18:00 часов (перерыв с 13:00 до 14:00), пятница с 9:00 до 17:00 часов (перерыв с 13:00 до 14:00).</p> <p>2) г. Геленджик, ул. Революционная, 1, холл управления архитектуры и градостроительства администрации муниципального образования город-курорт Геленджик: понеделник – четверг с 9:00 до 18:00 часов (перерыв с 13:00 до 14:00),</p>

	<p>пятница с 9:00 до 17:00 часов (перерыв с 13:00 до 14:00). Тел.: +7 (86141) 3-16-48, +7 (86141) 2-02-81.</p> <p>Заявления об учете прав на земельные участки принимаются в течение 15 дней со дня официального опубликования настоящего сообщения. Правообладатели земельных участков, подавшие заявления по истечении указанного срока, несут риски невозможности обеспечения их прав в связи с отсутствием информации о таких лицах и их правах на земельные участки.</p>
5	<p>Официальные сайты в информационно-телекоммуникационной сети «Интернет», на которых размещается сообщение о поступившем ходатайстве об установлении публичного сервитута</p> <p>Официальный сайт администрации муниципального образования город-курорт Геленджик в информационно-телекоммуникационной сети «Интернет» admgel.ru («Документы» -> «Градостроительная деятельность» -> «Публичные сервитуты»).</p>
6	<p>Реквизиты решений об утверждении документа территориального планирования, документации по планировке территории, программ комплексного развития систем коммунальной инфраструктуры поселения, городского округа, а также информацию об инвестиционной программе субъекта естественных монополий, организации коммунального комплекса, указанных в ходатайстве об установлении публичного сервитута.</p> <p>-</p>
7	<p>Сведения об официальных сайтах в информационно-телекоммуникационной сети «Интернет», на которых размещены утвержденные документы территориального планирования, документация по планировке территории, программа комплексного развития систем коммунальной инфраструктуры поселения, городского округа, инвестиционная программа субъекта естественных монополий, организации коммунального комплекса, которые указаны в ходатайстве об установлении публичного сервитута</p> <p>-</p>

8	Описание местоположения границ публичного сервитута		
	Система координат МСК-23, зона - 1		
	Координаты поворотных точек границ публичного сервитута:		
	Обозначение характерных точек границ	Координаты, м	
		X	Y
	1	419134.76	1310926.30
	2	419141.01	1310932.24
3	419136.44	1310937.26	
4	419131.12	1310930.12	
1	419134.76	1310926.30	

СХЕМА РАСПОЛОЖЕНИЯ ГРАНИЦ ПУБЛИЧНОГО СЕРВИТУТА



Условные обозначения :

Система координат: МСК-23, зона 1
Масштаб 1:500

- - проектная граница публичного сервитута
- 1 - характеристическая точка границы публичного сервитута
- ▭ - местоположение инженерного сооружения
- - границы земельных участков, сведения о которых содержатся в ЕГРН
- - границы кадастровых кварталов, сведения о которых содержатся в ЕГРН
- 23:40:0000000:1371 - кадастровый номер земельного участка, сведения о котором содержатся в ЕГРН
- 23:40:0507002 - номер кадастрового квартала, сведения о котором содержатся в ЕГРН
- с. Дивноморское - граница и наименование установленных административно-территориальных образований

9	Кадастровые номера земельных участков, в отношении которых испрашивается публичный сервитут
	23:40:0000000:1371

Сообщение о возможном установлении публичного сервитута

1	Наименование уполномоченного органа, которым рассматривается ходатайство об установлении публичного сервитута
	Администрация муниципального образования город-курорт Геленджик

2	Цель установления публичного сервитута
	эксплуатации объекта электросетевого хозяйства «Комплектная трансформаторная подстанция ТП 3-89, г.Геленджик, переулок Казачий/угол ул.Казачья», инв. № ГД0008728


3	Адрес или иное описание местоположения земельных участков, в отношении которых испрашивается публичный сервитут
	23:40:0405073

4	Адрес, по которому заинтересованные лица могут ознакомиться с поступившим ходатайством об установлении публичного сервитута и прилагаемым к нему описанием местоположения границ публичного сервитута, подать заявления об учете прав на земельные участки, а также срок подачи указанных заявлений, время приема заинтересованных лиц для ознакомления с поступившим ходатайством об установлении публичного сервитута.
	<p>1) г. Геленджик, ул. Революционная, 1 – информационный стенд, расположенный на первом этаже здания администрации муниципального образования город-курорт Геленджик: понедельник – четверг с 9:00 до 18:00 часов (перерыв с 13:00 до 14:00), пятница с 9:00 до 17:00 часов (перерыв с 13:00 до 14:00).</p> <p>2) г. Геленджик, ул. Революционная, 1, холл управления архитектуры и градостроительства администрации муниципального образования город-курорт Геленджик: понедельник – четверг с 9:00 до 18:00 часов (перерыв с 13:00 до 14:00),</p>

	<p>пятница с 9:00 до 17:00 часов (перерыв с 13:00 до 14:00). Тел.: +7 (86141) 3-16-48, +7 (86141) 2-02-81.</p> <p>Заявления об учете прав на земельные участки принимаются в течение 15 дней со дня официального опубликования настоящего сообщения. Правообладатели земельных участков, подавшие заявления по истечении указанного срока, несут риски невозможности обеспечения их прав в связи с отсутствием информации о таких лицах и их правах на земельные участки.</p>
5	<p>Официальные сайты в информационно-телекоммуникационной сети «Интернет», на которых размещается сообщение о поступившем ходатайстве об установлении публичного сервитута</p> <p>Официальный сайт администрации муниципального образования город-курорт Геленджик в информационно-телекоммуникационной сети «Интернет» admgel.ru («Документы» -> «Градостроительная деятельность» -> «Публичные сервитуты»).</p>
6	<p>Реквизиты решений об утверждении документа территориального планирования, документации по планировке территории, программ комплексного развития систем коммунальной инфраструктуры поселения, городского округа, а также информацию об инвестиционной программе субъекта естественных монополий, организации коммунального комплекса, указанных в ходатайстве об установлении публичного сервитута.</p> <p>-</p>
7	<p>Сведения об официальных сайтах в информационно-телекоммуникационной сети «Интернет», на которых размещены утвержденные документы территориального планирования, документация по планировке территории, программа комплексного развития систем коммунальной инфраструктуры поселения, городского округа, инвестиционная программа субъекта естественных монополий, организации коммунального комплекса, которые указаны в ходатайстве об установлении публичного сервитута</p> <p>-</p>

8	Описание местоположения границ публичного сервитута		
	Система координат МСК-23, зона - 1		
	Координаты поворотных точек границ публичного сервитута:		
	Обозначение характерных точек границ	Координаты, м	
		X	Y
	1	426686.81	1300734.39
	2	426692.04	1300740.84
3	426685.57	1300746.08	
4	426680.37	1300739.56	
1	426686.81	1300734.39	

СХЕМА РАСПОЛОЖЕНИЯ ГРАНИЦ ПУБЛИЧНОГО СЕРВИТУТА



Условные обозначения :

Система координат: МСК-23, зона 1

Масштаб 1:300

- - проектная граница публичного сервитута
- 1 - характерная точка границы публичного сервитута
- - местоположение инженерного сооружения
- - границы земельных участков, сведения о которых содержатся в ЕГРН
- - границы кадастровых кварталов, сведения о которых содержатся в ЕГРН
- 23:40:0405073:22 - кадастровый номер земельного участка, сведения о котором содержатся в ЕГРН
- 23:40:0405073 - номер кадастрового квартала, сведения о котором содержатся в ЕГРН
- г. Геленджик - граница и наименование установленных административно-территориальных образований

9	Кадастровые номера земельных участков, в отношении которых испрашивается публичный сервитут
	23:40:0405073

Сообщение о возможном установлении публичного сервитута

1	Наименование уполномоченного органа, которым рассматривается ходатайство об установлении публичного сервитута
	Администрация муниципального образования город-курорт Геленджик

2	Цель установления публичного сервитута
	эксплуатации объекта электросетевого хозяйства «КРН-3-1 г. Геленджик, ул. Голубая бухта/ул. Казачья», инв. № ГД0008730

3	Адрес или иное описание местоположения земельных участков, в отношении которых испрашивается публичный сервитут
	23:40:0405072:10 Краснодарский край, г. Геленджик, район Голубой бухты

4	Адрес, по которому заинтересованные лица могут ознакомиться с поступившим ходатайством об установлении публичного сервитута и прилагаемым к нему описанием местоположения границ публичного сервитута, подать заявления об учете прав на земельные участки, а также срок подачи указанных заявлений, время приема заинтересованных лиц для ознакомления с поступившим ходатайством об установлении публичного сервитута.
	<p>1) г. Геленджик, ул. Революционная, 1 – информационный стенд, расположенный на первом этаже здания администрации муниципального образования город-курорт Геленджик: понеделник – четверг с 9:00 до 18:00 часов (перерыв с 13:00 до 14:00), пятница с 9:00 до 17:00 часов (перерыв с 13:00 до 14:00).</p> <p>2) г. Геленджик, ул. Революционная, 1, холл управления архитектуры и градостроительства администрации муниципального образования город-курорт Геленджик: понеделник – четверг с 9:00 до 18:00 часов (перерыв с 13:00 до 14:00),</p>

	<p>пятница с 9:00 до 17:00 часов (перерыв с 13:00 до 14:00). Тел.: +7 (86141) 3-16-48, +7 (86141) 2-02-81.</p> <p>Заявления об учете прав на земельные участки принимаются в течение 15 дней со дня официального опубликования настоящего сообщения. Правообладатели земельных участков, подавшие заявления по истечении указанного срока, несут риски невозможности обеспечения их прав в связи с отсутствием информации о таких лицах и их правах на земельные участки.</p>
5	<p>Официальные сайты в информационно-телекоммуникационной сети «Интернет», на которых размещается сообщение о поступившем ходатайстве об установлении публичного сервитута</p> <p>Официальный сайт администрации муниципального образования город-курорт Геленджик в информационно-телекоммуникационной сети «Интернет» admgel.ru («Документы» -> «Градостроительная деятельность» -> «Публичные сервитуты»).</p>
6	<p>Реквизиты решений об утверждении документа территориального планирования, документации по планировке территории, программ комплексного развития систем коммунальной инфраструктуры поселения, городского округа, а также информацию об инвестиционной программе субъекта естественных монополий, организации коммунального комплекса, указанных в ходатайстве об установлении публичного сервитута.</p> <p>-</p>
7	<p>Сведения об официальных сайтах в информационно-телекоммуникационной сети «Интернет», на которых размещены утвержденные документы территориального планирования, документация по планировке территории, программа комплексного развития систем коммунальной инфраструктуры поселения, городского округа, инвестиционная программа субъекта естественных монополий, организации коммунального комплекса, которые указаны в ходатайстве об установлении публичного сервитута</p> <p>-</p>

8	Описание местоположения границ публичного сервитута		
	Система координат МСК-23, зона - 1		
	Координаты поворотных точек границ публичного сервитута:		
	Обозначение характерных точек границ	Координаты, м	
		X	Y
	1	426563.05	1300550.60
	2	426563.86	1300551.59
3	426565.73	1300554.57	
4	426562.61	1300556.85	
5	426559.81	1300552.96	
1	426563.05	1300550.60	

СХЕМА РАСПОЛОЖЕНИЯ ГРАНИЦ ПУБЛИЧНОГО СЕРВИТУТА



Условные обозначения :

- - проектная граница публичного сервитута
- 1 - характерная точка границы публичного сервитута
- - местоположение инженерного сооружения
- - границы земельных участков, сведения о которых содержатся в ЕГРН
- - границы кадастровых кварталов, сведения о которых содержатся в ЕГРН
- 23:40:0405072:10 - кадастровый номер земельного участка, сведения о котором содержатся в ЕГРН
- 23:40:0405072 - номер кадастрового квартала, сведения о котором содержатся в ЕГРН
- г. Геленджик - граница и наименование установленных административно-территориальных образований

Система координат: МСК-23, зона I
Масштаб 1:300

9	Кадастровые номера земельных участков, в отношении которых испрашивается публичный сервитут
	23:40:0405072:10

Сообщение о возможном установлении публичного сервитута

1	Наименование уполномоченного органа, которым рассматривается ходатайство об установлении публичного сервитута
	Администрация муниципального образования город-курорт Геленджик

2	Цель установления публичного сервитута
	эксплуатация объекта электросетевого хозяйства «2КТПН-ККК-1000-6/0,4 ТП 1-342(П), г. Геленджик, ул. Мира, 44», инв. № ГД0009008

	Адрес или иное описание местоположения земельных участков, в отношении которых испрашивается публичный сервитут
	23:40:0402021:2599 Краснодарский край, г. Геленджик, ул. Мира

4	Адрес, по которому заинтересованные лица могут ознакомиться с поступившим ходатайством об установлении публичного сервитута и прилагаемым к нему описанием местоположения границ публичного сервитута, подать заявления об учете прав на земельные участки, а также срок подачи указанных заявлений, время приема заинтересованных лиц для ознакомления с поступившим ходатайством об установлении публичного сервитута.
	<p>1) г. Геленджик, ул. Революционная, 1 – информационный стенд, расположенный на первом этаже здания администрации муниципального образования город-курорт Геленджик: понеделник – четверг с 9:00 до 18:00 часов (перерыв с 13:00 до 14:00), пятница с 9:00 до 17:00 часов (перерыв с 13:00 до 14:00).</p> <p>2) г. Геленджик, ул. Революционная, 1, холл управления архитектуры и градостроительства администрации муниципального образования город-курорт Геленджик: понеделник – четверг с 9:00 до 18:00 часов (перерыв с 13:00 до 14:00), пятница с 9:00 до 17:00 часов (перерыв с 13:00 до 14:00).</p>

	Тел.: +7 (86141) 3-16-48, +7 (86141) 2-02-81.
	Заявления об учете прав на земельные участки принимаются в течение 15 дней со дня официального опубликования настоящего сообщения. Правообладатели земельных участков, подавшие заявления по истечении указанного срока, несут риски невозможности обеспечения их прав в связи с отсутствием информации о таких лицах и их правах на земельные участки.

5	Официальные сайты в информационно-телекоммуникационной сети «Интернет», на которых размещается сообщение о поступившем ходатайстве об установлении публичного сервитута
	Официальный сайт администрации муниципального образования город-курорт Геленджик в информационно-телекоммуникационной сети «Интернет» admgel.ru («Документы» -> «Градостроительная деятельность» -> «Публичные сервитуты»).

6	Реквизиты решений об утверждении документа территориального планирования, документации по планировке территории, программ комплексного развития систем коммунальной инфраструктуры поселения, городского округа, а также информацию об инвестиционной программе субъекта естественных монополий, организации коммунального комплекса, указанных в ходатайстве об установлении публичного сервитута.
	-

7	Сведения об официальных сайтах в информационно-телекоммуникационной сети «Интернет», на которых размещены утвержденные документы территориального планирования, документация по планировке территории, программа комплексного развития систем коммунальной инфраструктуры поселения, городского округа, инвестиционная программа субъекта естественных монополий, организации коммунального комплекса, которые указаны в ходатайстве об установлении публичного сервитута
	-

8	Описание местоположения границ публичного сервитута		
	Система координат МСК-23, зона - 1		
	Координаты поворотных точек границ публичного сервитута:		
	Обозначение характерных точек границ	Координаты, м	
		X	Y
	1	426459.28	1307351.63
2	426464.07	1307358.73	
3	426455.26	1307364.98	
4	426450.33	1307357.73	
1	426459.28	1307351.63	

СХЕМА РАСПОЛОЖЕНИЯ ГРАНИЦ ПУБЛИЧНОГО СЕРВИТУТА



Условные обозначения :

Система координат: МСК-23, зона 1
Масштаб 1:500

- - проектная граница публичного сервитута
- 1 - характерная точка границы публичного сервитута
- - местоположение инженерного сооружения
- - границы земельных участков, сведения о которых содержатся в ЕГРН
- - границы кадастровых кварталов, сведения о которых содержатся в ЕГРН
- 23:40:0402021:2599 - кадастровый номер земельного участка, сведения о котором содержатся в ЕГРН
- 23:40:0402021 - номер кадастрового квартала, сведения о котором содержатся в ЕГРН
- г. Геленджик - граница и наименование установленных административно-территориальных образований

9	Кадастровые номера земельных участков, в отношении которых испрашивается публичный сервитут
	23:40:0402021:2599

Сообщение о возможном установлении публичного сервитута

1	Наименование уполномоченного органа, которым рассматривается ходатайство об установлении публичного сервитута
	Администрация муниципального образования город-курорт Геленджик

2	Цель установления публичного сервитута
	эксплуатации объекта электросетевого хозяйства «2БКТП 1-131 в комплекте с оборудованием РУ-6/0,4 кВ, г.Геленджик, ул.Гоголя, 19», инв. № ГД0009420

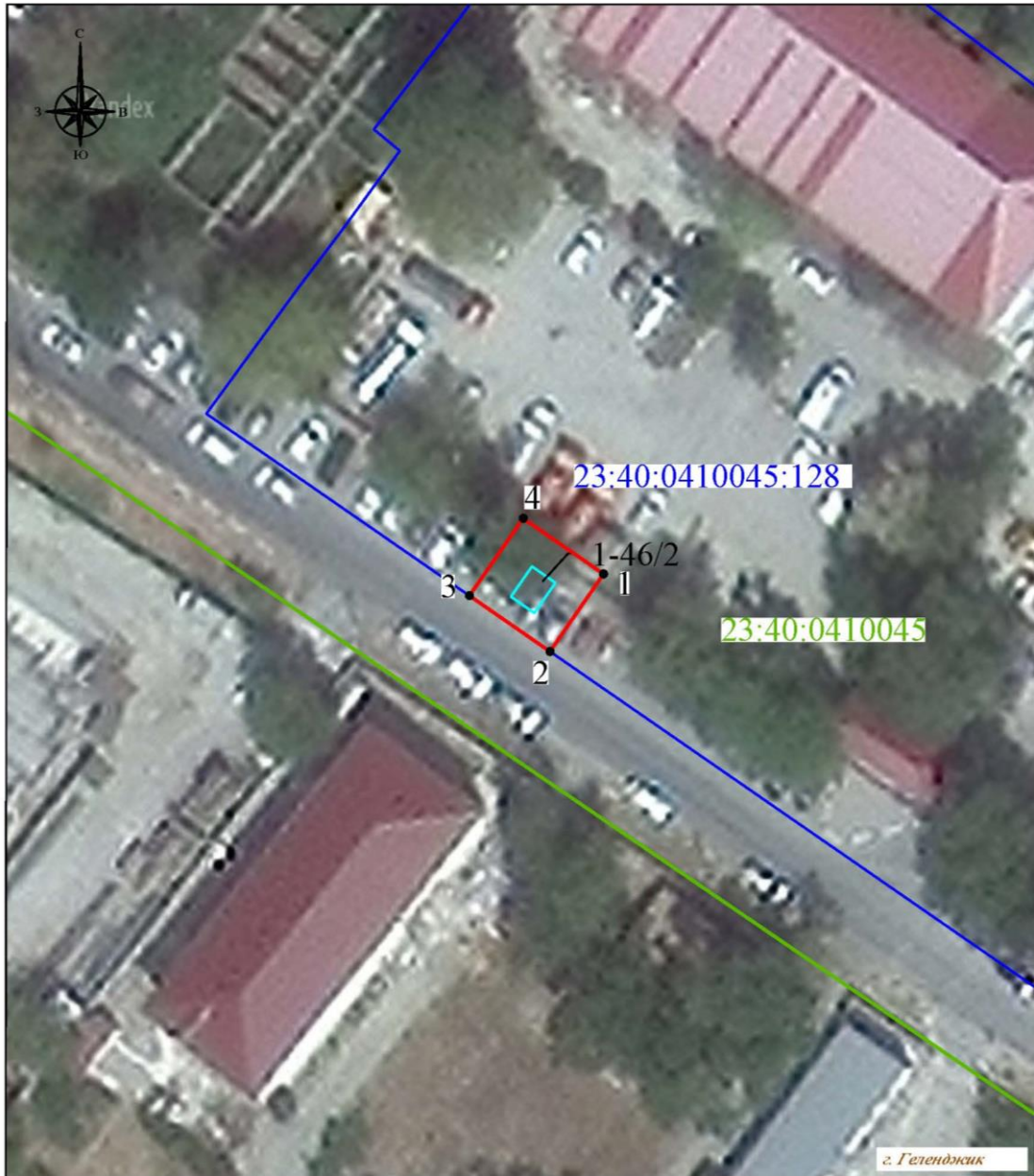
	Адрес или иное описание местоположения земельных участков, в отношении которых испрашивается публичный сервитут
	23:40:0407022:2 Краснодарский край, г Геленджик, ул Гоголя, №19

4	Адрес, по которому заинтересованные лица могут ознакомиться с поступившим ходатайством об установлении публичного сервитута и прилагаемым к нему описанием местоположения границ публичного сервитута, подать заявления об учете прав на земельные участки, а также срок подачи указанных заявлений, время приема заинтересованных лиц для ознакомления с поступившим ходатайством об установлении публичного сервитута.
	<p>1) г. Геленджик, ул. Революционная, 1 – информационный стенд, расположенный на первом этаже здания администрации муниципального образования город-курорт Геленджик: понедельник – четверг с 9:00 до 18:00 часов (перерыв с 13:00 до 14:00), пятница с 9:00 до 17:00 часов (перерыв с 13:00 до 14:00).</p> <p>2) г. Геленджик, ул. Революционная, 1, холл управления архитектуры и градостроительства администрации муниципального образования город-курорт Геленджик:</p>

	<p>понедельник – четверг с 9:00 до 18:00 часов (перерыв с 13:00 до 14:00), пятница с 9:00 до 17:00 часов (перерыв с 13:00 до 14:00). Тел.: +7 (86141) 3-16-48, +7 (86141) 2-02-81.</p>
	<p>Заявления об учете прав на земельные участки принимаются в течение 15 дней со дня официального опубликования настоящего сообщения. Правообладатели земельных участков, подавшие заявления по истечении указанного срока, несут риски невозможности обеспечения их прав в связи с отсутствием информации о таких лицах и их правах на земельные участки.</p>
5	<p>Официальные сайты в информационно-телекоммуникационной сети «Интернет», на которых размещается сообщение о поступившем ходатайстве об установлении публичного сервитута</p> <p>Официальный сайт администрации муниципального образования город-курорт Геленджик в информационно-телекоммуникационной сети «Интернет» admigel.ru («Документы» -> «Градостроительная деятельность» -> «Публичные сервитуты»).</p>
6	<p>Реквизиты решений об утверждении документа территориального планирования, документации по планировке территории, программ комплексного развития систем коммунальной инфраструктуры поселения, городского округа, а также информацию об инвестиционной программе субъекта естественных монополий, организации коммунального комплекса, указанных в ходатайстве об установлении публичного сервитута.</p> <p>-</p>
7	<p>Сведения об официальных сайтах в информационно-телекоммуникационной сети «Интернет», на которых размещены утвержденные документы территориального планирования, документация по планировке территории, программа комплексного развития систем коммунальной инфраструктуры поселения, городского округа, инвестиционная программа субъекта естественных монополий, организации коммунального комплекса, которые указаны в ходатайстве об установлении публичного сервитута</p> <p>-</p>

8	Описание местоположения границ публичного сервитута		
	Система координат МСК-23, зона - 1		
	Координаты поворотных точек границ публичного сервитута:		
	Обозначение характерных точек границ	Координаты, м	
		X	Y
	1	427411.29	1307497.73
2	427419.78	1307511.05	
3	427410.27	1307517.10	
4	427401.87	1307503.63	
1	427411.29	1307497.73	

СХЕМА РАСПОЛОЖЕНИЯ ГРАНИЦ ПУБЛИЧНОГО СЕРВИТУТА



Условные обозначения :

- - проектная граница публичного сервитута
- 1 - характерная точка границы публичного сервитута
- - местоположение инженерного сооружения
- - границы земельных участков, сведения о которых содержатся в ЕГРН
- - границы кадастровых кварталов, сведения о которых содержатся в ЕГРН
- 23:40:0410045:128 - кадастровый номер земельного участка, сведения о котором содержатся в ЕГРН
- 23:40:0410045 - номер кадастрового квартала, сведения о котором содержатся в ЕГРН
- г. Геленджик - граница и наименование установленных административно-территориальных образований

Система координат: МСК-23, зона I
Масштаб 1:500

9	Кадастровые номера земельных участков, в отношении которых испрашивается публичный сервитут
	23:40:0407022:2

Сообщение о возможном установлении публичного сервитута

1	Наименование уполномоченного органа, которым рассматривается ходатайство об установлении публичного сервитута
	Администрация муниципального образования город-курорт Геленджик

2	Цель установления публичного сервитута
	эксплуатации объекта электросетевого хозяйства «2БКТП 1-262 в комплекте с оборудованием РУ-6/0,4 кВ, г.Геленджик, ул.Крымская», инв. № ГД0009421

	Адрес или иное описание местоположения земельных участков, в отношении которых испрашивается публичный сервитут
	23:40:0000000:8552 Краснодарский край, г. Геленджик, ул. Крымская

4	Адрес, по которому заинтересованные лица могут ознакомиться с поступившим ходатайством об установлении публичного сервитута и прилагаемым к нему описанием местоположения границ публичного сервитута, подать заявления об учете прав на земельные участки, а также срок подачи указанных заявлений, время приема заинтересованных лиц для ознакомления с поступившим ходатайством об установлении публичного сервитута.
	<p>1) г. Геленджик, ул. Революционная, 1 – информационный стенд, расположенный на первом этаже здания администрации муниципального образования город-курорт Геленджик: понеделник – четверг с 9:00 до 18:00 часов (перерыв с 13:00 до 14:00), пятница с 9:00 до 17:00 часов (перерыв с 13:00 до 14:00).</p> <p>2) г. Геленджик, ул. Революционная, 1, холл управления архитектуры и градостроительства администрации муниципального образования город-курорт Геленджик: понеделник – четверг с 9:00 до 18:00 часов (перерыв с 13:00 до 14:00),</p>

	<p>пятница с 9:00 до 17:00 часов (перерыв с 13:00 до 14:00). Тел.: +7 (86141) 3-16-48, +7 (86141) 2-02-81.</p> <p>Заявления об учете прав на земельные участки принимаются в течение 15 дней со дня официального опубликования настоящего сообщения. Правообладатели земельных участков, подавшие заявления по истечении указанного срока, несут риски невозможности обеспечения их прав в связи с отсутствием информации о таких лицах и их правах на земельные участки.</p>
5	<p>Официальные сайты в информационно-телекоммуникационной сети «Интернет», на которых размещается сообщение о поступившем ходатайстве об установлении публичного сервитута</p> <p>Официальный сайт администрации муниципального образования город-курорт Геленджик в информационно-телекоммуникационной сети «Интернет» admgel.ru («Документы» -> «Градостроительная деятельность» -> «Публичные сервитуты»).</p>
6	<p>Реквизиты решений об утверждении документа территориального планирования, документации по планировке территории, программ комплексного развития систем коммунальной инфраструктуры поселения, городского округа, а также информацию об инвестиционной программе субъекта естественных монополий, организации коммунального комплекса, указанных в ходатайстве об установлении публичного сервитута.</p> <p>-</p>
7	<p>Сведения об официальных сайтах в информационно-телекоммуникационной сети «Интернет», на которых размещены утвержденные документы территориального планирования, документация по планировке территории, программа комплексного развития систем коммунальной инфраструктуры поселения, городского округа, инвестиционная программа субъекта естественных монополий, организации коммунального комплекса, которые указаны в ходатайстве об установлении публичного сервитута</p> <p>-</p>

8	Описание местоположения границ публичного сервитута		
	Система координат МСК-23, зона - 1		
	Координаты поворотных точек границ публичного сервитута:		
	Обозначение характерных точек границ	Координаты, м	
		X	Y
	1	423692.25	1306156.45
	2	423698.98	1306161.23
	3	423700.30	1306164.48
4	423697.41	1306169.31	
5	423687.95	1306163.63	
1	423692.25	1306156.45	

СХЕМА РАСПОЛОЖЕНИЯ ГРАНИЦ ПУБЛИЧНОГО СЕРВИТУТА



Условные обозначения :

- - проектная граница публичного сервитута
- 1 - характерная точка границы публичного сервитута
- - местоположение инженерного сооружения
- - границы земельных участков, сведения о которых содержатся в ЕГРН
- - границы кадастровых кварталов, сведения о которых содержатся в ЕГРН
- 23:40:0000000:8552 - кадастровый номер земельного участка, сведения о котором содержатся в ЕГРН
- 23:40:0414001 - номер кадастрового квартала, сведения о котором содержатся в ЕГРН
- г. Геленджик - граница и наименование установленных административно-территориальных образований

Система координат: МСК-23, зона 1
Масштаб 1:500

г. Геленджик

9	Кадастровые номера земельных участков, в отношении которых испрашивается публичный сервитут
	23:40:0000000:8552

Сообщение о возможном установлении публичного сервитута

1	Наименование уполномоченного органа, которым рассматривается ходатайство об установлении публичного сервитута
	Администрация муниципального образования город-курорт Геленджик

2	Цель установления публичного сервитута
	эксплуатации объекта электросетевого хозяйства «2КТП 1-216 в комплекте с оборудованием РУ-6/0,4 кВ г. Геленджик, ул. Лазурная», инв. № ГД0009424

	Адрес или иное описание местоположения земельных участков, в отношении которых испрашивается публичный сервитут
	23:40:0000000:9148 Российская Федерация, Краснодарский край, г.о. город-курорт Геленджик, г Геленджик, б-р Приморский, з/у 14

4	Адрес, по которому заинтересованные лица могут ознакомиться с поступившим ходатайством об установлении публичного сервитута и прилагаемым к нему описанием местоположения границ публичного сервитута, подать заявления об учете прав на земельные участки, а также срок подачи указанных заявлений, время приема заинтересованных лиц для ознакомления с поступившим ходатайством об установлении публичного сервитута.
	<p>1) г. Геленджик, ул. Революционная, 1 – информационный стенд, расположенный на первом этаже здания администрации муниципального образования город-курорт Геленджик: понеделник – четверг с 9:00 до 18:00 часов (перерыв с 13:00 до 14:00), пятница с 9:00 до 17:00 часов (перерыв с 13:00 до 14:00).</p> <p>2) г. Геленджик, ул. Революционная, 1, холл управления архитектуры и градостроительства администрации муниципального образования</p>

	<p>город-курорт Геленджик: понеделник – четверг с 9:00 до 18:00 часов (перерыв с 13:00 до 14:00), пятница с 9:00 до 17:00 часов (перерыв с 13:00 до 14:00). Тел.: +7 (86141) 3-16-48, +7 (86141) 2-02-81.</p>
	<p>Заявления об учете прав на земельные участки принимаются в течение 15 дней со дня официального опубликования настоящего сообщения. Правообладатели земельных участков, подавшие заявления по истечении указанного срока, несут риски невозможности обеспечения их прав в связи с отсутствием информации о таких лицах и их правах на земельные участки.</p>
5	<p>Официальные сайты в информационно-телекоммуникационной сети «Интернет», на которых размещается сообщение о поступившем ходатайстве об установлении публичного сервитута</p> <p>Официальный сайт администрации муниципального образования город-курорт Геленджик в информационно-телекоммуникационной сети «Интернет» admgel.ru («Документы» -> «Градостроительная деятельность» -> «Публичные сервитуты»).</p>
6	<p>Реквизиты решений об утверждении документа территориального планирования, документации по планировке территории, программ комплексного развития систем коммунальной инфраструктуры поселения, городского округа, а также информацию об инвестиционной программе субъекта естественных монополий, организации коммунального комплекса, указанных в ходатайстве об установлении публичного сервитута.</p> <p>-</p>
7	<p>Сведения об официальных сайтах в информационно-телекоммуникационной сети «Интернет», на которых размещены утвержденные документы территориального планирования, документация по планировке территории, программа комплексного развития систем коммунальной инфраструктуры поселения, городского округа, инвестиционная программа субъекта естественных монополий, организации коммунального комплекса, которые указаны в ходатайстве об установлении публичного сервитута</p> <p>-</p>

8	Описание местоположения границ публичного сервитута		
	Система координат МСК-23, зона - 1		
	Координаты поворотных точек границ публичного сервитута:		
	Обозначение характерных точек границ	Координаты, м	
		X	Y
	1	427762.19	1305872.05
	2	427768.36	1305875.67
3	427762.79	1305885.16	
4	427757.20	1305881.87	
1	427762.19	1305872.05	

СХЕМА РАСПОЛОЖЕНИЯ ГРАНИЦ ПУБЛИЧНОГО СЕРВИТУТА



Условные обозначения :

Система координат: МСК-23, зона 1
Масштаб 1:500

- - проектная граница публичного сервитута
- 1 - характерная точка границы публичного сервитута
- - местоположение инженерного сооружения
- - границы земельных участков, сведения о которых содержатся в ЕГРН
- - границы кадастровых кварталов, сведения о которых содержатся в ЕГРН
- 23:40:0000000:9148 - кадастровый номер земельного участка, сведения о котором содержатся в ЕГРН
- 23:40:0402012 - номер кадастрового квартала, сведения о котором содержатся в ЕГРН
- г. Геленджик - граница и наименование установленных административно-территориальных образований

9	Кадастровые номера земельных участков, в отношении которых испрашивается публичный сервитут
	23:40:0000000:9148

Сообщение о возможном установлении публичного сервитута

1	Наименование уполномоченного органа, которым рассматривается ходатайство об установлении публичного сервитута
	Администрация муниципального образования город-курорт Геленджик

2	Цель установления публичного сервитута
	эксплуатация объекта электросетевого хозяйства «2КТП 1-237 в комплекте с оборудованием РУ-6/0,4 кВ г. Геленджик, ул. Магнолия, 3», инв. № ГД0009425

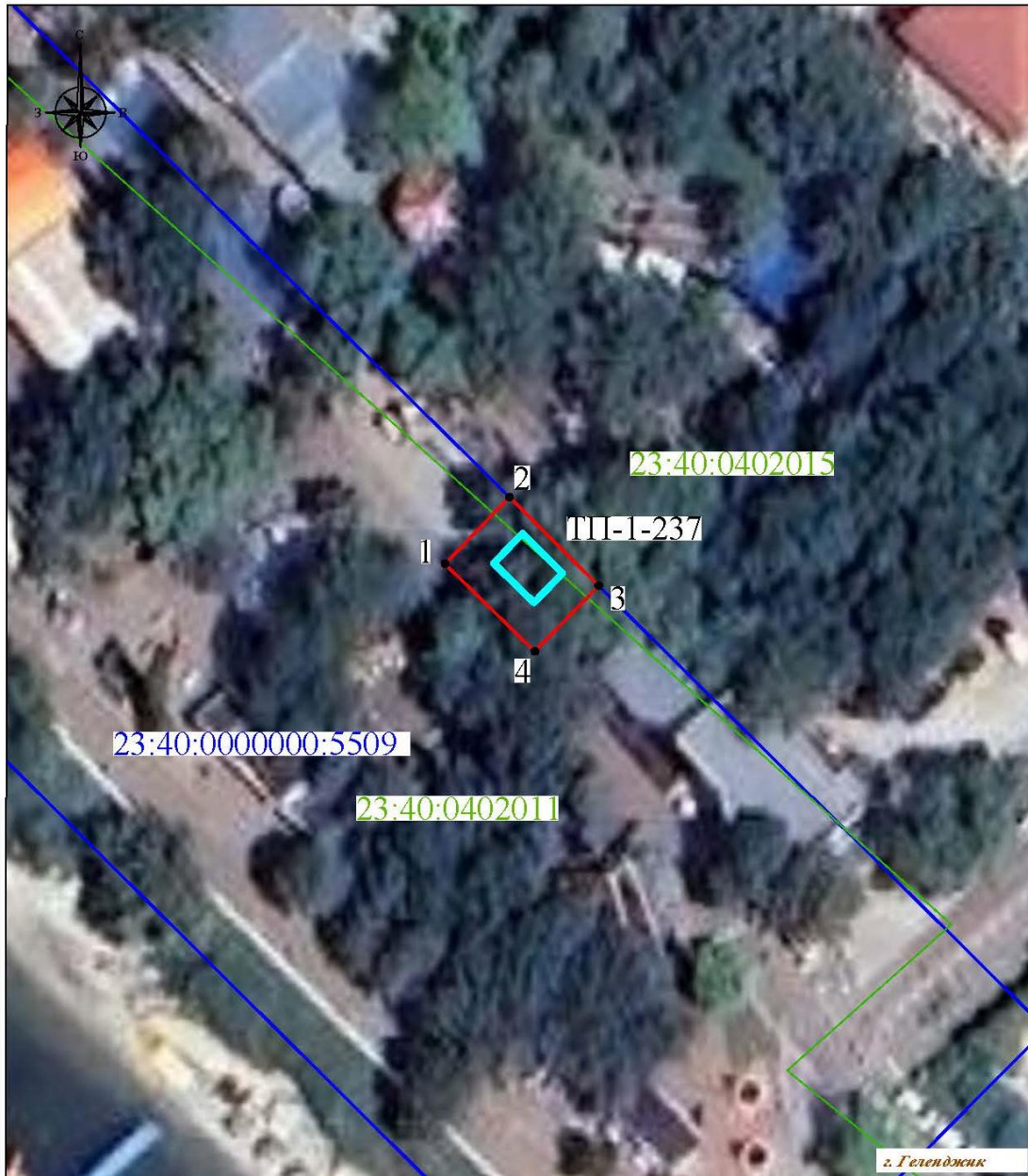
	Адрес или иное описание местоположения земельных участков, в отношении которых испрашивается публичный сервитут
	23:40:0412005:342 Краснодарский край, г. Геленджик, ул. Школьная

4	Адрес, по которому заинтересованные лица могут ознакомиться с поступившим ходатайством об установлении публичного сервитута и прилагаемым к нему описанием местоположения границ публичного сервитута, подать заявления об учете прав на земельные участки, а также срок подачи указанных заявлений, время приема заинтересованных лиц для ознакомления с поступившим ходатайством об установлении публичного сервитута.
	<p>1) г. Геленджик, ул. Революционная, 1 – информационный стенд, расположенный на первом этаже здания администрации муниципального образования город-курорт Геленджик: понеделник – четверг с 9:00 до 18:00 часов (перерыв с 13:00 до 14:00), пятница с 9:00 до 17:00 часов (перерыв с 13:00 до 14:00).</p> <p>2) г. Геленджик, ул. Революционная, 1, холл управления архитектуры и градостроительства администрации муниципального образования город-курорт Геленджик: понеделник – четверг с 9:00 до 18:00 часов (перерыв с 13:00 до 14:00),</p>

	<p>пятница с 9:00 до 17:00 часов (перерыв с 13:00 до 14:00). Тел.: +7 (86141) 3-16-48, +7 (86141) 2-02-81.</p> <p>Заявления об учете прав на земельные участки принимаются в течение 15 дней со дня официального опубликования настоящего сообщения. Правообладатели земельных участков, подавшие заявления по истечении указанного срока, несут риски невозможности обеспечения их прав в связи с отсутствием информации о таких лицах и их правах на земельные участки.</p>
5	<p>Официальные сайты в информационно-телекоммуникационной сети «Интернет», на которых размещается сообщение о поступившем ходатайстве об установлении публичного сервитута</p> <p>Официальный сайт администрации муниципального образования город-курорт Геленджик в информационно-телекоммуникационной сети «Интернет» admgel.ru («Документы» -> «Градостроительная деятельность» -> «Публичные сервитуты»).</p>
6	<p>Реквизиты решений об утверждении документа территориального планирования, документации по планировке территории, программ комплексного развития систем коммунальной инфраструктуры поселения, городского округа, а также информацию об инвестиционной программе субъекта естественных монополий, организации коммунального комплекса, указанных в ходатайстве об установлении публичного сервитута.</p> <p>-</p>
7	<p>Сведения об официальных сайтах в информационно-телекоммуникационной сети «Интернет», на которых размещены утвержденные документы территориального планирования, документация по планировке территории, программа комплексного развития систем коммунальной инфраструктуры поселения, городского округа, инвестиционная программа субъекта естественных монополий, организации коммунального комплекса, которые указаны в ходатайстве об установлении публичного сервитута</p> <p>-</p>

8	Описание местоположения границ публичного сервитута		
	Система координат МСК-23, зона - 1		
	Координаты поворотных точек границ публичного сервитута:		
	Обозначение характерных точек границ	Координаты, м	
		X	Y
	1	427147.77	1306445.81
2	427153.58	1306451.38	
3	427145.89	1306459.13	
4	427140.19	1306453.59	
1	427147.77	1306445.81	

СХЕМА РАСПОЛОЖЕНИЯ ГРАНИЦ ПУБЛИЧНОГО СЕРВИТУТА



Условные обозначения :

Система координат: МСК-23, зона 1
Масштаб 1:500

- - проектная граница публичного сервитута
- 1 - характерная точка границы публичного сервитута
- - местоположение инженерного сооружения
- - границы земельных участков, сведения о которых содержатся в ЕГРН
- - границы кадастровых кварталов, сведения о которых содержатся в ЕГРН
- 23:40:0000000:5509 - кадастровый номер земельного участка, сведения о котором содержатся в ЕГРН
- 23:40:0402011 - номер кадастрового квартала, сведения о котором содержатся в ЕГРН
- г. Геленджик - граница и наименование установленных административно-территориальных образований

9	Кадастровые номера земельных участков, в отношении которых испрашивается публичный сервитут
	23:40:0412005:342

Сообщение о возможном установлении публичного сервитута

1	Наименование уполномоченного органа, которым рассматривается ходатайство об установлении публичного сервитута
	Администрация муниципального образования город-курорт Геленджик

2	Цель установления публичного сервитута
	эксплуатация объекта электросетевого хозяйства «2КТП 1-246 в комплекте с оборудованием РУ-6/0,4 кВ г. Геленджик, ул. Дивноморская, 37», инв. № ГД0009426

	Адрес или иное описание местоположения земельных участков, в отношении которых испрашивается публичный сервитут
	23:40:0000000:342 край Краснодарский, г. Геленджик, ул. Луначарского, б/н

4	Адрес, по которому заинтересованные лица могут ознакомиться с поступившим ходатайством об установлении публичного сервитута и прилагаемым к нему описанием местоположения границ публичного сервитута, подать заявления об учете прав на земельные участки, а также срок подачи указанных заявлений, время приема заинтересованных лиц для ознакомления с поступившим ходатайством об установлении публичного сервитута.
	<p>1) г. Геленджик, ул. Революционная, 1 – информационный стенд, расположенный на первом этаже здания администрации муниципального образования город-курорт Геленджик: понедельник – четверг с 9:00 до 18:00 часов (перерыв с 13:00 до 14:00), пятница с 9:00 до 17:00 часов (перерыв с 13:00 до 14:00).</p> <p>2) г. Геленджик, ул. Революционная, 1, холл управления архитектуры и градостроительства администрации муниципального образования город-курорт Геленджик:</p>

	<p>понедельник – четверг с 9:00 до 18:00 часов (перерыв с 13:00 до 14:00), пятница с 9:00 до 17:00 часов (перерыв с 13:00 до 14:00). Тел.: +7 (86141) 3-16-48, +7 (86141) 2-02-81.</p>
	<p>Заявления об учете прав на земельные участки принимаются в течение 15 дней со дня официального опубликования настоящего сообщения. Правообладатели земельных участков, подавшие заявления по истечении указанного срока, несут риски невозможности обеспечения их прав в связи с отсутствием информации о таких лицах и их правах на земельные участки.</p>
5	<p>Официальные сайты в информационно-телекоммуникационной сети «Интернет», на которых размещается сообщение о поступившем ходатайстве об установлении публичного сервитута</p> <p>Официальный сайт администрации муниципального образования город-курорт Геленджик в информационно-телекоммуникационной сети «Интернет» admigel.ru («Документы» -> «Градостроительная деятельность» -> «Публичные сервитуты»).</p>
6	<p>Реквизиты решений об утверждении документа территориального планирования, документации по планировке территории, программ комплексного развития систем коммунальной инфраструктуры поселения, городского округа, а также информацию об инвестиционной программе субъекта естественных монополий, организации коммунального комплекса, указанных в ходатайстве об установлении публичного сервитута.</p> <p>-</p>
7	<p>Сведения об официальных сайтах в информационно-телекоммуникационной сети «Интернет», на которых размещены утвержденные документы территориального планирования, документация по планировке территории, программа комплексного развития систем коммунальной инфраструктуры поселения, городского округа, инвестиционная программа субъекта естественных монополий, организации коммунального комплекса, которые указаны в ходатайстве об установлении публичного сервитута</p> <p>-</p>

8

Описание местоположения границ публичного сервитута

Система координат МСК-23, зона - 1

Координаты поворотных точек границ публичного сервитута:

Обозначение характерных точек границ	Координаты, м	
	X	Y
1	424535.15	1309841.65
2	424541.33	1309841.52
3	424542.78	1309843.35
4	424546.00	1309845.00
5	424546.19	1309852.53
6	424535.45	1309852.71
1	424535.15	1309841.65

СХЕМА РАСПОЛОЖЕНИЯ ГРАНИЦ ПУБЛИЧНОГО СЕРВИТУТА



Условные обозначения :

Система координат: МСК-23, зона I
Масштаб 1:500

- - проектная граница публичного сервитута
- 1 - характерная точка границы публичного сервитута
- - местоположение инженерного сооружения
- - границы земельных участков, сведения о которых содержатся в ЕГРН
- - границы кадастровых кварталов, сведения о которых содержатся в ЕГРН
- 23:40:0000000:342 - кадастровый номер земельного участка, сведения о котором содержатся в ЕГРН
- 23:40:0408084 - номер кадастрового квартала, сведения о котором содержатся в ЕГРН
- г. Геленджик - граница и наименование установленных административно-территориальных образований

9	Кадастровые номера земельных участков, в отношении которых испрашивается публичный сервитут
	23:40:0000000:342

Сообщение о возможном установлении публичного сервитута

1	Наименование уполномоченного органа, которым рассматривается ходатайство об установлении публичного сервитута
	Администрация муниципального образования город-курорт Геленджик

2	Цель установления публичного сервитута
	эксплуатация объекта электросетевого хозяйства «2КТП 1-270П в комплекте с оборудованием РУ-6/0,4 кВ, г. Геленджик, ул. Южная, 35», инв. № ГД0009428

	Адрес или иное описание местоположения земельных участков, в отношении которых испрашивается публичный сервитут
	23:40:0404003:11 Краснодарский край, г. Геленджик, ул. Южная, 35

4	Адрес, по которому заинтересованные лица могут ознакомиться с поступившим ходатайством об установлении публичного сервитута и прилагаемым к нему описанием местоположения границ публичного сервитута, подать заявления об учете прав на земельные участки, а также срок подачи указанных заявлений, время приема заинтересованных лиц для ознакомления с поступившим ходатайством об установлении публичного сервитута.
	<p>1) г. Геленджик, ул. Революционная, 1 – информационный стенд, расположенный на первом этаже здания администрации муниципального образования город-курорт Геленджик: понедельник – четверг с 9:00 до 18:00 часов (перерыв с 13:00 до 14:00), пятница с 9:00 до 17:00 часов (перерыв с 13:00 до 14:00).</p> <p>2) г. Геленджик, ул. Революционная, 1, холл управления архитектуры и градостроительства администрации муниципального образования город-курорт Геленджик:</p>

	<p>понедельник – четверг с 9:00 до 18:00 часов (перерыв с 13:00 до 14:00), пятница с 9:00 до 17:00 часов (перерыв с 13:00 до 14:00). Тел.: +7 (86141) 3-16-48, +7 (86141) 2-02-81.</p>
	<p>Заявления об учете прав на земельные участки принимаются в течение 15 дней со дня официального опубликования настоящего сообщения. Правообладатели земельных участков, подавшие заявления по истечении указанного срока, несут риски невозможности обеспечения их прав в связи с отсутствием информации о таких лицах и их правах на земельные участки.</p>
5	<p>Официальные сайты в информационно-телекоммуникационной сети «Интернет», на которых размещается сообщение о поступившем ходатайстве об установлении публичного сервитута</p> <p>Официальный сайт администрации муниципального образования город-курорт Геленджик в информационно-телекоммуникационной сети «Интернет» admigel.ru («Документы» -> «Градостроительная деятельность» -> «Публичные сервитуты»).</p>
6	<p>Реквизиты решений об утверждении документа территориального планирования, документации по планировке территории, программ комплексного развития систем коммунальной инфраструктуры поселения, городского округа, а также информацию об инвестиционной программе субъекта естественных монополий, организации коммунального комплекса, указанных в ходатайстве об установлении публичного сервитута.</p> <p style="text-align: center;">-</p>
7	<p>Сведения об официальных сайтах в информационно-телекоммуникационной сети «Интернет», на которых размещены утвержденные документы территориального планирования, документация по планировке территории, программа комплексного развития систем коммунальной инфраструктуры поселения, городского округа, инвестиционная программа субъекта естественных монополий, организации коммунального комплекса, которые указаны в ходатайстве об установлении публичного сервитута</p> <p style="text-align: center;">-</p>

8	Описание местоположения границ публичного сервитута		
	Система координат МСК-23, зона - 1		
	Координаты поворотных точек границ публичного сервитута:		
	Обозначение характерных точек границ	Координаты, м	
		X	Y
	1	424207.80	1306113.75
2	424208.72	1306124.95	
3	424200.22	1306125.56	
4	424199.37	1306114.28	
1	424207.80	1306113.75	

СХЕМА РАСПОЛОЖЕНИЯ ГРАНИЦ ПУБЛИЧНОГО СЕРВИТУТА



Условные обозначения :

- - проектная граница публичного сервитута
- 1 - характерная точка границы публичного сервитута
- - местоположение инженерного сооружения
- - границы земельных участков, сведения о которых содержатся в ЕГРН
- - границы кадастровых кварталов, сведения о которых содержатся в ЕГРН
- 23:40:0404003:11 - кадастровый номер земельного участка, сведения о котором содержатся в ЕГРН
- 23:40:0404003 - номер кадастрового квартала, сведения о котором содержатся в ЕГРН
- г. Геленджик - граница и наименование установленных административно-территориальных образований

Система координат: МСК-23, зона 1
Масштаб 1:500

9	Кадастровые номера земельных участков, в отношении которых испрашивается публичный сервитут
	23:40:0404003:11

Сообщение о возможном установлении публичного сервитута

1	Наименование уполномоченного органа, которым рассматривается ходатайство об установлении публичного сервитута
	Администрация муниципального образования город-курорт Геленджик

2	Цель установления публичного сервитута
	эксплуатация объекта электросетевого хозяйства «2КТП 1-282П в комплекте с оборудованием РУ6/0,4 кВ, г. Геленджик, ул. Крымская, 19», инв. № ГД0009429


3	Адрес или иное описание местоположения земельных участков, в отношении которых испрашивается публичный сервитут
	23:40:0414001:8 Краснодарский край, г. Геленджик, ул. Крымская, 19

4	Адрес, по которому заинтересованные лица могут ознакомиться с поступившим ходатайством об установлении публичного сервитута и прилагаемым к нему описанием местоположения границ публичного сервитута, подать заявления об учете прав на земельные участки, а также срок подачи указанных заявлений, время приема заинтересованных лиц для ознакомления с поступившим ходатайством об установлении публичного сервитута.
	<p>1) г. Геленджик, ул. Революционная, 1 – информационный стенд, расположенный на первом этаже здания администрации муниципального образования город-курорт Геленджик: понедельник – четверг с 9:00 до 18:00 часов (перерыв с 13:00 до 14:00), пятница с 9:00 до 17:00 часов (перерыв с 13:00 до 14:00).</p> <p>2) г. Геленджик, ул. Революционная, 1, холл управления архитектуры и градостроительства администрации муниципального образования город-курорт Геленджик:</p>

	<p>понедельник – четверг с 9:00 до 18:00 часов (перерыв с 13:00 до 14:00), пятница с 9:00 до 17:00 часов (перерыв с 13:00 до 14:00). Тел.: +7 (86141) 3-16-48, +7 (86141) 2-02-81.</p> <p>Заявления об учете прав на земельные участки принимаются в течение 15 дней со дня официального опубликования настоящего сообщения. Правообладатели земельных участков, подавшие заявления по истечении указанного срока, несут риски невозможности обеспечения их прав в связи с отсутствием информации о таких лицах и их правах на земельные участки.</p>
5	<p>Официальные сайты в информационно-телекоммуникационной сети «Интернет», на которых размещается сообщение о поступившем ходатайстве об установлении публичного сервитута</p> <p>Официальный сайт администрации муниципального образования город-курорт Геленджик в информационно-телекоммуникационной сети «Интернет» admigel.ru («Документы» -> «Градостроительная деятельность» -> «Публичные сервитуты»).</p>
6	<p>Реквизиты решений об утверждении документа территориального планирования, документации по планировке территории, программ комплексного развития систем коммунальной инфраструктуры поселения, городского округа, а также информацию об инвестиционной программе субъекта естественных монополий, организации коммунального комплекса, указанных в ходатайстве об установлении публичного сервитута.</p> <p>-</p>
7	<p>Сведения об официальных сайтах в информационно-телекоммуникационной сети «Интернет», на которых размещены утвержденные документы территориального планирования, документация по планировке территории, программа комплексного развития систем коммунальной инфраструктуры поселения, городского округа, инвестиционная программа субъекта естественных монополий, организации коммунального комплекса, которые указаны в ходатайстве об установлении публичного сервитута</p> <p>-</p>

8	Описание местоположения границ публичного сервитута		
	Система координат МСК-23, зона - 1		
	Координаты поворотных точек границ публичного сервитута:		
	Обозначение характерных точек границ	Координаты, м	
		X	Y
	1	423703.09	1306155.49
	2	423712.92	1306163.80
3	423708.41	1306169.11	
4	423698.98	1306161.23	
1	423703.09	1306155.49	

СХЕМА РАСПОЛОЖЕНИЯ ГРАНИЦ ПУБЛИЧНОГО СЕРВИТУТА



Условные обозначения :

Система координат: МСК-23, зона 1
Масштаб 1:500

- - проектная граница публичного сервитута
- 1 - характерная точка границы публичного сервитута
- - местоположение инженерного сооружения
- - границы земельных участков, сведения о которых содержатся в ЕГРН
- - границы кадастровых кварталов, сведения о которых содержатся в ЕГРН
- 23:40:0414001:8 - кадастровый номер земельного участка, сведения о котором содержатся в ЕГРН
- 23:40:0414001 - номер кадастрового квартала, сведения о котором содержатся в ЕГРН
- г. Геленджик - граница и наименование установленных административно-территориальных образований

9	Кадастровые номера земельных участков, в отношении которых испрашивается публичный сервитут
	23:40:0414001:8

Сообщение о возможном установлении публичного сервитута

1	Наименование уполномоченного органа, которым рассматривается ходатайство об установлении публичного сервитута
	Администрация муниципального образования город-курорт Геленджик

2	Цель установления публичного сервитута
	эксплуатации объекта электросетевого хозяйства «2КТП 1-329П в комплекте с оборудованием РУ-10/0,4 кВ, г.Геленджик, ул.Дивноморская», инв. № ГД0009430

	Адрес или иное описание местоположения земельных участков, в отношении которых испрашивается публичный сервитут
	23:40:0000000:5751 Краснодарский край, г. Геленджик, ул. Луначарского

4	Адрес, по которому заинтересованные лица могут ознакомиться с поступившим ходатайством об установлении публичного сервитута и прилагаемым к нему описанием местоположения границ публичного сервитута, подать заявления об учете прав на земельные участки, а также срок подачи указанных заявлений, время приема заинтересованных лиц для ознакомления с поступившим ходатайством об установлении публичного сервитута.
	<p>1) г. Геленджик, ул. Революционная, 1 – информационный стенд, расположенный на первом этаже здания администрации муниципального образования город-курорт Геленджик: понеделник – четверг с 9:00 до 18:00 часов (перерыв с 13:00 до 14:00), пятница с 9:00 до 17:00 часов (перерыв с 13:00 до 14:00).</p> <p>2) г. Геленджик, ул. Революционная, 1, холл управления архитектуры и градостроительства администрации муниципального образования город-курорт Геленджик:</p>

	<p>понедельник – четверг с 9:00 до 18:00 часов (перерыв с 13:00 до 14:00), пятница с 9:00 до 17:00 часов (перерыв с 13:00 до 14:00). Тел.: +7 (86141) 3-16-48, +7 (86141) 2-02-81.</p>
	<p>Заявления об учете прав на земельные участки принимаются в течение 15 дней со дня официального опубликования настоящего сообщения. Правообладатели земельных участков, подавшие заявления по истечении указанного срока, несут риски невозможности обеспечения их прав в связи с отсутствием информации о таких лицах и их правах на земельные участки.</p>
5	<p>Официальные сайты в информационно-телекоммуникационной сети «Интернет», на которых размещается сообщение о поступившем ходатайстве об установлении публичного сервитута</p> <p>Официальный сайт администрации муниципального образования город-курорт Геленджик в информационно-телекоммуникационной сети «Интернет» admigel.ru («Документы» -> «Градостроительная деятельность» -> «Публичные сервитуты»).</p>
6	<p>Реквизиты решений об утверждении документа территориального планирования, документации по планировке территории, программ комплексного развития систем коммунальной инфраструктуры поселения, городского округа, а также информацию об инвестиционной программе субъекта естественных монополий, организации коммунального комплекса, указанных в ходатайстве об установлении публичного сервитута.</p> <p style="text-align: center;">-</p>
7	<p>Сведения об официальных сайтах в информационно-телекоммуникационной сети «Интернет», на которых размещены утвержденные документы территориального планирования, документация по планировке территории, программа комплексного развития систем коммунальной инфраструктуры поселения, городского округа, инвестиционная программа субъекта естественных монополий, организации коммунального комплекса, которые указаны в ходатайстве об установлении публичного сервитута</p> <p style="text-align: center;">-</p>

8	Описание местоположения границ публичного сервитута		
	Система координат МСК-23, зона - 1		
	Координаты поворотных точек границ публичного сервитута:		
	Обозначение характерных точек границ	Координаты, м	
		X	Y
	1	424602.10	1309670.24
	2	424610.75	1309674.59
3	424605.71	1309684.58	
4	424597.00	1309680.21	
1	424602.10	1309670.24	

СХЕМА РАСПОЛОЖЕНИЯ ГРАНИЦ ПУБЛИЧНОГО СЕРВИТУТА



Условные обозначения :

- - проектная граница публичного сервитута
- 1 - характерная точка границы публичного сервитута
- - местоположение инженерного сооружения
- - границы земельных участков, сведения о которых содержатся в ЕГРН
- - границы кадастровых кварталов, сведения о которых содержатся в ЕГРН
- 23:40:0000000:5751 - кадастровый номер земельного участка, сведения о котором содержатся в ЕГРН
- 23:40:0408081 - номер кадастрового квартала, сведения о котором содержатся в ЕГРН
- г. Геленджик - граница и наименование установленных административно-территориальных образований

Система координат: МСК-23, зона 1
Масштаб 1:500

9	Кадастровые номера земельных участков, в отношении которых испрашивается публичный сервитут
	23:40:0000000:5751

Сообщение о возможном установлении публичного сервитута

1	Наименование уполномоченного органа, которым рассматривается ходатайство об установлении публичного сервитута
	Администрация муниципального образования город-курорт Геленджик

2	Цель установления публичного сервитута
	эксплуатация объекта электросетевого хозяйства «2КТП 1-46/1 в комплекте с оборудованием РУ-6/0,4 кВ, г.Геленджик, пр-кт Геленджикский, 6», инв. № ГД0009432

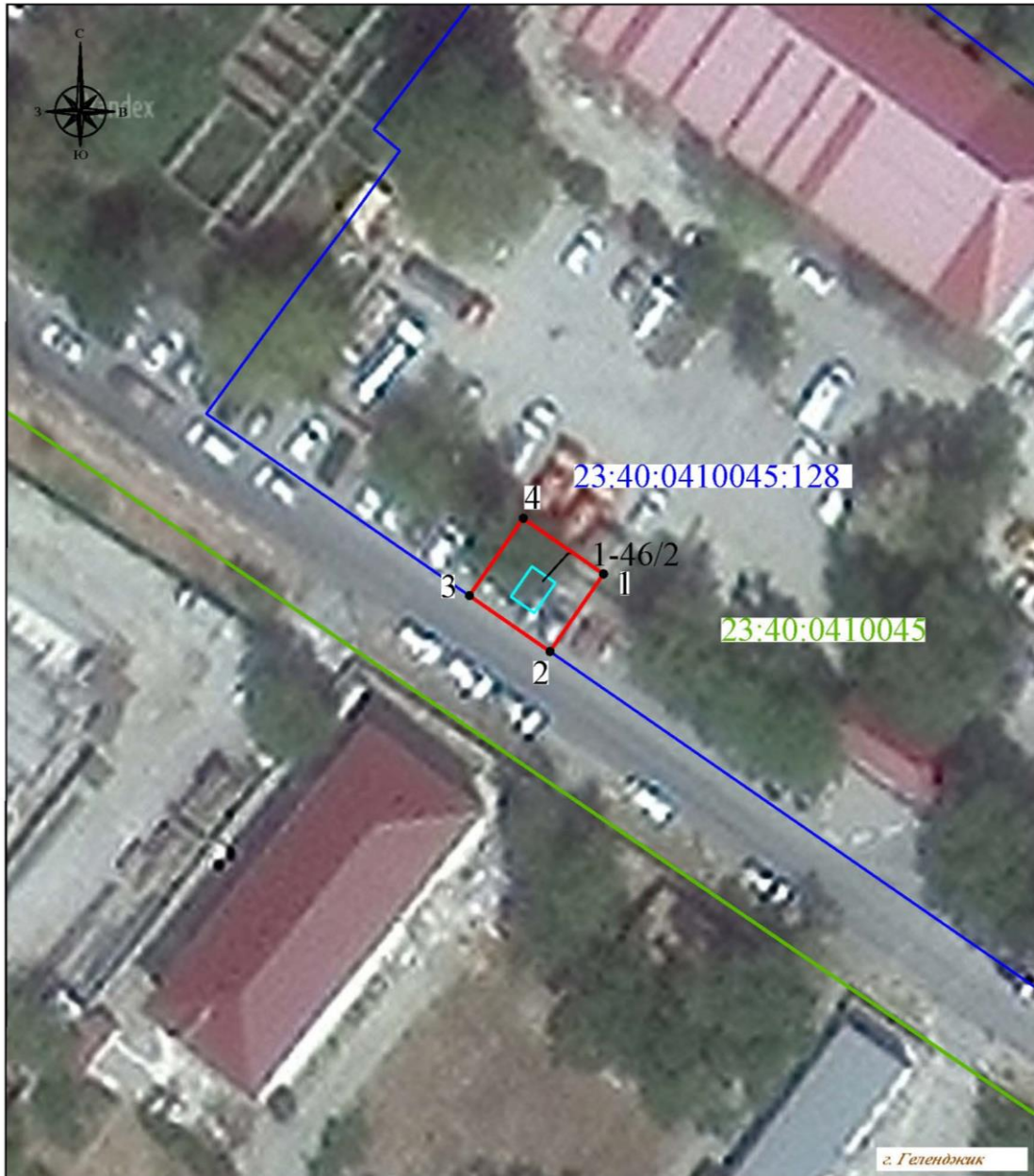
	Адрес или иное описание местоположения земельных участков, в отношении которых испрашивается публичный сервитут
	23:40:0410045:128 Краснодарский край, г. Геленджик, ул. Крымская

4	Адрес, по которому заинтересованные лица могут ознакомиться с поступившим ходатайством об установлении публичного сервитута и прилагаемым к нему описанием местоположения границ публичного сервитута, подать заявления об учете прав на земельные участки, а также срок подачи указанных заявлений, время приема заинтересованных лиц для ознакомления с поступившим ходатайством об установлении публичного сервитута.
	<p>1) г. Геленджик, ул. Революционная, 1 – информационный стенд, расположенный на первом этаже здания администрации муниципального образования город-курорт Геленджик: понеделник – четверг с 9:00 до 18:00 часов (перерыв с 13:00 до 14:00), пятница с 9:00 до 17:00 часов (перерыв с 13:00 до 14:00).</p> <p>2) г. Геленджик, ул. Революционная, 1, холл управления архитектуры и градостроительства администрации муниципального образования город-курорт Геленджик: понеделник – четверг с 9:00 до 18:00 часов (перерыв с 13:00 до 14:00),</p>

	<p>пятница с 9:00 до 17:00 часов (перерыв с 13:00 до 14:00). Тел.: +7 (86141) 3-16-48, +7 (86141) 2-02-81.</p> <p>Заявления об учете прав на земельные участки принимаются в течение 15 дней со дня официального опубликования настоящего сообщения. Правообладатели земельных участков, подавшие заявления по истечении указанного срока, несут риски невозможности обеспечения их прав в связи с отсутствием информации о таких лицах и их правах на земельные участки.</p>
5	<p>Официальные сайты в информационно-телекоммуникационной сети «Интернет», на которых размещается сообщение о поступившем ходатайстве об установлении публичного сервитута</p> <p>Официальный сайт администрации муниципального образования город-курорт Геленджик в информационно-телекоммуникационной сети «Интернет» admgel.ru («Документы» -> «Градостроительная деятельность» -> «Публичные сервитуты»).</p>
6	<p>Реквизиты решений об утверждении документа территориального планирования, документации по планировке территории, программ комплексного развития систем коммунальной инфраструктуры поселения, городского округа, а также информацию об инвестиционной программе субъекта естественных монополий, организации коммунального комплекса, указанных в ходатайстве об установлении публичного сервитута.</p> <p>-</p>
7	<p>Сведения об официальных сайтах в информационно-телекоммуникационной сети «Интернет», на которых размещены утвержденные документы территориального планирования, документация по планировке территории, программа комплексного развития систем коммунальной инфраструктуры поселения, городского округа, инвестиционная программа субъекта естественных монополий, организации коммунального комплекса, которые указаны в ходатайстве об установлении публичного сервитута</p> <p>-</p>

8	Описание местоположения границ публичного сервитута		
	Система координат МСК-23, зона - 1		
	Координаты поворотных точек границ публичного сервитута:		
	Обозначение характерных точек границ	Координаты, м	
		X	Y
	1	425625.67	1308934.59
	2	425618.95	1308929.94
3	425623.79	1308922.95	
4	425630.49	1308927.61	
1	425625.67	1308934.59	

СХЕМА РАСПОЛОЖЕНИЯ ГРАНИЦ ПУБЛИЧНОГО СЕРВИТУТА



Условные обозначения :

- - проектная граница публичного сервитута
- 1 - характерная точка границы публичного сервитута
- - местоположение инженерного сооружения
- - границы земельных участков, сведения о которых содержатся в ЕГРН
- - границы кадастровых кварталов, сведения о которых содержатся в ЕГРН
- 23:40:0410045:128 - кадастровый номер земельного участка, сведения о котором содержатся в ЕГРН
- 23:40:0410045 - номер кадастрового квартала, сведения о котором содержатся в ЕГРН
- г. Геленджик - граница и наименование установленных административно-территориальных образований

Система координат: МСК-23, зона I
Масштаб 1:500

9	Кадастровые номера земельных участков, в отношении которых испрашивается публичный сервитут
	23:40:0410045:128

Сообщение о возможном установлении публичного сервитута

1	Наименование уполномоченного органа, которым рассматривается ходатайство об установлении публичного сервитута
	Администрация муниципального образования город-курорт Геленджик

2	Цель установления публичного сервитута
	эксплуатации объекта электросетевого хозяйства «КТП 1-200п в комплекте с оборудованием РУ-6/0,4 кВ г.Геленджик, ул.Советская, 7», инв. № ГД0009436

	Адрес или иное описание местоположения земельных участков, в отношении которых испрашивается публичный сервитут
	23:40:0412005:342 Краснодарский край, г.Геленджик, ул. Школьная

4	Адрес, по которому заинтересованные лица могут ознакомиться с поступившим ходатайством об установлении публичного сервитута и прилагаемым к нему описанием местоположения границ публичного сервитута, подать заявления об учете прав на земельные участки, а также срок подачи указанных заявлений, время приема заинтересованных лиц для ознакомления с поступившим ходатайством об установлении публичного сервитута.
	<p>1) г. Геленджик, ул. Революционная, 1 – информационный стенд, расположенный на первом этаже здания администрации муниципального образования город-курорт Геленджик: понеделник – четверг с 9:00 до 18:00 часов (перерыв с 13:00 до 14:00), пятница с 9:00 до 17:00 часов (перерыв с 13:00 до 14:00).</p> <p>2) г. Геленджик, ул. Революционная, 1, холл управления архитектуры и градостроительства администрации муниципального образования город-курорт Геленджик: понеделник – четверг с 9:00 до 18:00 часов (перерыв с 13:00 до 14:00),</p>

	<p>пятница с 9:00 до 17:00 часов (перерыв с 13:00 до 14:00). Тел.: +7 (86141) 3-16-48, +7 (86141) 2-02-81.</p> <p>Заявления об учете прав на земельные участки принимаются в течение 15 дней со дня официального опубликования настоящего сообщения. Правообладатели земельных участков, подавшие заявления по истечении указанного срока, несут риски невозможности обеспечения их прав в связи с отсутствием информации о таких лицах и их правах на земельные участки.</p>
5	<p>Официальные сайты в информационно-телекоммуникационной сети «Интернет», на которых размещается сообщение о поступившем ходатайстве об установлении публичного сервитута</p> <p>Официальный сайт администрации муниципального образования город-курорт Геленджик в информационно-телекоммуникационной сети «Интернет» admgel.ru («Документы» -> «Градостроительная деятельность» -> «Публичные сервитуты»).</p>
6	<p>Реквизиты решений об утверждении документа территориального планирования, документации по планировке территории, программ комплексного развития систем коммунальной инфраструктуры поселения, городского округа, а также информацию об инвестиционной программе субъекта естественных монополий, организации коммунального комплекса, указанных в ходатайстве об установлении публичного сервитута.</p> <p>-</p>
7	<p>Сведения об официальных сайтах в информационно-телекоммуникационной сети «Интернет», на которых размещены утвержденные документы территориального планирования, документация по планировке территории, программа комплексного развития систем коммунальной инфраструктуры поселения, городского округа, инвестиционная программа субъекта естественных монополий, организации коммунального комплекса, которые указаны в ходатайстве об установлении публичного сервитута</p> <p>-</p>

8

Описание местоположения границ публичного сервитута

Система координат МСК-23, зона - 1

Координаты поворотных точек границ публичного сервитута:

Обозначение характерных точек границ	Координаты, м	
	X	Y
1	424918.20	1307563.24
2	424924.73	1307567.82
3	424921.10	1307572.98
4	424914.39	1307568.92
5	424914.95	1307568.09
1	424918.20	1307563.24

СХЕМА РАСПОЛОЖЕНИЯ ГРАНИЦ ПУБЛИЧНОГО СЕРВИТУТА



Условные обозначения :

- - проектная граница публичного сервитута
- 1 - характеристическая точка границы публичного сервитута
- - местоположение инженерного сооружения
- - границы земельных участков, сведения о которых содержатся в ЕГРН
- - границы кадастровых кварталов, сведения о которых содержатся в ЕГРН
- 23:40:0412005:342 - кадастровый номер земельного участка, сведения о котором содержатся в ЕГРН
- 23:40:0412005 - номер кадастрового квартала, сведения о котором содержатся в ЕГРН
- г. Геленджик - граница и наименование установленных административно-территориальных образований

Система координат: МСК-23, зона 1
Масштаб 1:2250

9	Кадастровые номера земельных участков, в отношении которых испрашивается публичный сервитут
	23:40:0412005:342

Сообщение о возможном установлении публичного сервитута

1	Наименование уполномоченного органа, которым рассматривается ходатайство об установлении публичного сервитута
	Администрация муниципального образования город-курорт Геленджик

2	Цель установления публичного сервитута
	эксплуатации объекта электросетевого хозяйства «КТП 2-75П в комплекте с оборудованием РУ-6/0,4 кВ г. Геленджик, с. Кабардинка, ул. Мира, 15», инв. № ГД0009440

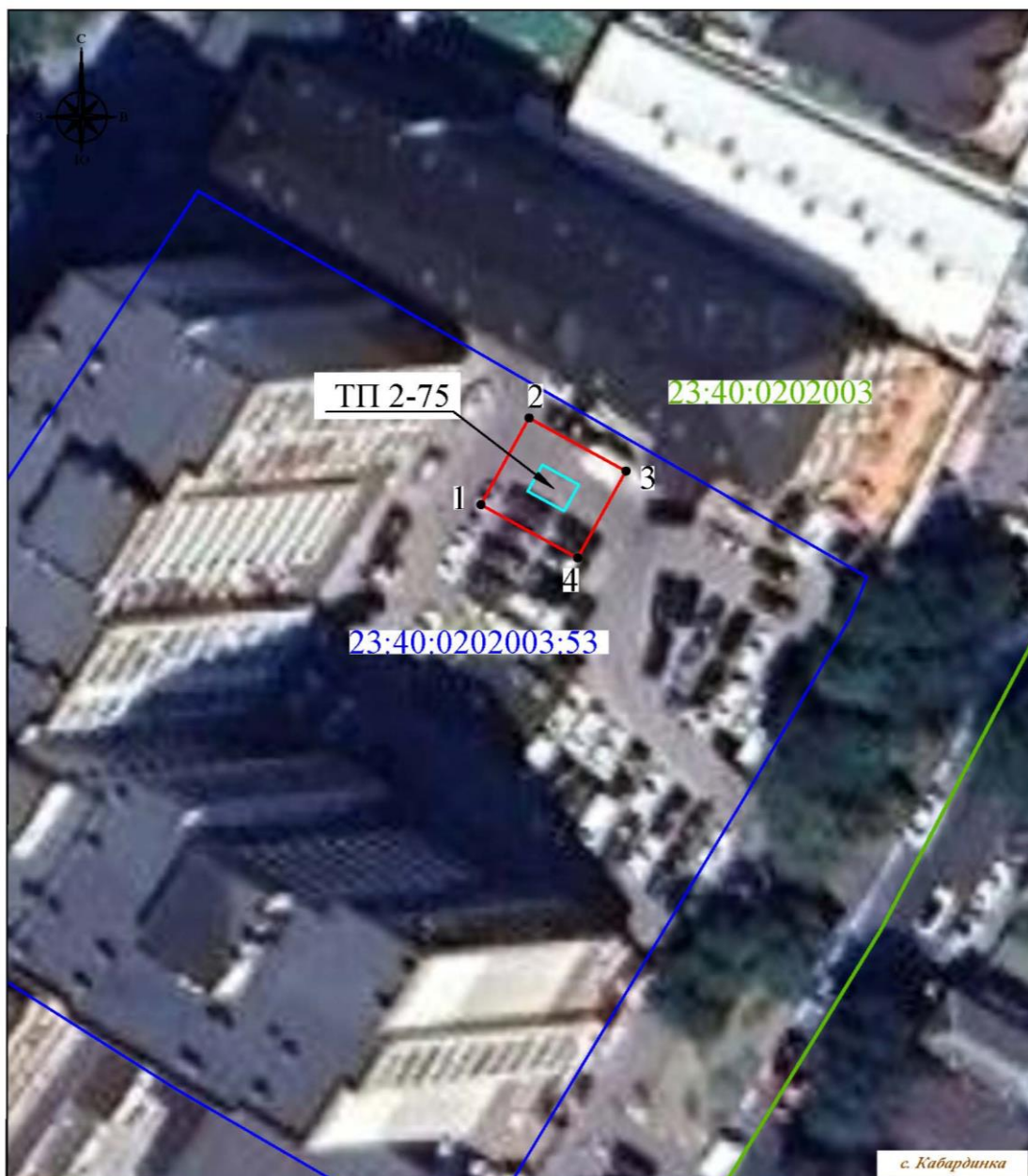
	Адрес или иное описание местоположения земельных участков, в отношении которых испрашивается публичный сервитут
	23:40:0202003:53 Краснодарский край, г. Геленджик, с. Кабардинка, ул. Мира, 15

4	Адрес, по которому заинтересованные лица могут ознакомиться с поступившим ходатайством об установлении публичного сервитута и прилагаемым к нему описанием местоположения границ публичного сервитута, подать заявления об учете прав на земельные участки, а также срок подачи указанных заявлений, время приема заинтересованных лиц для ознакомления с поступившим ходатайством об установлении публичного сервитута.
	<p>1) г. Геленджик, ул. Революционная, 1 – информационный стенд, расположенный на первом этаже здания администрации муниципального образования город-курорт Геленджик: понедельник – четверг с 9:00 до 18:00 часов (перерыв с 13:00 до 14:00), пятница с 9:00 до 17:00 часов (перерыв с 13:00 до 14:00).</p> <p>2) г. Геленджик, ул. Революционная, 1, холл управления архитектуры и градостроительства администрации муниципального образования город-курорт Геленджик:</p>

	<p>понедельник – четверг с 9:00 до 18:00 часов (перерыв с 13:00 до 14:00), пятница с 9:00 до 17:00 часов (перерыв с 13:00 до 14:00). Тел.: +7 (86141) 3-16-48, +7 (86141) 2-02-81.</p>
	<p>Заявления об учете прав на земельные участки принимаются в течение 15 дней со дня официального опубликования настоящего сообщения. Правообладатели земельных участков, подавшие заявления по истечении указанного срока, несут риски невозможности обеспечения их прав в связи с отсутствием информации о таких лицах и их правах на земельные участки.</p>
5	<p>Официальные сайты в информационно-телекоммуникационной сети «Интернет», на которых размещается сообщение о поступившем ходатайстве об установлении публичного сервитута</p> <p>Официальный сайт администрации муниципального образования город-курорт Геленджик в информационно-телекоммуникационной сети «Интернет» admigel.ru («Документы» -> «Градостроительная деятельность» -> «Публичные сервитуты»).</p>
6	<p>Реквизиты решений об утверждении документа территориального планирования, документации по планировке территории, программ комплексного развития систем коммунальной инфраструктуры поселения, городского округа, а также информацию об инвестиционной программе субъекта естественных монополий, организации коммунального комплекса, указанных в ходатайстве об установлении публичного сервитута.</p> <p>-</p>
7	<p>Сведения об официальных сайтах в информационно-телекоммуникационной сети «Интернет», на которых размещены утвержденные документы территориального планирования, документация по планировке территории, программа комплексного развития систем коммунальной инфраструктуры поселения, городского округа, инвестиционная программа субъекта естественных монополий, организации коммунального комплекса, которые указаны в ходатайстве об установлении публичного сервитута</p> <p>-</p>

8	Описание местоположения границ публичного сервитута		
	Система координат МСК-23, зона - 1		
	Координаты поворотных точек границ публичного сервитута:		
	Обозначение характерных точек границ	Координаты, м	
		X	Y
	1	435129.98	1296473.92
2	435137.53	1296478.09	
3	435132.91	1296486.49	
4	435125.36	1296482.32	
1	435129.98	1296473.92	

СХЕМА РАСПОЛОЖЕНИЯ ГРАНИЦ ПУБЛИЧНОГО СЕРВИТУТА



Условные обозначения :

Система координат: МСК-23, зона 1
Масштаб 1:500

- - проектная граница публичного сервитута
- 1 - характерная точка границы публичного сервитута
- - местоположение инженерного сооружения
- - границы земельных участков, сведения о которых содержатся в ЕГРН
- - границы кадастровых кварталов, сведения о которых содержатся в ЕГРН
- 23:40:0202003:53 - кадастровый номер земельного участка, сведения о котором содержатся в ЕГРН
- 23:40:0202003 - номер кадастрового квартала, сведения о котором содержатся в ЕГРН
- с. Кабардинка - граница и наименование установленных административно-территориальных образований

9	Кадастровые номера земельных участков, в отношении которых испрашивается публичный сервитут
	23:40:0202003:53

Сообщение о возможном установлении публичного сервитута

1	Наименование уполномоченного органа, которым рассматривается ходатайство об установлении публичного сервитута
	Администрация муниципального образования город-курорт Геленджик

2	Цель установления публичного сервитута
	эксплуатации объекта электросетевого хозяйства «КТП 5-65 в комплекте с оборудованием РУ-10/0,4 кВ, с. Дивноморское, ул. Ленина, 69-а», инв. №ГД0009441

	Адрес или иное описание местоположения земельных участков, в отношении которых испрашивается публичный сервитут
	23:40:0507004:265 Краснодарский край, г. Геленджик, с. Дивноморское, ул. Ленина, 69а

4	Адрес, по которому заинтересованные лица могут ознакомиться с поступившим ходатайством об установлении публичного сервитута и прилагаемым к нему описанием местоположения границ публичного сервитута, подать заявления об учете прав на земельные участки, а также срок подачи указанных заявлений, время приема заинтересованных лиц для ознакомления с поступившим ходатайством об установлении публичного сервитута.
	<p>1) г. Геленджик, ул. Революционная, 1 – информационный стенд, расположенный на первом этаже здания администрации муниципального образования город-курорт Геленджик: понедельник – четверг с 9:00 до 18:00 часов (перерыв с 13:00 до 14:00), пятница с 9:00 до 17:00 часов (перерыв с 13:00 до 14:00).</p> <p>2) г. Геленджик, ул. Революционная, 1, холл управления архитектуры и градостроительства администрации муниципального образования город-курорт Геленджик:</p>

	<p>понедельник – четверг с 9:00 до 18:00 часов (перерыв с 13:00 до 14:00), пятница с 9:00 до 17:00 часов (перерыв с 13:00 до 14:00). Тел.: +7 (86141) 3-16-48, +7 (86141) 2-02-81.</p>
	<p>Заявления об учете прав на земельные участки принимаются в течение 15 дней со дня официального опубликования настоящего сообщения. Правообладатели земельных участков, подавшие заявления по истечении указанного срока, несут риски невозможности обеспечения их прав в связи с отсутствием информации о таких лицах и их правах на земельные участки.</p>
5	<p>Официальные сайты в информационно-телекоммуникационной сети «Интернет», на которых размещается сообщение о поступившем ходатайстве об установлении публичного сервитута</p> <p>Официальный сайт администрации муниципального образования город-курорт Геленджик в информационно-телекоммуникационной сети «Интернет» admigel.ru («Документы» -> «Градостроительная деятельность» -> «Публичные сервитуты»).</p>
6	<p>Реквизиты решений об утверждении документа территориального планирования, документации по планировке территории, программ комплексного развития систем коммунальной инфраструктуры поселения, городского округа, а также информацию об инвестиционной программе субъекта естественных монополий, организации коммунального комплекса, указанных в ходатайстве об установлении публичного сервитута.</p> <p>-</p>
7	<p>Сведения об официальных сайтах в информационно-телекоммуникационной сети «Интернет», на которых размещены утвержденные документы территориального планирования, документация по планировке территории, программа комплексного развития систем коммунальной инфраструктуры поселения, городского округа, инвестиционная программа субъекта естественных монополий, организации коммунального комплекса, которые указаны в ходатайстве об установлении публичного сервитута</p> <p>-</p>

8	Описание местоположения границ публичного сервитута		
	Система координат МСК-23, зона - 1		
	Координаты поворотных точек границ публичного сервитута:		
	Обозначение характерных точек границ	Координаты, м	
		X	Y
	1	419431.06	1312250.01
2	419438.84	1312253.35	
3	419435.43	1312261.31	
4	419427.66	1312257.95	
1	419431.06	1312250.01	

СХЕМА РАСПОЛОЖЕНИЯ ГРАНИЦ ПУБЛИЧНОГО СЕРВИТУТА



Условные обозначения :

Система координат: МСК-23, зона 1
Масштаб 1:500

- - проектная граница публичного сервитута
- 1 - характеристическая точка границы публичного сервитута
- - местоположение инженерного сооружения
- - границы земельных участков, сведения о которых содержатся в ЕГРН
- - границы кадастровых кварталов, сведения о которых содержатся в ЕГРН
- 23:40:0507004:265 - кадастровый номер земельного участка, сведения о котором содержатся в ЕГРН
- 23:40:0507004 - номер кадастрового квартала, сведения о котором содержатся в ЕГРН
- с. Дивноморское - граница и наименование установленных административно-территориальных образований

9	Кадастровые номера земельных участков, в отношении которых испрашивается публичный сервитут
	23:40:0507004:265

Сообщение о возможном установлении публичного сервитута

1	Наименование уполномоченного органа, которым рассматривается ходатайство об установлении публичного сервитута
	Администрация муниципального образования город-курорт Геленджик

2	Цель установления публичного сервитута
	эксплуатации объекта электросетевого хозяйства «Комплектная трансформаторная подстанция ТП 3-134 г.Геленджик, СНТ «Лесник-1», инв. № ГД0010010

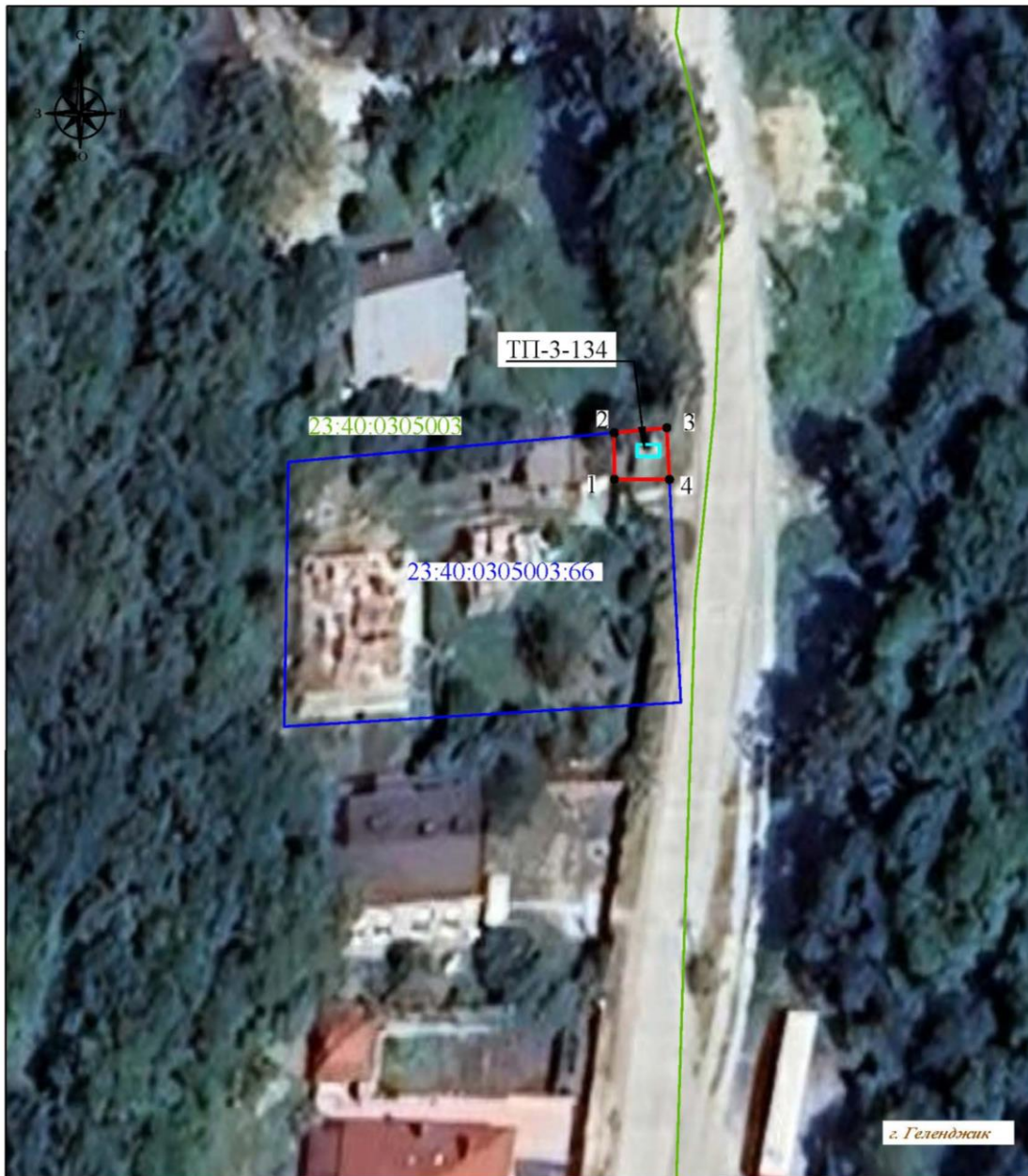
	Адрес или иное описание местоположения земельных участков, в отношении которых испрашивается публичный сервитут
	23:40:0305003:66 Краснодарский край, г. Геленджик, с/т"Лесник-1", участок, 1/3

4	Адрес, по которому заинтересованные лица могут ознакомиться с поступившим ходатайством об установлении публичного сервитута и прилагаемым к нему описанием местоположения границ публичного сервитута, подать заявления об учете прав на земельные участки, а также срок подачи указанных заявлений, время приема заинтересованных лиц для ознакомления с поступившим ходатайством об установлении публичного сервитута.
	<p>1) г. Геленджик, ул. Революционная, 1 – информационный стенд, расположенный на первом этаже здания администрации муниципального образования город-курорт Геленджик: понедельник – четверг с 9:00 до 18:00 часов (перерыв с 13:00 до 14:00), пятница с 9:00 до 17:00 часов (перерыв с 13:00 до 14:00).</p> <p>2) г. Геленджик, ул. Революционная, 1, холл управления архитектуры и градостроительства администрации муниципального образования город-курорт Геленджик:</p>

	<p>понедельник – четверг с 9:00 до 18:00 часов (перерыв с 13:00 до 14:00), пятница с 9:00 до 17:00 часов (перерыв с 13:00 до 14:00). Тел.: +7 (86141) 3-16-48, +7 (86141) 2-02-81.</p>
	<p>Заявления об учете прав на земельные участки принимаются в течение 15 дней со дня официального опубликования настоящего сообщения. Правообладатели земельных участков, подавшие заявления по истечении указанного срока, несут риски невозможности обеспечения их прав в связи с отсутствием информации о таких лицах и их правах на земельные участки.</p>
5	<p>Официальные сайты в информационно-телекоммуникационной сети «Интернет», на которых размещается сообщение о поступившем ходатайстве об установлении публичного сервитута</p> <p>Официальный сайт администрации муниципального образования город-курорт Геленджик в информационно-телекоммуникационной сети «Интернет» admigel.ru («Документы» -> «Градостроительная деятельность» -> «Публичные сервитуты»).</p>
6	<p>Реквизиты решений об утверждении документа территориального планирования, документации по планировке территории, программ комплексного развития систем коммунальной инфраструктуры поселения, городского округа, а также информацию об инвестиционной программе субъекта естественных монополий, организации коммунального комплекса, указанных в ходатайстве об установлении публичного сервитута.</p> <p>-</p>
7	<p>Сведения об официальных сайтах в информационно-телекоммуникационной сети «Интернет», на которых размещены утвержденные документы территориального планирования, документация по планировке территории, программа комплексного развития систем коммунальной инфраструктуры поселения, городского округа, инвестиционная программа субъекта естественных монополий, организации коммунального комплекса, которые указаны в ходатайстве об установлении публичного сервитута</p> <p>-</p>

8	Описание местоположения границ публичного сервитута		
	Система координат МСК-23, зона - 1		
	Координаты поворотных точек границ публичного сервитута:		
	Обозначение характерных точек границ	Координаты, м	
		X	Y
	1	428629.68	1300295.93
2	428633.75	1300295.92	
3	428634.17	1300300.49	
4	428629.68	1300300.71	
1	428629.68	1300295.93	

СХЕМА РАСПОЛОЖЕНИЯ ГРАНИЦ ПУБЛИЧНОГО СЕРВИТУТА



Условные обозначения :

Система координат: МСК-23, зона 1
Масштаб 1:500

- - проектная граница публичного сервитута
- 1 - характеристическая точка границы публичного сервитута
- - местоположение инженерного сооружения
- - границы земельных участков, сведения о которых содержатся в ЕГРН
- - границы кадастровых кварталов, сведения о которых содержатся в ЕГРН
- 23:40:0305003:66 - кадастровый номер земельного участка, сведения о котором содержатся в ЕГРН
- 23:40:0305003 - номер кадастрового квартала, сведения о котором содержатся в ЕГРН
- г. Геленджик - граница и наименование установленных административно-территориальных образований

9	Кадастровые номера земельных участков, в отношении которых испрашивается публичный сервитут
	23:40:0305003:66