

Утверждена

(наименование документа об утверждении, включая наименования органов государственной власти

органов местного самоуправления, принявших решение об утверждении схемы или

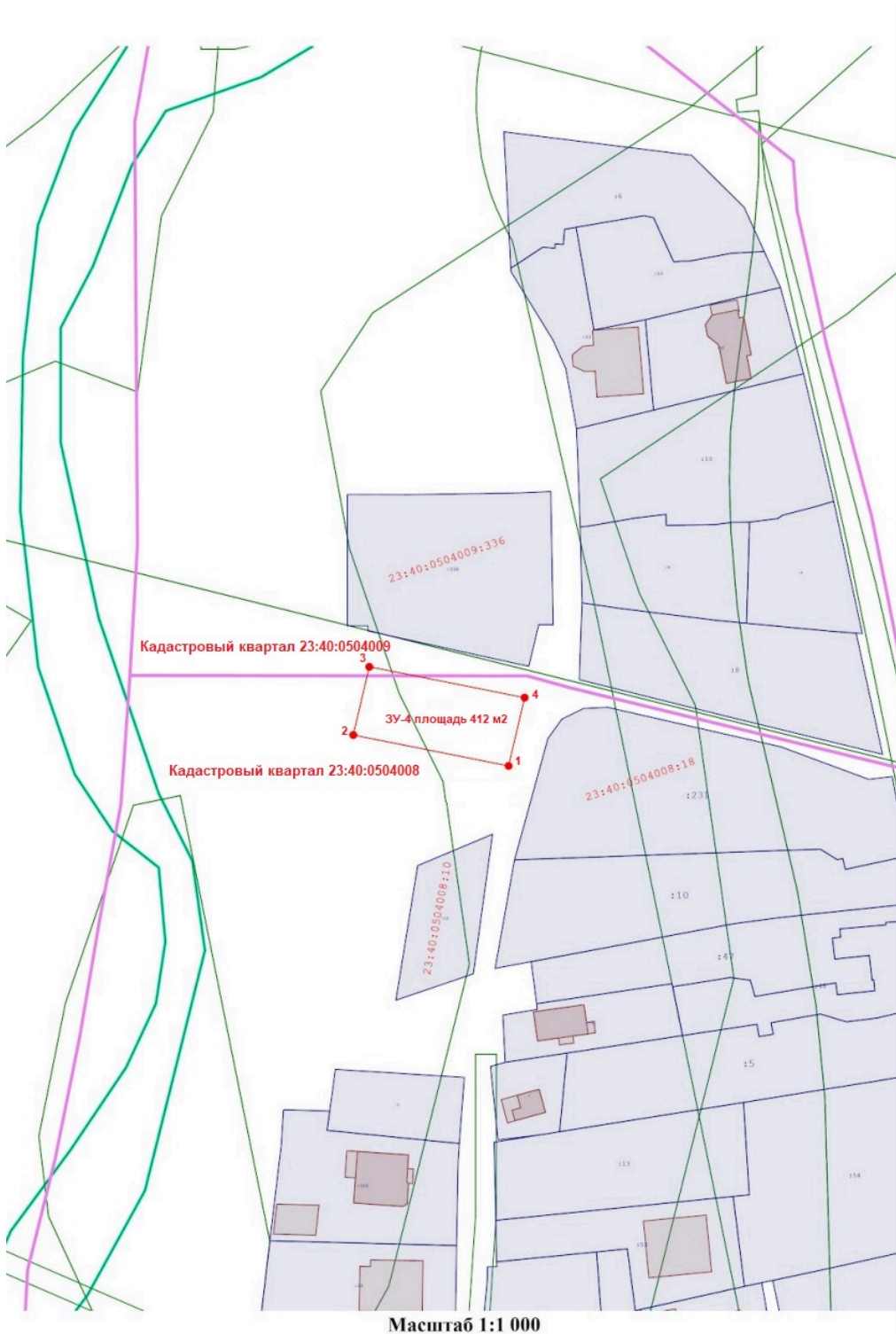
подписавших соглашение о перераспределении земельных участков)

от _____ № _____







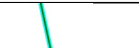
Схема расположения земельного участка на кадастровом плане территории

Условный номер земельного участка: ЗУ-4		
Площадь земельного участка: 412 м2		
<small>(указывается проектная площадь образуемого земельного участка, вычисленная с использованием технологических и программных средств, в том числе размещенных на официальном сайте федерального органа исполнительной власти, уполномоченного Правительством Российской Федерации на осуществление государственного кадастрового учета, государственной регистрации прав, ведение Единого государственного реестра недвижимости и предоставление сведений, содержащихся в Едином государственном реестре недвижимости, в информационно-телекоммуникационной сети "Интернет" (далее - официальный сайт), с округлением до 1 квадратного метра. Указанное значение площади земельного участка может быть уточнено при проведении кадастровых работ не более чем на десять процентов)</small>		
Обозначение характерных точек границ	Координаты, м	
	<small>(указываются в случае подготовки схемы расположения земельного участка с использованием технологических и программных средств, в том числе размещенных на официальном сайте. Значения координат, полученные с использованием указанных технологических и программных средств, указываются с округлением до 0,01 метра)</small>	
	X	Y
1	2	3
1	424165,82	1312715,92
2	424171,78	1312686,02
3	424184,93	1312689,10
4	424178,99	1312719,00
1	424165,82	1312715,92

Система координат МСК-23 зона 1



Условные обозначения:

	- Граница образуемого земельного участка
	- Граница земельного участка внесенная в ГКН
	- Граница кадастрового квартала 23:40:0504008
	- Граница кадастрового квартала 23:40:0504009
	- Граница зоны с особыми условиями использования территории
	- Характерная точка границы достаточной точности
	- Границы водного объекта