




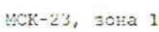






Масштаб 1:1 000

Условные обозначения:

-  - Существующая часть границы, имеющиеся в ЕГРН сведения о которой достаточны для определения ее местоположения
-  - вновь образованная часть границы, сведения о которой достаточны для определения ее местоположения
-  - Обозначение образуемого земельного участка
-  - образуемая точка, сведения о которой позволяют однозначно определить её местоположение
-  - Обозначение кадастрового номера земельного участка, сведения о котором имеются в ЕГРН
-  - система координат
-  - Граница кадастрового квартала
-  - обозначение кадастрового квартала
-  - обозначение капитального строения, сведения о котором имеются в ЕГРН
-  - зона с особыми условиями использования территории

Утверждена

(наименование документа об утверждении, включая наименования органов государственной власти или

органов местного самоуправления, принявших решение об утверждении схемы или

подписавших соглашение о перераспределении земельных участков)

от _____ № _____

Схема расположения земельного участка или земельных участков на кадастровом плане территории

Площадь земельного участка		852 м ²	
Обозначение характерных точек границ	Координаты, м		
	X	Y	
1	2	3	
n1	431 538,33	1 303 745,00	
n2	431 558,72	1 303 768,54	
n3	431 539,45	1 303 787,00	
n4	431 518,00	1 303 763,74	
n1	431 538,33	1 303 745,00	