



АДМИНИСТРАЦИЯ МУНИЦИПАЛЬНОГО ОБРАЗОВАНИЯ
ГОРОД-КУРОРТ ГЕЛЕНДЖИК

ПОСТАНОВЛЕНИЕ

от 16.04.2021

№ 689

г. Геленджик

О внесении изменений в постановление администрации муниципального образования город-курорт Геленджик от 18 июня 2020 года №988 «Об утверждении схем предполагаемых к размещению нестационарных объектов для организации обслуживания зон отдыха населения на пляжных территориях, размещение которых может осуществляться на землях или земельных участках, находящихся в муниципальной собственности, без предоставления земельных участков и установления сервитутов в границах муниципального образования город-курорт Геленджик»

Руководствуясь пунктом 3 статьи 39.36 Земельного кодекса Российской Федерации, постановлением Правительства Российской Федерации от 3 декабря 2014 года №1300 «Об утверждении перечня видов объектов, размещение которых может осуществляться на землях или земельных участках, находящихся в государственной или муниципальной собственности, без предоставления земельных участков и установления сервитутов» (в редакции постановления Правительства Российской Федерации от 12 ноября 2020 года №1816), постановлением главы администрации (губернатора) Краснодарского края от 6 июля 2015 года №627 «Об установлении порядка и условий размещения объектов на землях или земельных участках, находящихся в государственной или муниципальной собственности, без предоставления земельных участков и установления сервитутов на территории Краснодарского края» (в редакции постановления главы администрации (губернатора) Краснодарского края от 19 июля 2019 года №449), статьями 8, 38 Устава муниципального образования город-курорт Геленджик, учитывая письмо министерства курортов, туризма и олимпийского наследия Краснодарского края от 16 декабря 2020 года №44-01-15-6728/20, постановляю:

С.В.С.

1. Утвердить изменения в постановление администрации муниципального образования город-курорт Геленджик от 18 июня 2020 года №988 «Об утверждении схем предполагаемых к размещению нестационарных объектов для организации обслуживания зон отдыха населения на пляжных территориях, размещение которых может осуществляться на землях или земельных участках, находящихся в муниципальной собственности, без предоставления земельных участков и установления сервитутов в границах муниципального образования город-курорт Геленджик» согласно приложению к настоящему постановлению.

2. Опубликовать настоящее постановление в печатном средстве массовой информации «Официальный вестник органов местного самоуправления муниципального образования город-курорт Геленджик».

3. Разместить настоящее постановление на официальном сайте администрации муниципального образования город-курорт Геленджик в информационно-телекоммуникационной сети «Интернет» в течение 10 дней со дня вступления его в силу.

4. Постановление вступает в силу со дня его официального опубликования.

Глава муниципального образования
город-курорт Геленджик



А.А. Богодистов

ПРИЛОЖЕНИЕ

УТВЕРЖДЕНО

постановлением администрации
муниципального образования
город-курорт Геленджик
от 16.04.2011 № 089

ИЗМЕНЕНИЯ,

внесенные в постановление администрации муниципального образования город-курорт Геленджик от 18 июня 2020 года №988 «Об утверждении схем предполагаемых к размещению нестационарных объектов для организации обслуживания зон отдыха населения на пляжных территориях, размещение которых может осуществляться на землях или земельных участках, находящихся в муниципальной собственности, без предоставления земельных участков и установления сервитутов в границах муниципального образования город-курорт Геленджик»

1. Наименование постановления изложить в следующей редакции:
«Об утверждении схем размещения нестационарных объектов для организации обслуживания зон отдыха населения на пляжных территориях в прибрежных защитных полосах водных объектов, размещение которых может осуществляться на землях или земельных участках, находящихся в муниципальной собственности, без предоставления земельных участков и установления сервитутов в границах муниципального образования город-курорт Геленджик».
2. Пункт 1 постановления изложить в следующей редакции:
«1. Утвердить схемы размещения нестационарных объектов для организации обслуживания зон отдыха населения на пляжных территориях в прибрежных защитных полосах водных объектов, размещение которых может осуществляться на землях или земельных участках, находящихся в муниципальной собственности, без предоставления

земельных участков и установления сервитутов в границах муниципального образования город-курорт Геленджик согласно приложению».

3. Наименование приложения к постановлению изложить в следующей редакции:

«ПЕРЕЧЕНЬ

схем размещения нестационарных объектов для организации обслуживания зон отдыха населения на пляжных территориях в прибрежных защитных полосах водных объектов, размещение которых может осуществляться на землях или земельных участках, находящихся в муниципальной собственности, без предоставления земельных участков и установления сервитутов в границах муниципального образования город-курорт Геленджик (далее – Перечень)».

4. Приложение к постановлению дополнить пунктами 32-71 следующего содержания:

«32	Краснодарский край, г.Геленджик, с.Криница, район студенческого лагеря «Криница»	Нестационарные объекты для организации обслуживания зон отдыха населения (тентовые навесы, азарии, солярии, кабинки для переодевания, душевые кабинки, временные павильоны и киоски, туалеты, питьевые фонтанчики и другое оборудование, в том числе для санитарной очистки территории, пункты проката инвентаря, медицинские пункты первой помощи, площадки или поляны для пикников, танцевальные, спортивные и детские игровые площадки, городки), для размещения которых не требуется разрешения на строительство	11 148 кв.м	Организованная пляжная территория	ГОСТ Р 55698-2013 «Туристские услуги. Услуги пляжей. Общие требования»	-
33	Краснодарский край, г.Геленджик, с. Криница, район студенческого лагеря «Криница»	Объекты, предназначенные для обеспечения безопасности людей на водных объектах, сооружения водно-спасательных станций и постов в береговой и	11 148 кв.м	Организованная пляжная территория	Постановление главы администрации (губернатора) Краснодарского	Спасательный и медицинский посты находятся за

34	Краснодарский край, г.Геленджик, пляж между п/о «Черноморец», п/о «Звездочка». Кадастровый номер земельного участка: 23:40:0402011:83	прибрежной защитных полосах водных объектов, для размещения которых не требуется разрешения на строительство	1 173 кв.м	Неорганизованная пляжная территория	края от 30 июня 2006 года №536	границами земельного участка
35	Краснодарский край, г.Геленджик, пляж между п/о «Черноморец», п/о «Звездочка». Кадастровый номер земельного участка: 23:40:0402011:83	Нестационарные объекты для организации обслуживания зон отдыха населения (теневые навесы, аэрации, солари, кабинки для переодевания, душевые кабинки, временные павильоны и киоски, туалеты, питьевые фонтанчики и другое оборудование, в том числе для санитарной очистки территории, пункты проката инвентаря, медицинские пункты первой помощи, площадки или поляны для пикников, танцевальные, спортивные и детские игровые площадки, городки), для размещения которых не требуется разрешения на строительство	1 173 кв.м	Неорганизованная пляжная территория	ГОСТ Р 55698-2013 «Туристские услуги. Услуги пляжей. Общие требования»	Спасательный и медицинский посты находятся за границами земельного участка
36	Краснодарский край, г.Геленджик, ул.Революционная,	Объекты, предназначенные для обеспечения безопасности людей на водных объектах, сооружения водно-спасательных станций и постов в береговой и прибрежной защитных полосах водных объектов, для размещения которых не требуется разрешения на строительство	16 695 кв.м	Организованная пляжная территория	Постановление главы администрации (губернатора) Краснодарского края от 30 июня 2006 года №536	ГОСТ Р 55698-2013 «Туристские

	<p>район аквапарка «Дельфин». Кадастровый номер земельного участка: 23:40:0403019:25</p>	<p>навесы, аэрации, солярии, кабинки для переодевания, душевые кабинки, временные павильоны и киоски, туалеты, питьевые фонтанчики и другое оборудование, в том числе для санитарной очистки территории, пункты проката инвентаря, медицинские пункты первой помощи, площадки или поляны для пикников, танцевальные, спортивные и детские игровые площадки, и городки), для размещения которых не требуется разрешения на строительство</p>			<p>услуги. Услуги пляжей. Общие требования»</p>	
37	<p>Краснодарский край, г.Геленджик, ул.Революционная, район аквапарка «Дельфин». Кадастровый номер земельного участка: 23:40:0403019:25</p>	<p>Объекты, предназначенные для обеспечения безопасности людей на водных объектах, сооружения водно-спасательных станций и постов в береговой и прибрежной защитных полосах водных объектов, для размещения которых не требуется разрешения на строительство</p>	16 695 кв.м	<p>Организованная пляжная территория</p>	<p>Постановление главы администрации (губернатора) Краснодарского края от 30 июня 2006 года №536</p>	<p>Медицинский пост находится за границей земельного участка</p>
38	<p>Краснодарский край, г.Геленджик, ул. Революционная, район аквапарка «Дельфин». Кадастровый номер земельного участка: 23:40:0403019:25</p>	<p>Пандусы и другие приспособления, обеспечивающие передвижение маломобильных групп населения, за исключением пандусов и оборудования, относящихся к конструктивным элементам зданий, сооружений</p>	16 695 кв.м	<p>Организованная пляжная территория</p>	-	-

39	Краснодарский край, г.Геленджик, ул.Ленина (центральный причал), кадастровый номер земельного участка: 23:40:0412001:18	Нестационарные объекты для организации обслуживания зон отдыха населения (теневые навесы, аэрации, солярии, кабинки для переодевания, душевые кабинки, временные павильоны и киоски, туалеты, питьевые фонтанчики и другое оборудование, в том числе для санитарной очистки территории, пункты проката инвентаря, медицинские пункты первой помощи, площадки или поляны для пикников, танцевальные, спортивные и детские игровые площадки, городки), для размещения которых не требуется разрешения на строительство	2 807 кв.м.	Неорганизованная пляжная территория	ГОСТ Р 55698-2013 «Туристские услуги. Услуги пляжей. Общие требования»	Туалет расположен за границами земельного участка
40	Краснодарский край, г.Геленджик, ул. Ленина (центральный причал), кадастровый номер земельного участка: 23:40:0412001:18	Объекты, предназначенные для обеспечения безопасности людей на водных объектах, сооружения водно-спасательных станций и постов в береговой и прибрежной защитных полосах водных объектов, для размещения которых не требуется разрешения на строительство	2 807 кв.м	Неорганизованная пляжная территория	Постановление главы администрации (губернатора) Краснодарского края от 30 июня 2006 года №536	-

41	<p>Краснодарский край, г.Геленджик, Лермонтовский бульвар, кадастровый номер земельного участка: 23:40:0402011:77; Краснодарский край, г.Геленджик, Лермонтовский бульвар, кадастровый номер земельного участка: 23:40:0402011:78</p>	<p>Нестационарные объекты для организации обслуживания зон отдыха населения (теневые навесы, аэрации, солярии, кабинки для переодевания, душевые кабинки, временные павильоны и киоски, туалеты, питьевые фонтанчики и другое оборудование, в том числе для санитарной очистки территорий, пункты проката инвентаря, медицинские пункты первой помощи, площадки или поляны для пикников, танцевальные, спортивные и детские игровые площадки, городки), для размещения которых не требуется разрешения на строительство</p>	2 328 кв.м	<p>Организованная пляжная территория</p>	<p>ГОСТ Р 55698-2013 «Туристские услуги. Услуги пляжей. Общие требования»</p>	Туалет и душ расположены за границами земельного участка
42	<p>Краснодарский край, г.Геленджик, Лермонтовский бульвар, кадастровый номер земельного участка: 23:40:0402011:77; Краснодарский край, г.Геленджик, Лермонтовский бульвар, кадастровый номер земельного участка: 23:40:0402011:78</p>	<p>Объекты, предназначенные для обеспечения безопасности людей на водных объектах, сооружения водно-спасательных станций и постов в береговой и прибрежной защитных полосах водных объектов, для размещения которых не требуется разрешения на строительство</p>	2 328 кв.м	<p>Организованная пляжная территория</p>	<p>Постановление главы администрации (губернатора) Краснодарского края от 30 июня 2006 года №536</p>	

43	Краснодарский край, г.Геленджик, кадастровый номер земельного участка: 23:40:0401030:960	Нестационарные объекты для организации обслуживания зон отдыха населения (теневые навесы, аэрации, солярии, кабинки для переодевания, душевые кабинки, временные павильоны и киоски, туалеты, питьевые фонтанчики и другое оборудование, в том числе для санитарной очистки территории, пункты проката инвентаря, медицинские пункты первой помощи, площадки или поляны для пикников, танцевальные, спортивные и детские игровые площадки, городки), для размещения которых не требуется разрешения на строительство	4 000 кв.м	Организованная пляжная территория	ГОСТ Р 55698-2013 «Гуриетские услуги. Услуги пляжей. Общие требования»	Медицинский пост, туалет и душ расположены за границами земельного участка
44	Краснодарский край, г.Геленджик, кадастровый номер земельного участка: 23:40:0401030:960	Объекты, предназначенные для обеспечения безопасности людей на водных объектах, сооружения водно-спасательных станций и постов в береговой и прибрежной защитных полосах водных объектов, для размещения которых не требуется разрешения на строительство	4 000 кв.м	Организованная пляжная территория	Постановление главы администрации (губернатора) Краснодарского края от 30 июня 2006 года №536	-

45	Краснодарский край, г.Геленджик, район ГСК «Витязь», кадастровый номер земельного участка: 23:40:0401030:82	Нестационарные объекты для организации обслуживания зон отдыха населения (теневые навесы, аэрарии, солярии, кабинки для переодевания, душевые кабинки, временные павильоны и киоски, туалеты, питьевые фонтанчики и другое оборудование, в том числе для санитарной очистки территории, пункты проката инвентаря, медицинские пункты первой помощи, площадки или поляны для пикников, танцевальные, спортивные и детские игровые площадки, городки), для размещения которых не требуется разрешения на строительство	1 206 кв.м	Неорганизованная пляжная территория	ГОСТ Р 55698-2013 «Туристские услуги. Услуги пляжей. Общие требования»	Медицинский пост, туалет и душ расположены за границами земельного участка
46	Краснодарский край, г.Геленджик, район ГСК «Витязь», кадастровый номер земельного участка: 23:40:0401030:82	Объекты, предназначенные для обеспечения безопасности людей на водных объектах, сооружения водно-спасательных станций и постов в береговой и прибрежной защитных полосах водных объектов, для размещения которых не требуется разрешения на строительство	1 206 кв.м	Неорганизованная пляжная территория	Постановление главы администрации (губернатора) Краснодарского края от 30 июня 2006 года №536	-

47	<p>Краснодарский край, г.Геленджик, с.Дивноморское, район центрального пляжа, кадастровый номер земельного участка: 23:40:0507012:26; Краснодарский край, г.Геленджик, с.Дивноморское, район центрального пляжа, кадастровый номер земельного участка: 23:40:0507013:49; Краснодарский край, г.Геленджик, с.Дивноморское, район центрального пляжа, кадастровый номер земельного участка: 23:40:0507013:50</p>	<p>Нестационарные объекты для организации обслуживания зон отдыха населения (теневые навесы, аэрации, солярии, кабинки для переодевания, душевые кабинки, временные павильоны и киоски, туалеты, питьевые фонтанчики и другое оборудование, в том числе для санитарной очистки территории, пункты проката инвентаря, медицинские пункты первой помощи, площадки или поляны для пикников, танцевальные, спортивные и детские игровые площадки, городки), для размещения которых не требуется разрешения на строительство</p>	11 308 кв.м	<p>Организованная пляжная территория</p>	<p>ГОСТ Р 55698-2013 «Туристские услуги. Услуги пляжей. Общие требования»</p>	<p>Туалет расположен за границами земельного участка</p>
48	<p>Краснодарский край, г.Геленджик, с.Дивноморское, район центрального пляжа, кадастровый номер земельного участка: 23:40:0507012:26; Краснодарский край, г.Геленджик,</p>	<p>Объекты, предназначенные для обеспечения безопасности людей на водных объектах, сооружения водно-спасательных станций и постов в береговой и прибрежной защитных полосах водных объектов, для размещения которых не требуется разрешения на строительство</p>	11 308 кв.м	<p>Организованная пляжная территория</p>	<p>Постановление главы администрации (губернатора) Краснодарского края от 30 июня 2006 года №536</p>	

	<p>с. Дивноморское, район центрального пляжа, кадастровый номер земельного участка: 23:40:0507013:49; Краснодарский край, г. Геленджик, с. Дивноморское, район центрального пляжа, кадастровый номер земельного участка: 23:40:0507013:50</p>					
49	<p>Краснодарский край, г. Геленджик, с. Дивноморское, район центрального пляжа, кадастровый номер земельного участка: 23:40:0507012:26; Краснодарский край, г. Геленджик, с. Дивноморское, район центрального пляжа, кадастровый номер земельного участка: 23:40:0507013:49; Краснодарский край, г. Геленджик, с. Дивноморское, район центрального пляжа, кадастровый номер земельного участка: 23:40:0507013:49; Краснодарский край, г. Геленджик, с. Дивноморское, район центрального пляжа, кадастровый номер земельного участка: 23:40:0507013:50</p>	<p>Пандусы и другие приспособления, обеспечивающие передвижение маломобильных групп населения, за исключением пандусов и оборудования, относящихся к конструктивным элементам зданий, сооружений</p>	11 308 кв.м	Организованная пляжная территория		

50	<p>пляжа, кадастровый номер земельного участка: 23:40:0507013:50</p> <p>Краснодарский край, г.Геленджик, с.Дивноморское, район военного санатория «Дивноморское», кадастровый номер земельного участка: 23:40:0507028:55</p>	<p>Нестационарные объекты для организации обслуживания зон отдыха населения (теневые навесы, аэрарии, солариум, кабинки для переодевания, душевые кабинки, временные павильоны и киоски, туалеты, питьевые фонтанчики и другое оборудование, в том числе для санитарной очистки территории, пункты проката инвентаря, медицинские пункты первой помощи, площадки или поляны для пикников, танцевальные, спортивные и детские игровые площадки, городки), для размещения которых не требуется разрешения на строительство</p>	2 326 кв.м	Неорганизованная пляжная территория	ГОСТ Р 55698-2013 «Туристские услуги. Услуги пляжей. Общие требования»	Туалет расположен за границами земельного участка
51	<p>Краснодарский край, г.Геленджик, с.Дивноморское, район военного санатория «Дивноморское», кадастровый номер земельного участка: 23:40:0507028:55</p>	<p>Объекты, предназначенные для обеспечения безопасности людей на водных объектах, сооружения водно-спасательных станций и постов в береговой и прибрежной защитных полосах водных объектов, для размещения которых не требуется разрешения на строительство</p>	2 326 кв.м	Неорганизованная пляжная территория	Постановление главы администрации (губернатора) Краснодарского края от 30 июня 2006 года №536	-

52	Краснодарский край, г.Геленджик, с.Дивноморское, район военного санатория «Дивноморское», кадастровый номер земельного участка: 23:40:0507028:55	Пандусы и другие приспособления, обеспечивающие передвижение маломобильных групп населения, за исключением пандусов и оборудования, относящихся к конструктивным элементам зданий, сооружений	2 326 кв.м	Неорганизованная пляжная территория	-	-	Туалет расположен за границами земельного участка
53	Краснодарский край, г.Геленджик, с.Прасковеевка, район б/о «Ленинградец», кадастровый номер земельного участка: 23:40:0702022:54	Нестационарные объекты для организации обслуживания зон отдыха населения (теневые навесы, азарии, солярии, кабинки для переодевания, душевые кабинки, временные навильоны и киоски, туалеты, питьевые фонтанчики и другое оборудование, в том числе для санитарной очистки территории, пункты проката инвентаря, медицинские пункты первой помощи, площадки или поляны для пикников, танцевальные, спортивные и детские игровые площадки, городки), для размещения которых не требуется разрешения на строительство	3 188 кв.м	Организованная пляжная территория	ГОСТ Р 55698-2013 «Туристские услуги. Услуги пляжей. Общие требования»	-	-

54	Краснодарский край, г.Геленджик, с.Прасковеевка, район б/о «Ленинградец», кадастровый номер земельного участка: 23:40:0702022:54	Объекты, предназначенные для обеспечения безопасности людей на водных объектах, сооружения водно-спасательных станций и постов в береговой и прибрежной защитных полосах водных объектов, для размещения которых не требуется разрешения на строительство	3 188 кв.м	Организованная пляжная территория	Постановление главы администрации (губернатора) Краснодарского края от 30 июня 2006 года №536	-
55	Краснодарский край, г.Геленджик, район с.Прасковеевка, кадастровый номер земельного участка: 23:40:0702022:662	Нестационарные объекты для организации обслуживания зон отдыха населения (тентовые навесы, азарии, солярии, кабинки для переодевания, душевые кабинки, временные павильоны и киоски, туалеты, питьевые фонтанчики и другое оборудование, в том числе для санитарной очистки территории, пункты проката инвентаря, медицинские пункты первой помощи, площадки или поляны для пикников, танцевальные, спортивные и детские игровые площадки, городки), для размещения которых не требуется разрешения на строительство	4 042 кв.м	Организованная пляжная территория	ГОСТ Р 55698-2013 «Туристские услуги. Услуги пляжей. Общие требования»	Туалет и душ расположены за границами земельного участка

56	Краснодарский край, г.Геленджик, район с.Прасковеевка, кадастровый номер земельного участка: 23:40:0702022:662	Объекты, предназначенные для обеспечения безопасности людей на водных объектах, сооружения водно-спасательных станций и постов в береговой и прибрежной защитных полосах водных объектов, для размещения которых не требуется разрешения на строительство	4 042 кв.м	Организованная пляжная территория	Постановление главы администрации (губернатора) Краснодарского края от 30 июня 2006 года №536	-
57	Краснодарский край, г.Геленджик, хут.Бетга, район пансионата «Кристалл», кадастровый номер земельного участка: 23:40:0809001:76; Краснодарский край, г.Геленджик, хут.Бетга, район спасательной станции, кадастровый номер земельного участка: 23:40:0809001:77; Краснодарский край, г.Геленджик, хут.Бетга, район спасательной станции, кадастровый номер земельного участка: 23:40:0809007:34; Краснодарский	Нестационарные объекты для организации обслуживания зон отдыха населения (теневые навесы, аэрации, солярии, кабинки для переодевания, душевые кабинки, временные павильоны и киоски, туалеты, питьевые фонтанчики и другое оборудование, в том числе для санитарной очистки территории, пункты проката инвентаря, медицинские пункты первой помощи, площадки или поляны для пикников, танцевальные, спортивные и детские игровые площадки, городки), для размещения которых не требуется разрешения на строительство	10 030 кв.м	Организованная пляжная территория	ГОСТ Р 55698-2013 «Туристские услуги. Услуги пляжей. Общие требования»	Туалет расположен за границами земельного участка

58	<p>край, г.Геленджик, хут.Бетга, в районе летнего кафе «Волна», кадастровый номер земельного участка: 23:40:0809007:33; Краснодарский край, г.Геленджик, хут.Бетга, в районе летнего кафе «Волна», кадастровый номер земельного участка: 23:40:0809008:19; Краснодарский край, г.Геленджик, хут.Бетга, в районе летнего кафе «Волна», кадастровый номер земельного участка: 23:40:0809009:10</p>	<p>Объекты, предназначенные для обеспечения безопасности людей на водных объектах, сооружения водно-спасательных станций и постов в береговой и прибрежной защитных полосах водных объектов, для размещения которых не требуется разрешения на строительство</p>	10 030 кв.м	Организованная пляжная территория	<p>Постановление главы администрации (губернатора) Краснодарского края от 30 июня 2006 года №536</p>	
----	--	--	-------------	-----------------------------------	--	--

	<p>спасательной станции, кадастровый номер земельного участка: 23:40:0809001:77; Краснодарский край, г.Геленджик, хут.Бегта, район спасательной станции, кадастровый номер земельного участка: 23:40:0809007:34; Краснодарский край, г.Геленджик, хут.Бегта, в районе летнего кафе «Волна», кадастровый номер земельного участка: 23:40:0809007:33; Краснодарский край, г.Геленджик, хут.Бегта, в районе летнего кафе «Волна», кадастровый номер земельного участка: 23:40:0809008:19; Краснодарский край, г.Геленджик, хут.Бегта, в районе летнего кафе «Волна»,</p>					
--	---	--	--	--	--	--

59	<p>кадастровый номер земельного участка: 23:40:0809009:10</p> <p>Краснодарский край, г.Геленджик, хут.Бетга, район пансионата «Кристалл», кадастровый номер земельного участка: 23:40:0809001:76;</p> <p>Краснодарский край, г.Геленджик, хут.Бетга, район спасательной станции,</p> <p>кадастровый номер земельного участка: 23:40:0809001:77;</p> <p>Краснодарский край, г.Геленджик, хут.Бетга, район спасательной станции,</p> <p>кадастровый номер земельного участка: 23:40:0809007:34;</p> <p>Краснодарский край, г.Геленджик, хут.Бетга, в районе летнего кафе «Волна», кадастровый номер земельного участка:</p>	<p>Пандусы и другие приспособления, обеспечивающие передвижение маломобильных групп населения, за исключением пандусов и оборудования, относящихся к конструктивным элементам зданий, сооружений</p>	10.030 кв.м	Организованная пляжная территория		
----	---	--	-------------	-----------------------------------	--	--

23:40:0809007:33; Краснодарский край, г.Геленджик, хут.Бегта, в районе летнего кафе «Волна», кадастровый номер земельного участка: 23:40:0809008:19; Краснодарский край, г.Геленджик, хут.Бегта, в районе летнего кафе «Волна», кадастровый номер земельного участка: 23:40:0809009:10					
60 Краснодарский край, г.Геленджик, ул.Революционная, район кафе «Лакомка», кадастровый номер земельного участка: 23:40:0403019:23	Нестационарные объекты для организации обслуживания зон отдыха населения (теневые навесы, аэрарии, солярии, кабинки для переодевания, душевые кабинки, временные павильоны и киоски, туалеты, питьевые фонтанчики и другое оборудование, в том числе для санитарной очистки территории, пункты проката инвентаря, медицинские пункты первой помощи, площадки или поляны для пикников, танцевальные, спортивные и детские игровые площадки, горшки), для размещения которых не требуется	13 645 кв.м	Организованная пляжная территория	ГОСТ Р 55698-2013 «Туристские услуги. Услуги пляжей. Общие требования»	Туалет расположен за границами земельного участка

		разрешения на строительство						
61	Краснодарский край, г.Геленджик, ул.Революционная, район кафе «Лакомка», кадастровый номер земельного участка: 23:40:0403019:23	Объекты, предназначенные для обеспечения безопасности людей на водных объектах, сооружения водно-спасательных станций и постов в береговой и прибрежной защитных полосах водных объектов, для размещения которых не требуется разрешения на строительство	10 030 кв.м	Организованная пляжная территория	Постановление главы администрации (губернатора) Краснодарского края от 30 июня 2006 года №536	-		
62	Краснодарский край, г.Геленджик, ул. Революционная, район кафе «Лакомка», кадастровый номер земельного участка: 23:40:0403019:23	Пандусы и другие приспособления, обеспечивающие передвижение маломобильных групп населения, за исключением пандусов и оборудования, относящихся к конструктивным элементам зданий, сооружений	10 030 кв.м	Организованная пляжная территория		-		
63	Краснодарский край, г.Геленджик, ул. Революционная, район Центральной площади, кадастровый номер земельного участка: 23:40:0412001:19	Нестационарные объекты для организации обслуживания зон отдыха населения (теневые навесы, аэрации, солярии, кабинки для переодевания, душевые кабинки, временные павильоны и киоски, туалеты, питьевые фонтанчики и другое	5 317 кв.м	Организованная пляжная территория	ГОСТ Р 55698-2013 «Туристские услуги. Услуги пляжей. Общие требования»	Туалет расположен за границами земельного участка		

		<p>оборудование, в том числе для санитарной очистки территории, пункты проката инвентаря, медицинские пункты первой помощи, площадки или поляны для пикников, танцевальные, спортивные и детские игровые площадки, городки), для размещения которых не требуется разрешения на строительство</p>				
64	<p>Краснодарский край, г.Геленджик, ул.Революционная, район Центральной площади, кадастровый номер земельного участка: 23:40:0412001:19</p>	<p>Объекты, предназначенные для обеспечения безопасности людей на водных объектах, сооружения водно-спасательных станций и постов в береговой и прибрежной защитных полосах водных объектов, для размещения которых не требуется разрешения на строительство</p>	5 317 кв.м	<p>Организованная пляжная территория</p>	<p>Постановление главы администрации (губернатора) Краснодарского края от 30 июня 2006 года №536</p>	-
65	<p>Краснодарский край, г.Геленджик, ул.Революционная, район Центральной площади, кадастровый номер земельного участка: 23:40:0412001:19</p>	<p>Пандусы и другие приспособления, обеспечивающие передвижение маломобильных групп населения, за исключением пандусов и оборудования, относящихся к конструктивным элементам зданий, сооружений</p>	5 317 кв.м	<p>Организованная пляжная территория</p>		-

66	Краснодарский край, г.Геленджик, район ул.Херсонской, кадастровый номер земельного участка: 23:40:0412001:20	Нестационарные объекты для организации обслуживания зон отдыха населения (теневые навесы, аэрарии, солярии, кабинки для переодевания, душевые кабинки, временные павильоны и киоски, туалеты, питьевые фонтанчики и другое оборудование, в том числе для санитарной очистки территории, пункты проката инвентаря, медицинские пункты первой помощи, площадки или поляны для пикников, танцевальные, спортивные и детские игровые площадки, городки), для размещения которых не требуется разрешения на строительство	2 660 кв.м	Организованная пляжная территория	ГОСТ Р 55698-2013 «Туристские услуги. Услуги пляжей. Общие требования»	Туалет расположен за границами земельного участка
67	Краснодарский край, г.Геленджик, район ул.Херсонской, кадастровый номер земельного участка: 23:40:0412001:20	Объекты, предназначенные для обеспечения безопасности людей на водных объектах, сооружения водно-спасательных станций и постов в береговой и прибрежной защитных полосах водных объектов, для размещения которых не требуется разрешения на строительство	2 660 кв.м	Организованная пляжная территория	Постановление главы администрации (губернатора) Краснодарского края от 30 июня 2006 года №536	-

68	Краснодарский край, г.Геленджик, район ул.Херсонской, кадастровый номер земельного участка: 23:40:0412001:20	Пандусы и другие приспособления, обеспечивающие передвижение маломобильных групп населения, за исключением пандусов и оборудования, относящихся к конструктивным элементам зданий, сооружений	2 660 кв.м	Организованная пляжная территория		
69	Краснодарский край, г.Геленджик, с.Кабардинка, кадастровый номер земельного участка: 23:40:0202003:1367	Нестационарные объекты для организации обслуживания зон отдыха населения (теневые навесы, аэрации, солярии, кабинки для переодевания, душевые кабинки, временные павильоны и киоски, туалеты, питьевые фонтанчики и другое оборудование, в том числе для санитарной очистки территории, пункты проката инвентаря, медицинские пункты первой помощи, площадки или поляны для пикников, танцевальные, спортивные и детские игровые площадки, городки), для размещения которых не требуется разрешения на строительство	2 011 кв.м	Организованная пляжная территория	ГОСТ Р 55698-2013 «Туристские услуги. Услуги пляжей. Общие требования»	Туалет расположен за границами земельного участка

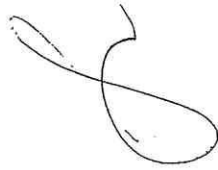
70	Краснодарский край, г.Геленджик, с.Кабардинка, кадастровый номер земельного участка: 23:40:0202003:1367	Объекты, предназначенные для обеспечения безопасности людей на водных объектах, сооружения водно-спасательных станций и постов в береговой и прибрежной защитных полосах водных объектов, для размещения которых не требуется разрешения на строительство	2 011 кв.м	Организованная пляжная территория	Постановление главы администрации (губернатора) Краснодарского края от 30 июня 2006 года №536	-
71	Краснодарский край, г.Геленджик, с.Кабардинка, кадастровый номер земельного участка: 23:40:0202003:1367	Пандусы и другие приспособления, обеспечивающие передвижение маломобильных групп населения, за исключением пандусов и оборудования, относящихся к конструктивным элементам зданий, сооружений	2 011 кв.м	Организованная пляжная территория	-	-

5. Неотъемлемые графические приложения к Перечню дополнить пунктами 15-30 следующего содержания:

- «15. Приложение №15 к пунктам 32, 33 Перечня;
16. Приложение №16 к пунктам 34, 35 Перечня;
17. Приложение №17 к пунктам 36-38 Перечня;
18. Приложение №18 к пунктам 39, 40 Перечня;
19. Приложение №19 к пунктам 41, 42 Перечня;
20. Приложение №20 к пунктам 43, 44 Перечня;
21. Приложение №21 к пунктам 45,46 Перечня;
22. Приложение №22 к пунктам 47-49 Перечня;
23. Приложение №23 к пунктам 50-52 Перечня;
24. Приложение №24 к пунктам 53, 54 Перечня;
25. Приложение №25 к пунктам 55, 56 Перечня;
26. Приложение №26 к пунктам 57-59 Перечня;
27. Приложение №27 к пунктам 60-62 Перечня;
28. Приложение №28 к пунктам 63-65 Перечня;

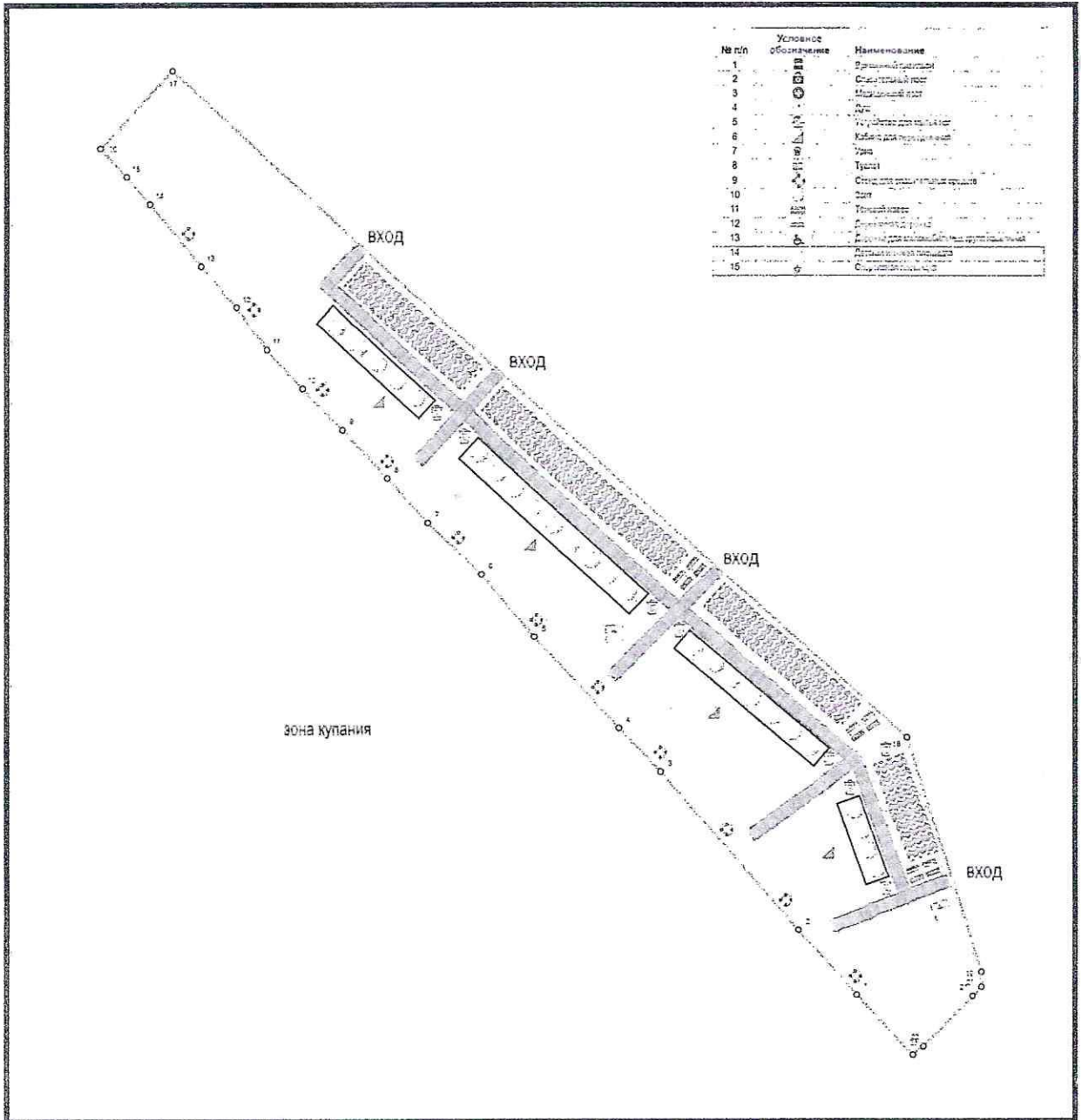
- 29. Приложение №29 к пунктам 66-68 Перечня;
- 30. Приложение №30 к пунктам 69-71 Перечня.».

Исполняющий обязанности начальника
управления земельных отношений администрации
муниципального образования город-курорт Геленджик



А.С. Расторгуева

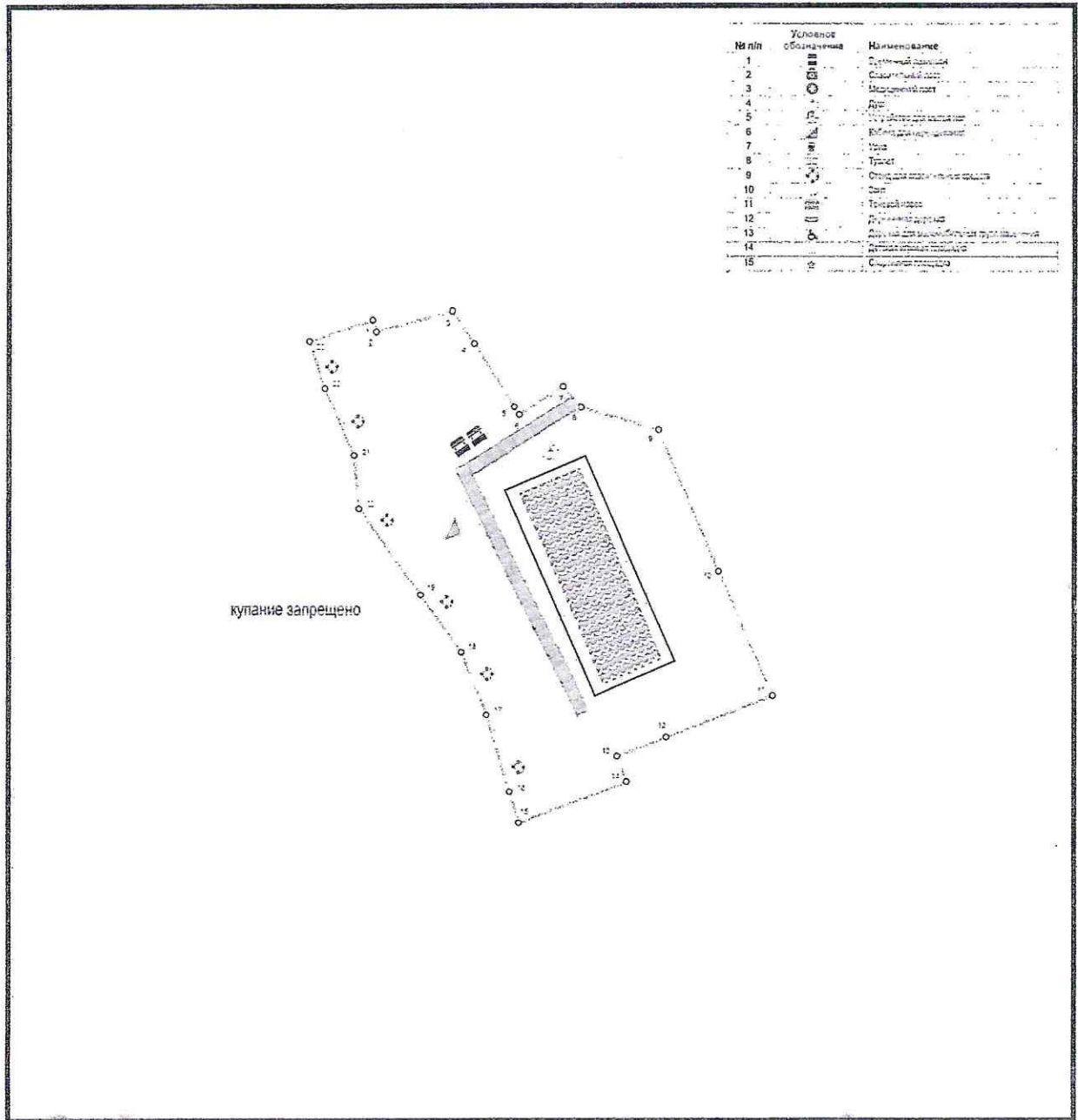
Графическое приложение к пунктам_32,33_ текстовой части М 1:500



Таблица

№	Длина м	площадь кв. м	координата X	координата Y
1	21.026	405799.74	1328496.30	
2	50.783	405815.32	1328472.18	
3	14.573	405853.60	1328436.81	
4	29.855	405864.20	1328428.81	
5	16.938	405886.17	1328408.55	
6	17.988	405901.49	1328395.79	
7	14.463	405914.11	1328382.97	
8	15.543	405924.91	1328373.35	
9	13.747	405936.34	1328362.37	
10	12.761	405946.15	1328352.74	
11	12.590	405955.55	1328344.11	
12	13.079	405965.58	1328336.65	
13	19.105	405975.99	1328328.00	
14	8.524	405985.95	1328315.63	
15	9.275	405995.43	1328309.94	
16	25.121	406003.25	1328303.66	
17	238.450	406021.38	1328321.05	
18	59.491	405951.95	1328498.38	
19	3.599	405895.23	1328516.33	
20	3.111	405801.83	1328516.34	
21	16.556	405799.44	1328514.16	
22	3.245	405787.37	1328502.32	
23	19.781	405785.30	1328499.82	
1		405799.74	1328496.30	

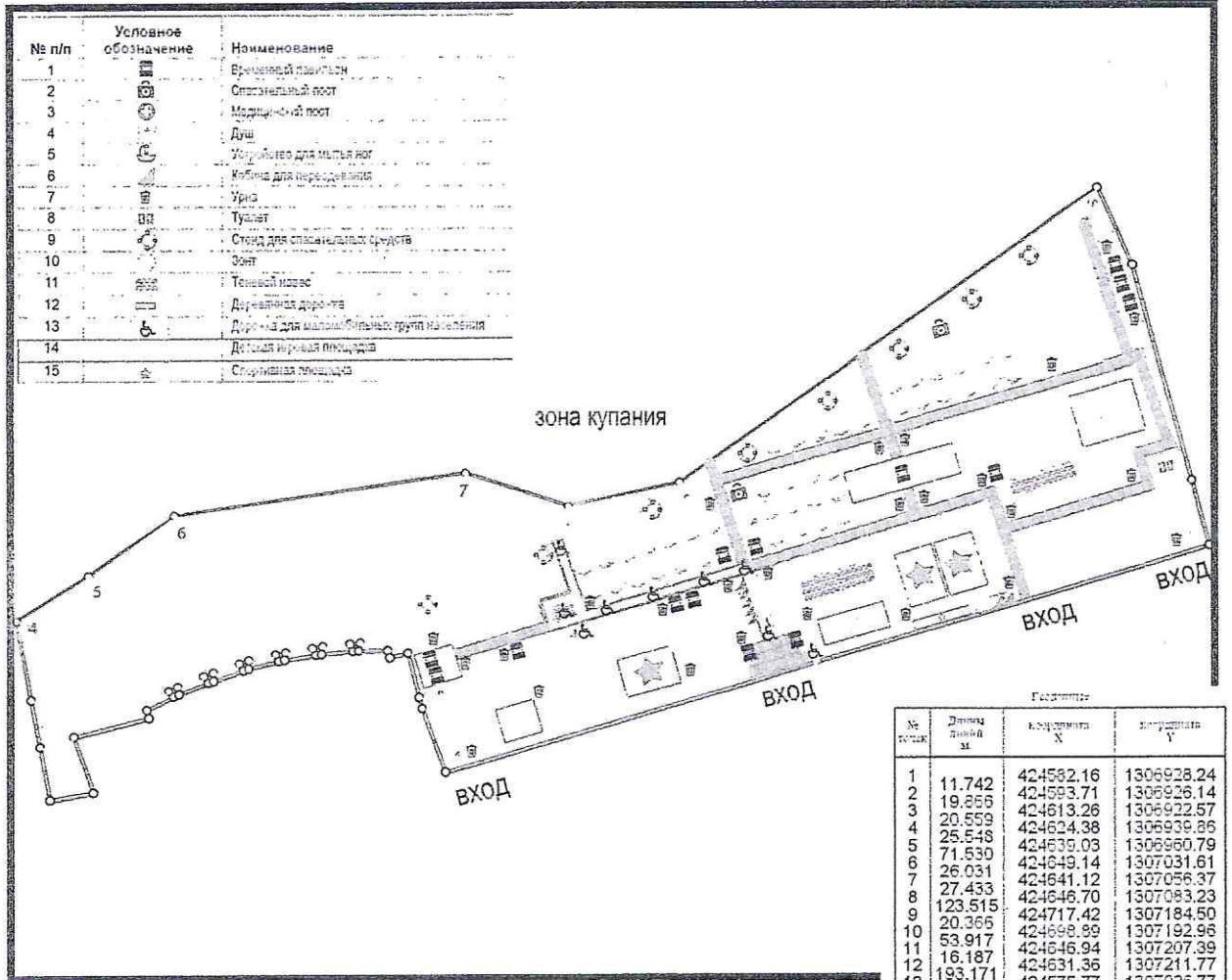
Графическое приложение к пунктам_34,35_ текстовой части М 1:500



№	Длина	Координата	Координата
п/п	м	X	Y
1		426196.50	1307152.18
2	1.495	426187.03	1307152.61
3	9.463	426199.50	1307161.78
4	4.658	426195.84	1307164.37
5	9.013	426188.05	1307169.23
6	1.091	426167.14	1307169.83
7	6.204	426190.49	1307175.05
8	3.272	426169.02	1307177.20
9	9.734	426135.33	1307186.55
10	18.595	426168.21	1307193.83
11	16.495	426153.09	1307200.43
12	6.952	426148.10	1307187.53
13	3.305	426145.80	1307181.60
14	13.891	426142.72	1307162.80
15	3.948	426137.70	1307169.85
16	9.732	426141.48	1307168.72
17	8.074	426150.79	1307165.89
18	8.514	426159.28	1307162.85
19	8.514	426165.27	1307167.99
20	12.929	426175.90	1307150.49
21	6.509	426162.28	1307143.89
22	8.749	426150.28	1307146.35
23	5.950	426195.94	1307144.49
1	8.104	426198.50	1307152.18

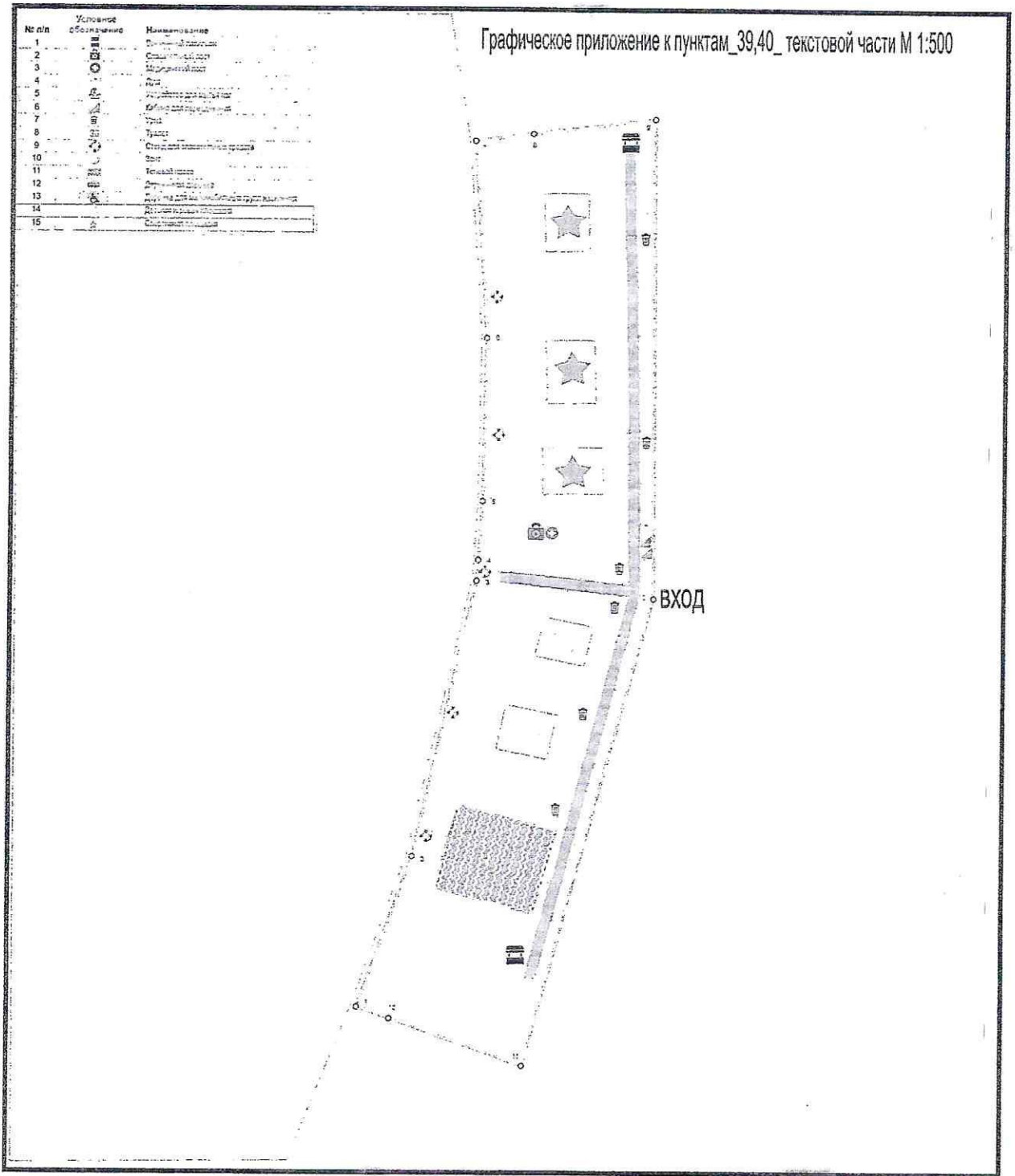
Шкала 1:500
 1:500
 1:500

Графическое приложение к пунктам_36-38_ текстовой части. М 1:500



№ точки	Длина точек м	Координаты	
		X	Y
1	11.742	424582.16	1306928.24
2	19.855	424593.71	1306926.14
3	20.559	424613.26	1306922.57
4	25.548	424624.38	1306938.86
5	71.530	424639.03	1306960.79
6	26.031	424649.14	1307031.61
7	27.433	424641.12	1307056.37
8	123.515	424646.70	1307083.23
9	20.366	424717.42	1307184.50
10	53.917	424698.89	1307192.96
11	16.187	424646.94	1307207.39
12	193.171	424631.36	1307211.77
13	16.671	424575.77	1307026.77
14	2.792	424591.48	1307021.20
15	11.290	424594.19	1307020.53
16	4.550	424605.14	1307017.80
17	1.822	424604.00	1307013.99
18	7.235	424605.76	1307012.92
19	2.001	424605.69	1307005.69
20	2.579	424607.63	1307006.17
21	1.895	424607.37	1307003.61
22	7.633	424605.61	1307004.31
23	1.911	424604.88	1306996.71
24	2.520	424606.77	1306996.99
25	1.887	424606.34	1306994.51
26	7.693	424604.66	1306995.37
27	1.832	424603.45	1306987.77
28	2.509	424605.33	1306987.97
29	1.833	424604.79	1306985.52
30	7.665	424603.17	1306986.38
31	2.022	424601.31	1306978.93
32	2.594	424603.33	1306979.01
33	1.937	424602.51	1306976.56
34	7.811	424600.92	1306977.66
35	1.972	424598.37	1306970.28
36	2.549	424600.34	1306970.21
37	1.977	424599.46	1306967.81
38	7.749	424597.96	1306969.10
39	1.878	424595.10	1306961.90
40	2.479	424596.95	1306961.58
41	1.811	424595.88	1306959.34
42	7.292	424594.55	1306960.57
43	1.967	424591.15	1306954.12
44	18.897	424589.22	1306954.59
45	14.420	424594.65	1306936.28
46	10.565	424571.03	1306941.01
47	13.146	424569.23	1306930.50
1		424582.16	1306928.24

Листов № 1 из 1
Петрозав 19.11.14



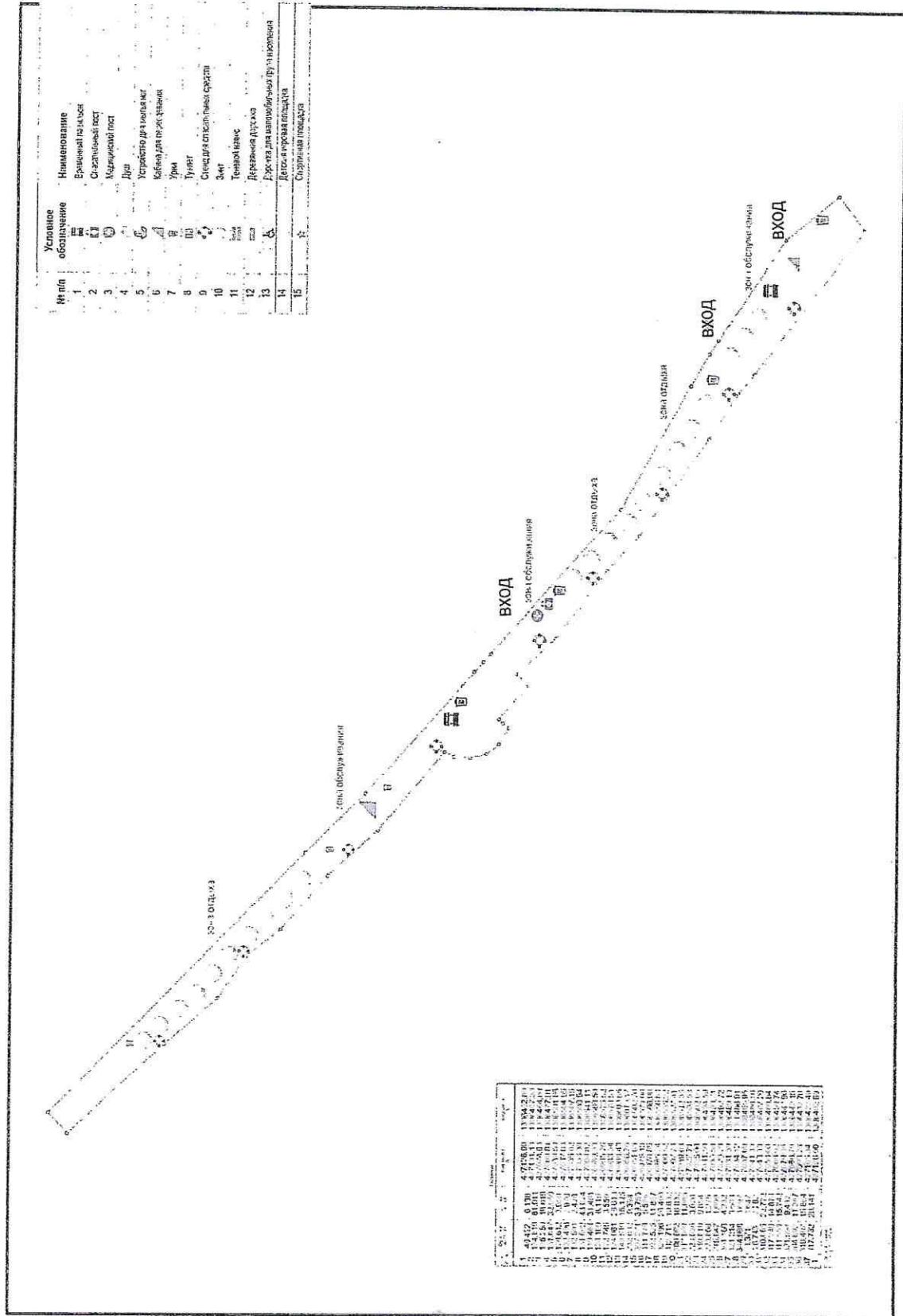
Масштаб 1:500

№ п/п	Площадь, кв. м	Объем, куб. м	Высота, м
1	21,481	429,621	19,992
2	37,237	744,740	19,992
3	2,335	46,700	19,992
4	7,515	150,300	19,992
5	21,818	436,366	19,992
6	25,210	504,200	19,992
7	7,855	157,100	19,992
8	16,455	329,100	19,992
9	63,334	1266,680	19,992
10	65,155	1303,100	19,992
11	18,758	375,160	19,992
12	4,611	92,220	19,992
13			
14			
15			

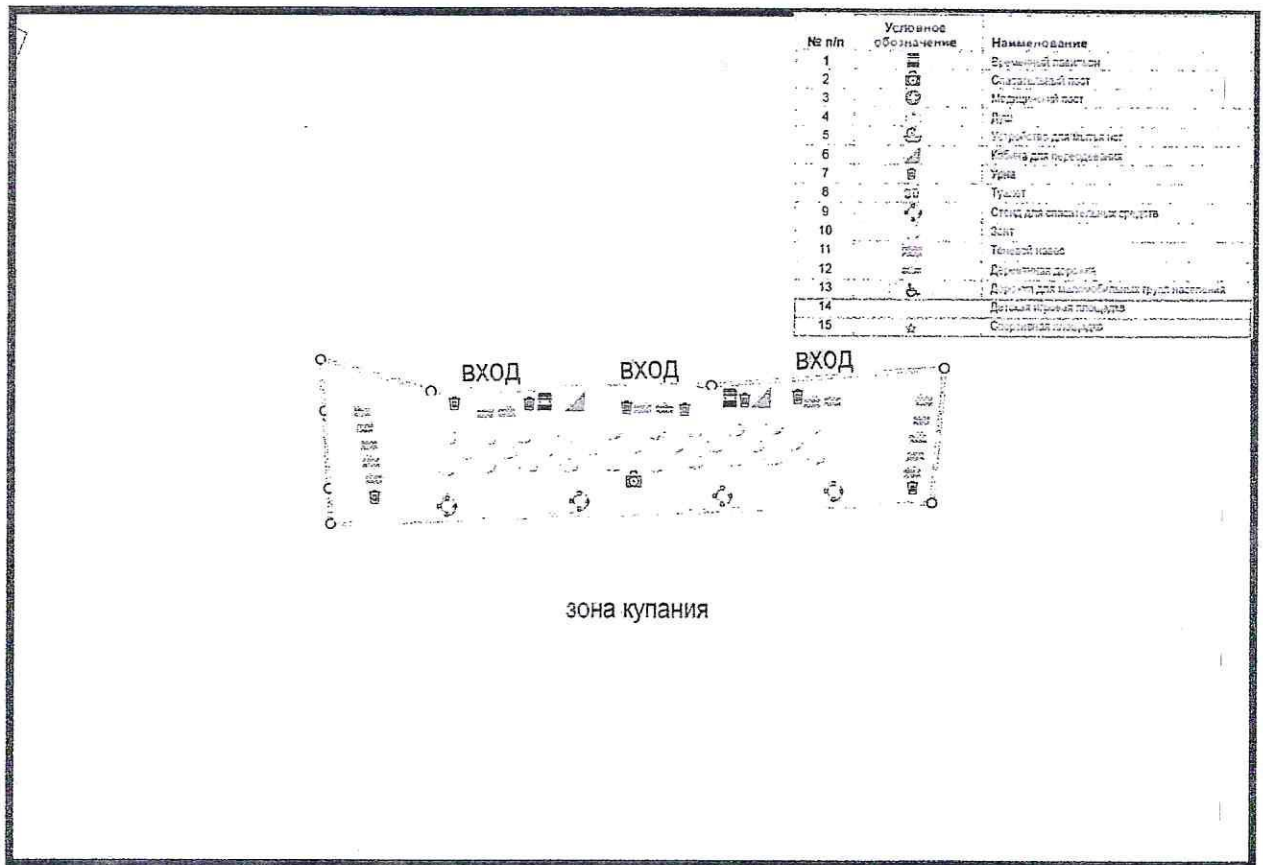
Итого: 429,621 кв. м
227,111 м

Приложение №19 к Перечню

Графическое приложение к пунктам 41,42_ текстовой части М 1:500



Графическое приложение к пунктам_43,44_текстовой части М 1:500

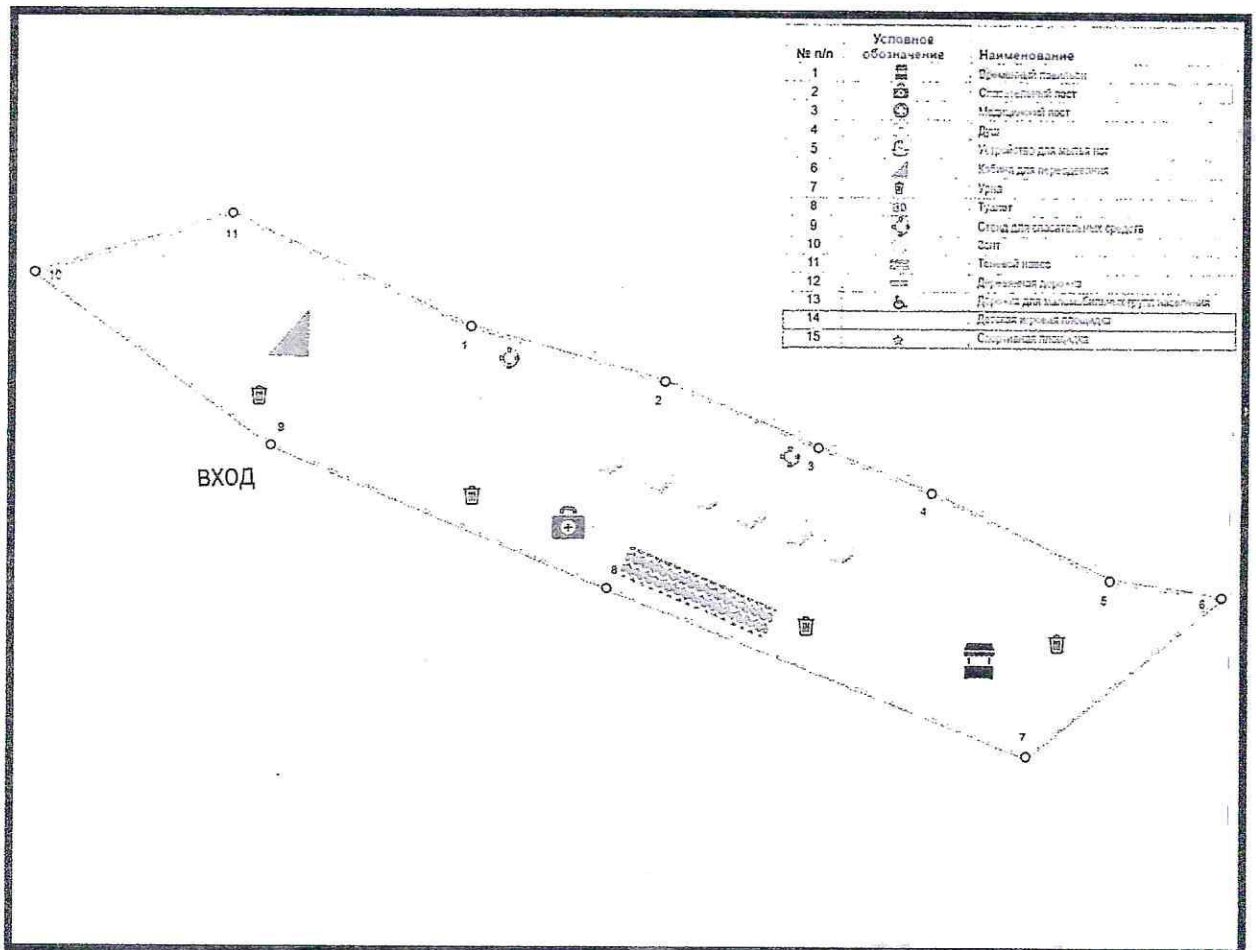


Госкоординаты

№ точки	Госкоордината по Y	Координата X	Координата Y
1	267.902	425069.48	1303641.71
2	356.828	425064.66	1303507.40
3	356.664	425072.32	1303506.97
4	355.290	425089.82	1303505.95
5	105.936	425101.23	1303505.01
6	88.714	425094.12	1303529.91
7	85.550	425095.62	1303592.29
8	185.220	425099.58	1303644.46
1		425069.48	1303641.71

Площадь: 490 кв. м
Периметр: 511,88 м

Графическое приложение к пунктам_45,46_текстовой части М 1:500



Система координат МСК 23

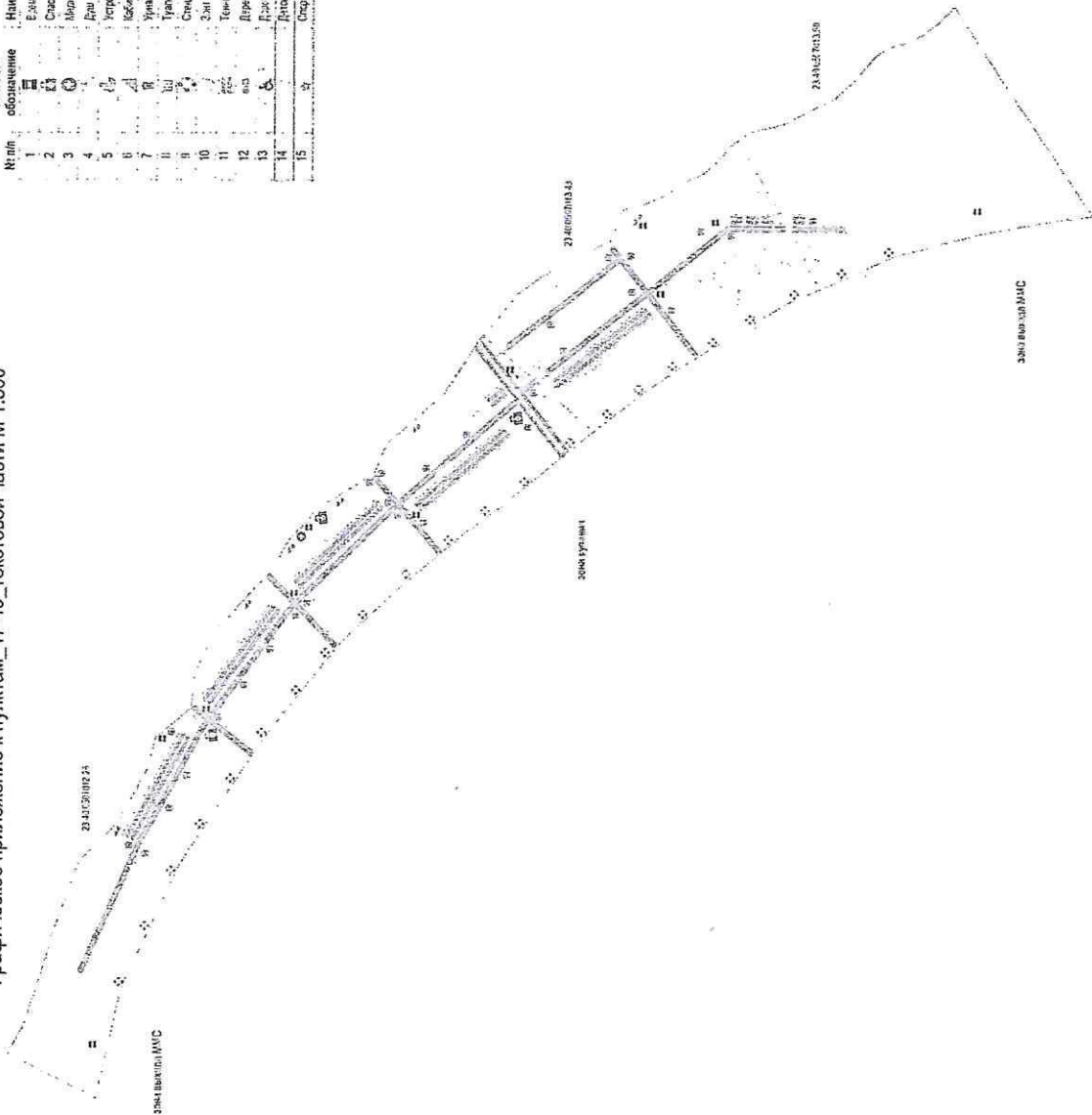
Масштаб 1:500

Госзадание				
№ точки	Директорский номер	Длина линий м.	Координата X	Координата Y
1	105.533	15.052	426001.08	1303775.17
2	113.081	12.527	425997.05	1303789.67
3	111.624	9.255	425992.14	1303801.19
4	116.053	14.940	425988.73	1303809.80
5	98.543	8.484	425982.17	1303823.22
6	230.533	18.946	425980.91	1303831.61
7	291.699	33.978	425968.86	1303816.98
8	292.952	27.547	425981.43	1303785.41
9	305.854	21.943	425992.17	1303760.05
10	73.403	15.477	426005.02	1303742.26
11	114.827	19.915	426009.44	1303757.09
1			426001.08	1303775.17

Площадь: 1200 кв.м.
Периметр: 194,061 м.

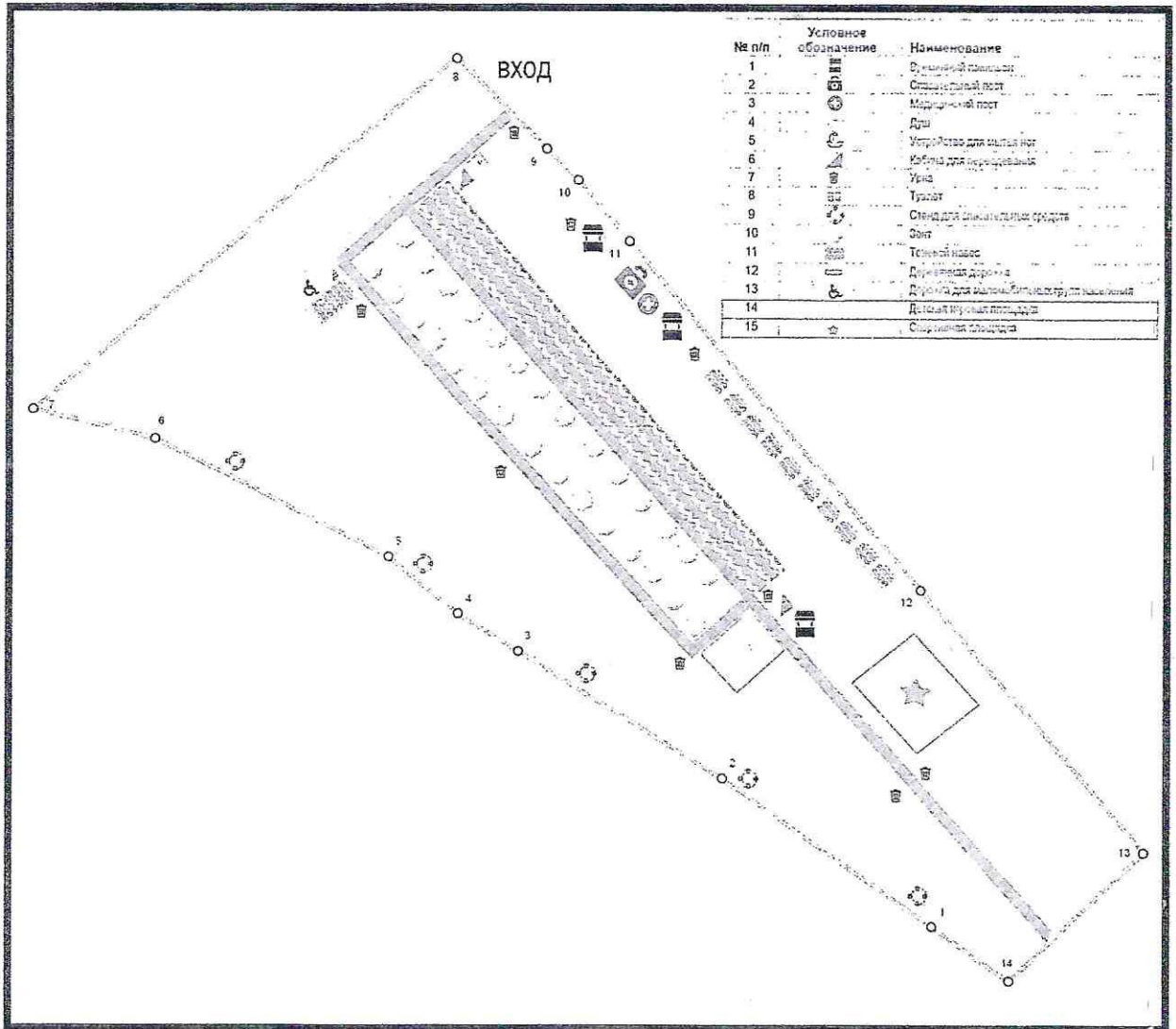
Графическое приложение к пунктам 47-49_текстовой части М 1:500

№ п/п	Условное обозначение	Наименование
1	■	Естественный склон
2	■	Свалочный пост
3	○	Наружный пост
4	○	Дача
5	○	Устройство для вывоза мусора
6	○	Кабель для пров. линии
7	○	Угол
8	○	Труба
9	○	Счетчик расхода воды
10	○	Стол
11	○	Колодезь
12	○	Дренажная канава
13	○	Дорога для сельскохозяйственной техники
14	○	Рабочая площадка
15	○	Смотровая вышка



1	27.007	4106.42	11103.91
2	02.79	4106.27	11113.23
3	03.57	4106.16	11113.43
4	04.37	4106.04	11113.63
5	05.19	4105.91	11113.84
6	06.03	4105.76	11114.05
7	06.89	4105.61	11114.26
8	07.77	4105.44	11114.48
9	08.67	4105.27	11114.71
10	09.59	4105.09	11114.95
11	10.53	4104.91	11115.19
12	11.49	4104.72	11115.44
13	12.47	4104.53	11115.69
14	13.47	4104.33	11115.95
15	14.49	4104.13	11116.21
16	15.53	4103.92	11116.48
17	16.59	4103.71	11116.75
18	17.67	4103.49	11117.03
19	18.77	4103.27	11117.31
20	19.89	4103.04	11117.6
21	21.03	4102.81	11117.9
22	22.19	4102.57	11118.2
23	23.37	4102.33	11118.51
24	24.57	4102.09	11118.83
25	25.79	4101.84	11119.15
26	27.03	4101.59	11119.48
27	28.29	4101.33	11119.81
28	29.57	4101.07	11120.15
29	30.87	4100.81	11120.49
30	32.19	4100.54	11120.84
31	33.53	4100.27	11121.19
32	34.89	4100.0	11121.55
33	36.27	4099.72	11121.91
34	37.67	4099.44	11122.28
35	39.09	4099.15	11122.65
36	40.53	4098.86	11123.03
37	42.0	4098.56	11123.41
38	43.49	4098.26	11123.8
39	45.01	4097.95	11124.19
40	46.55	4097.64	11124.59
41	48.11	4097.33	11124.99
42	49.69	4097.01	11125.4
43	51.29	4096.69	11125.81
44	52.91	4096.37	11126.23
45	54.55	4096.04	11126.65
46	56.21	4095.71	11127.08
47	57.89	4095.38	11127.51
48	59.59	4095.04	11127.95
49	61.31	4094.7	11128.4
50	63.05	4094.36	11128.85
51	64.81	4094.01	11129.31
52	66.59	4093.66	11129.78
53	68.39	4093.31	11130.25
54	70.21	4092.95	11130.73
55	72.05	4092.59	11131.21
56	73.91	4092.23	11131.7
57	75.79	4091.87	11132.19
58	77.69	4091.51	11132.69
59	79.61	4091.14	11133.19
60	81.55	4090.77	11133.7
61	83.51	4090.4	11134.21
62	85.49	4090.03	11134.73
63	87.49	4089.65	11135.25
64	89.51	4089.27	11135.78
65	91.55	4088.89	11136.31
66	93.61	4088.51	11136.85
67	95.69	4088.13	11137.39
68	97.79	4087.74	11137.94
69	99.91	4087.35	11138.49
70	102.05	4086.96	11139.05
71	104.21	4086.57	11139.61
72	106.39	4086.18	11140.18
73	108.59	4085.78	11140.75
74	110.81	4085.38	11141.33
75	113.05	4084.98	11141.91
76	115.31	4084.58	11142.5
77	117.59	4084.17	11143.09
78	119.89	4083.76	11143.69
79	122.21	4083.35	11144.29
80	124.55	4082.94	11144.89
81	126.91	4082.53	11145.5
82	129.29	4082.12	11146.11
83	131.69	4081.71	11146.68
84	134.11	4081.3	11147.25
85	136.55	4080.89	11147.83
86	139.01	4080.48	11148.41
87	141.49	4080.07	11149.0
88	143.99	4079.66	11149.59
89	146.51	4079.25	11150.18
90	149.05	4078.84	11150.78
91	151.61	4078.43	11151.38
92	154.19	4078.02	11151.98
93	156.79	4077.61	11152.58
94	159.41	4077.2	11153.18
95	162.05	4076.79	11153.78
96	164.71	4076.38	11154.38
97	167.39	4075.97	11154.98
98	170.09	4075.56	11155.58
99	172.81	4075.15	11156.18
100	175.55	4074.74	11156.78

Графическое приложение к пунктам_50-52_ текстовой части М 1:500

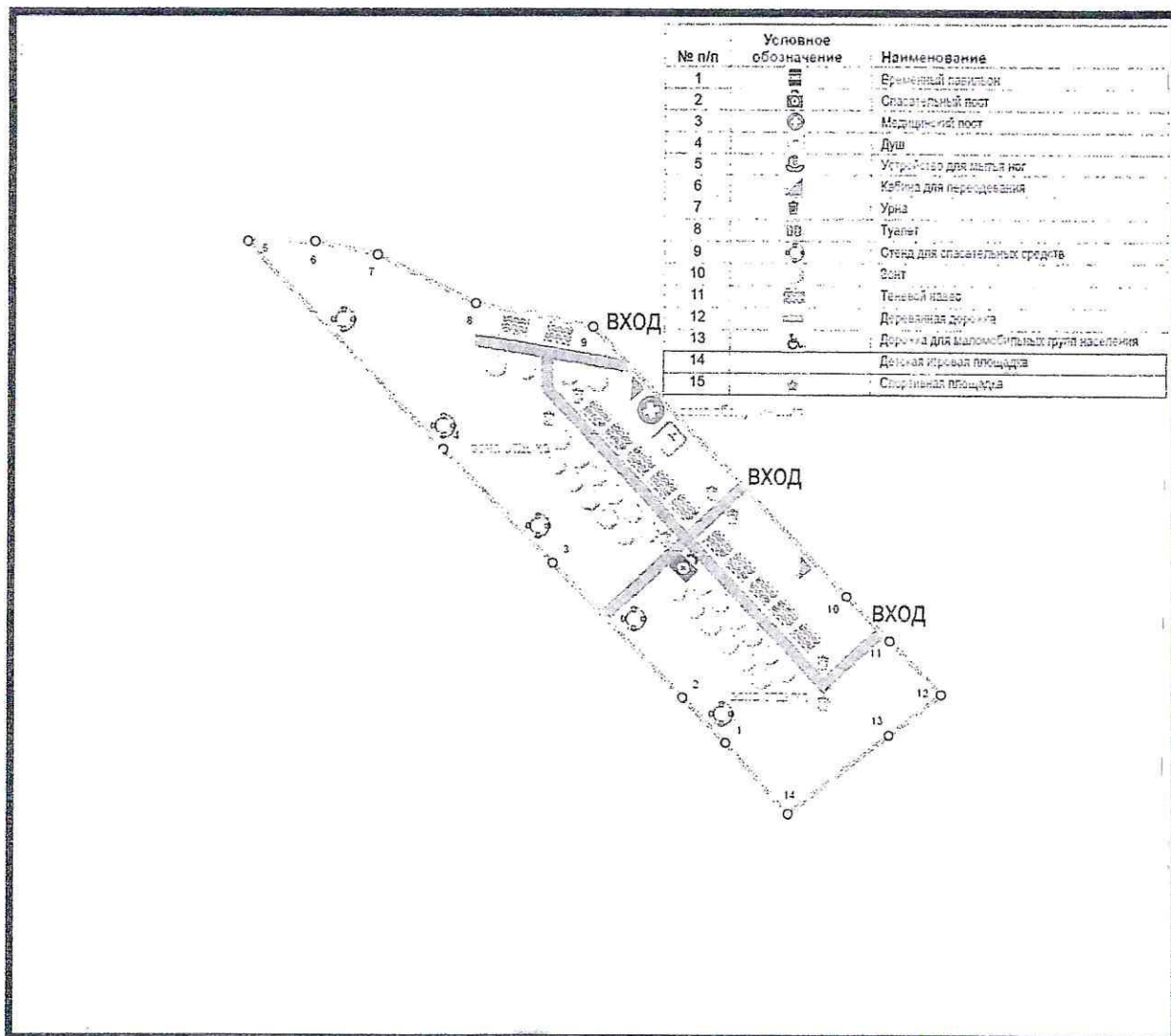


Господства

№ точки	Длина отрезка в метрах	Координата X	Координата Y
1	305.133	418432.84	1311638.77
2	302.444	418444.73	1311621.88
3	302.602	418455.09	1311605.58
4	309.608	418458.16	1311600.78
5	309.608	418462.76	1311595.22
6	296.831	418472.28	1311576.40
7	283.709	418474.66	1311566.64
8	50.678	418502.47	1311600.59
9	135.065	418495.27	1311607.77
10	135.259	418492.74	1311610.28
11	139.908	418487.91	1311614.34
12	139.844	418460.10	1311637.81
13	140.000	418438.81	1311655.67
14	226.043	418428.43	1311644.92
15	305.668	418432.84	1311638.77

Площадь 2523 кв.м.
Периметр 2547,0 м

Графическое приложение к пунктам_53,54_ текстовой части М 1:500

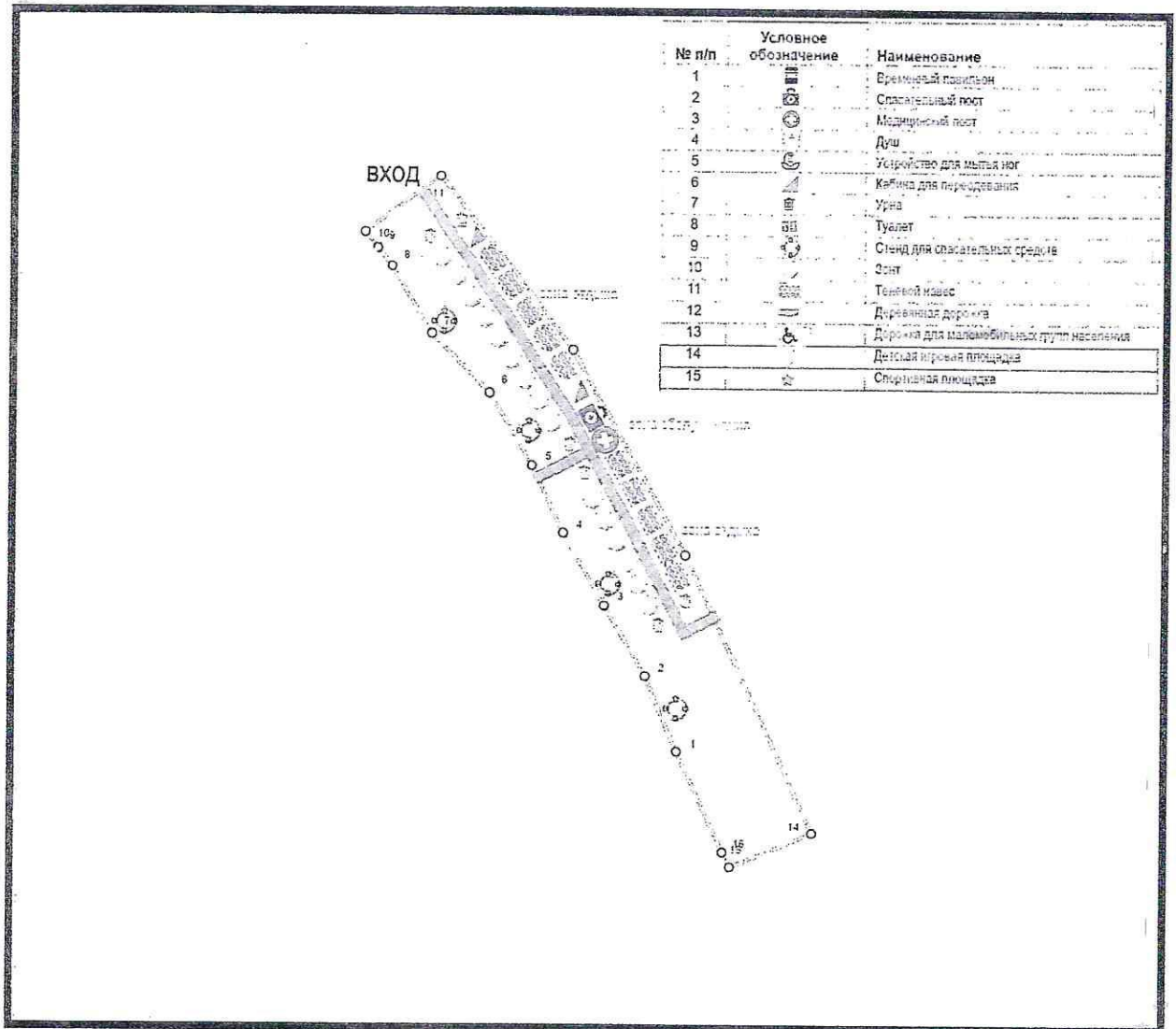


Габариты

№ точки	Длина в метрах	Координата X	Координата Y
1	316.654	411237.32	1316577.30
2	316.690	411244.59	1316570.44
3	315.958	411266.41	1316549.87
4	316.186	411284.44	1316532.43
5	90.000	411317.14	1316501.05
6	101.572	411317.14	1316511.92
7	116.235	411315.10	1316521.88
8	101.038	411307.41	1316537.49
9	136.474	411303.79	1316556.05
10	136.472	411261.12	1316596.58
11	136.472	411253.87	1316603.47
12	231.847	411245.17	1316611.73
13	231.769	411238.60	1316603.37
14	318.776	411225.92	1316587.28
1		411237.32	1316577.30

Площадь: 2173 кв.м.
Периметр: 2418.4 м

Графическое приложение к пунктам_55,56_текстовой части М 1:500

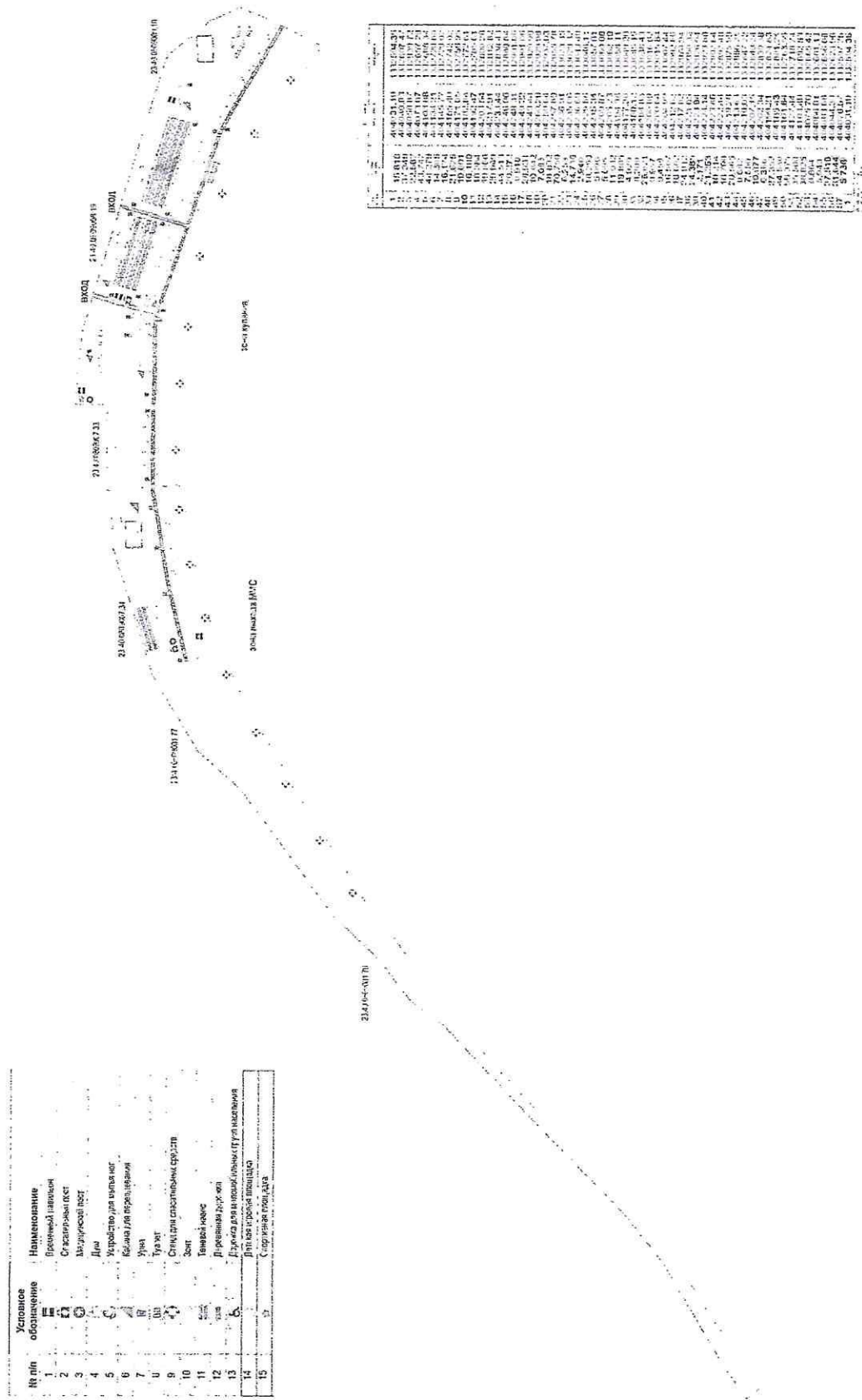


Госзаказ

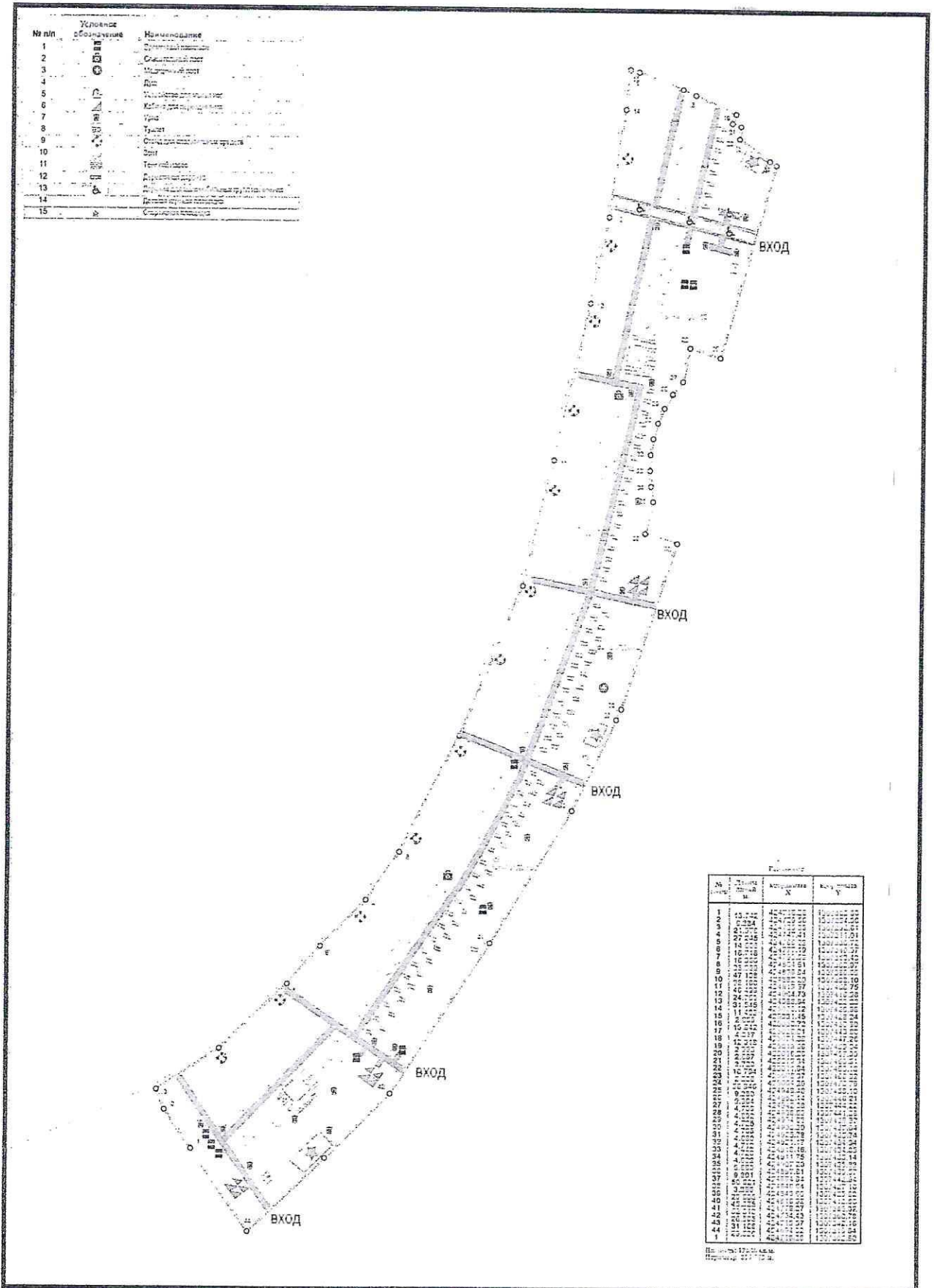
№ п. п.	Длина участка	Координата X	Координата Y
1	337.154	411073.18	1316685.43
2	329.797	411091.65	1316677.65
3	330.853	411108.61	1316667.78
4	334.891	411126.32	1316657.91
5	329.760	411142.68	1316650.24
6	314.835	411160.45	1316639.88
7	328.400	411174.21	1316626.04
8	321.595	411190.12	1316616.26
9	321.521	411194.50	1316612.78
10	53.523	411198.36	1316609.71
11	142.236	411211.83	1316627.94
12	151.106	411170.49	1316659.96
13	155.371	411121.09	1316687.22
14	247.230	411053.31	1316718.30
15	333.830	411044.96	1316698.40
16	335.542	411048.61	1316696.61
1		411073.18	1316685.43

Площадь: 4642 кв. м.
Высота: 457,571 м

Графическое приложение к пунктам_57-59_ текстовой части М 1:500

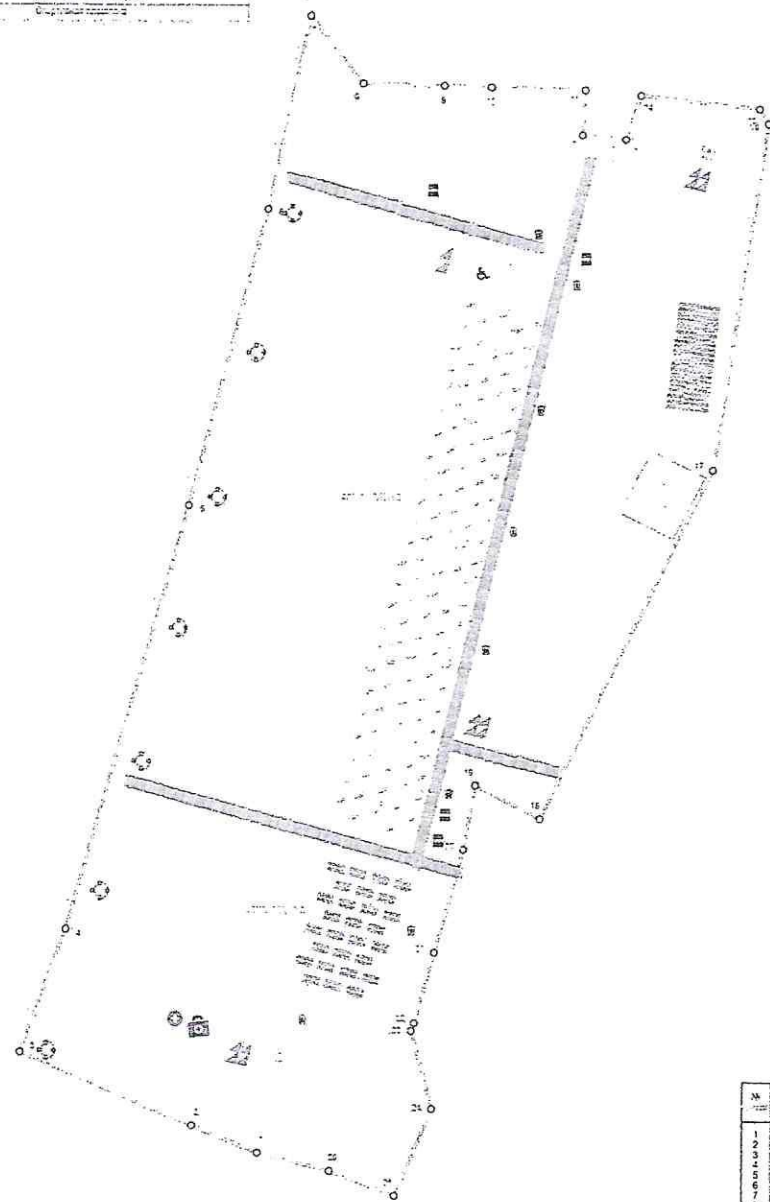


Графическое приложение к пунктам 60-62_ текстовой части М 1:500



Графическое приложение к пунктам 63-65_ текстовой части М 1:500

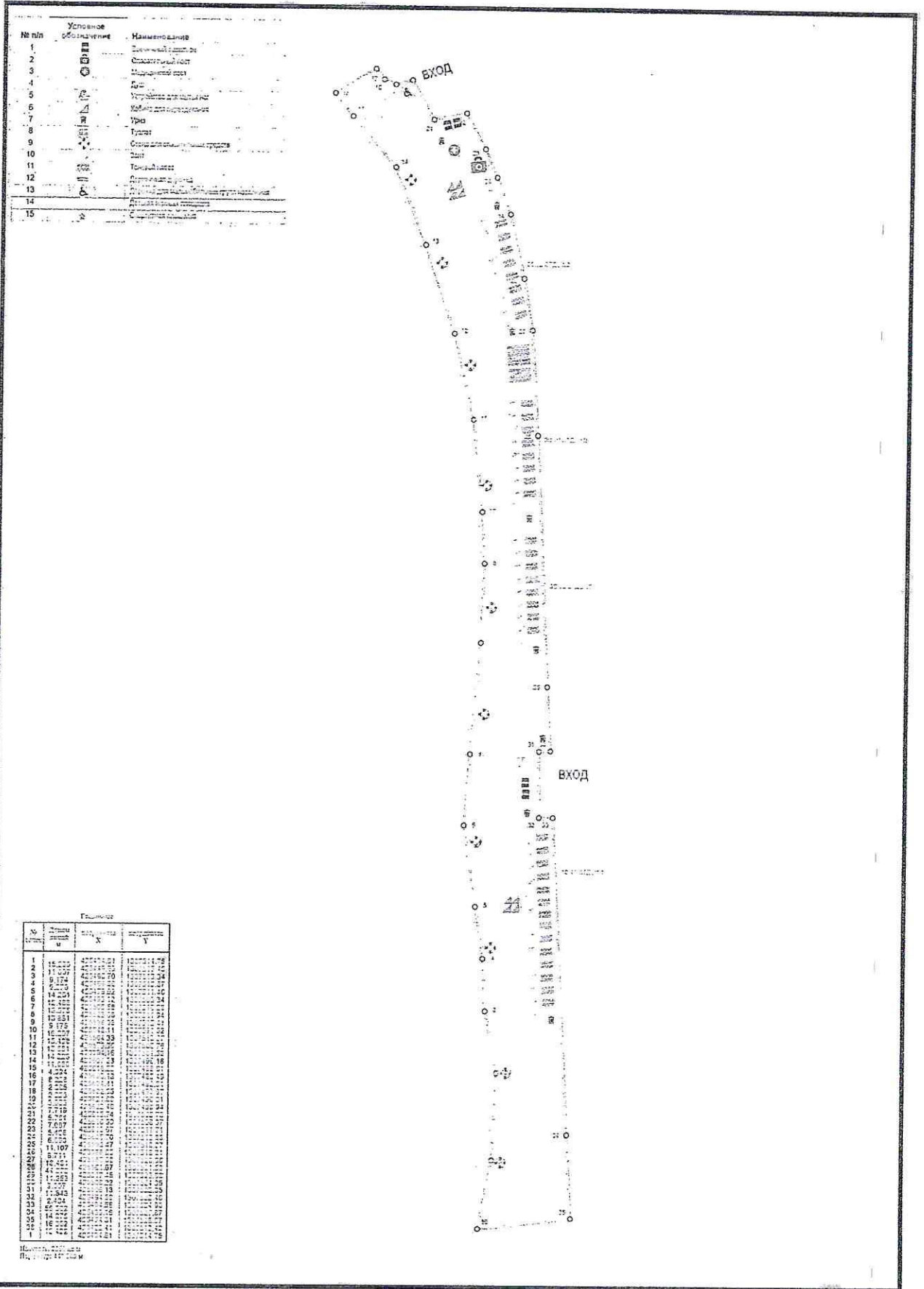
№ п/п	Условное обозначение	Наименование
1		Грунтовой тротуар
2		Сильнозасиленный грунт
3		Мокрый грунт
4		Дорога
5		Устройство дренажной системы
6		Кабельная канализация
7		Улицы
8		Тротуар
9		Стандартная дренажная система
10		Земля
11		Земельный участок
12		Дренажная система
13		Дренажная система с кабельной канализацией
14		Дренажная система с кабельной канализацией
15		Сильнозасиленный грунт



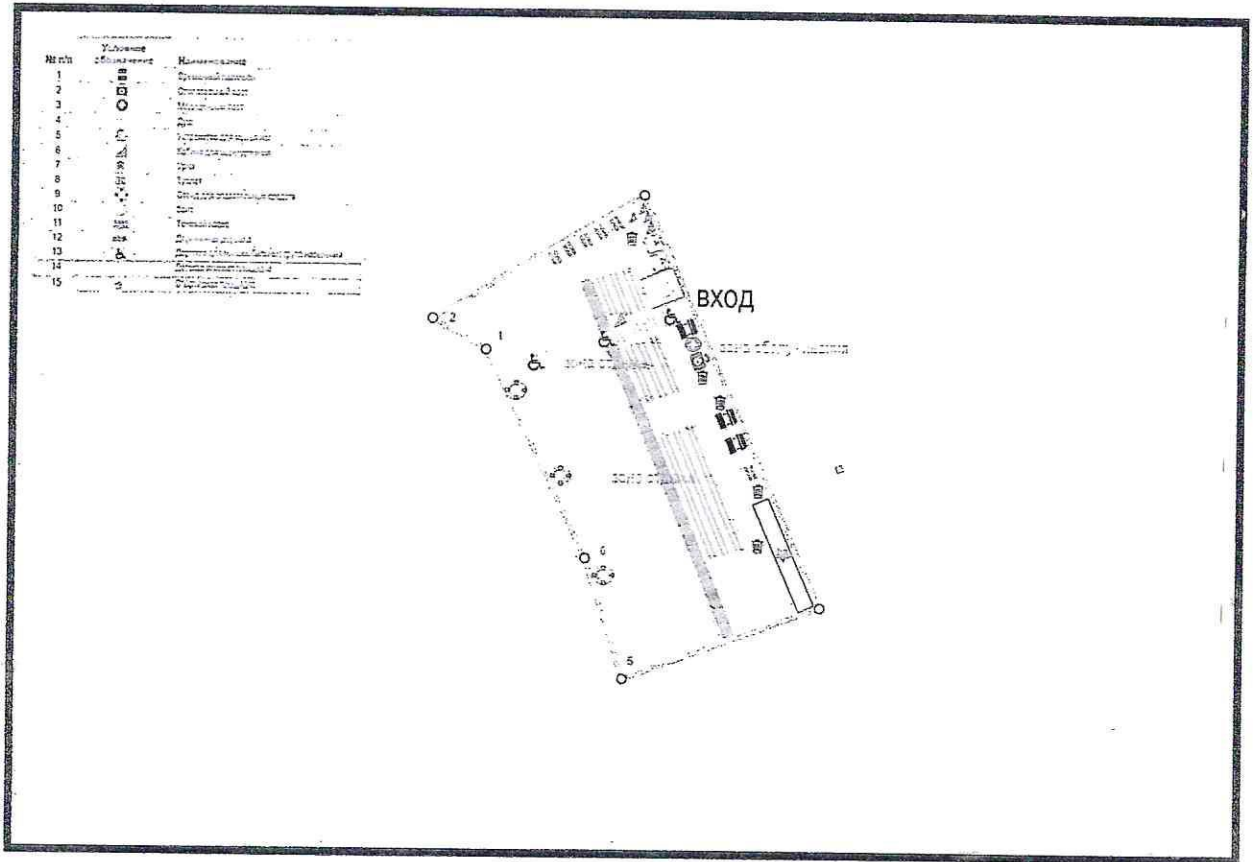
№ п/п	Координаты		X	Y
	W	H		
1	7478	420	420	420
2	7478	420	420	420
3	7478	420	420	420
4	7478	420	420	420
5	7478	420	420	420
6	7478	420	420	420
7	7478	420	420	420
8	7478	420	420	420
9	7478	420	420	420
10	7478	420	420	420
11	7478	420	420	420
12	7478	420	420	420
13	7478	420	420	420
14	7478	420	420	420
15	7478	420	420	420
16	7478	420	420	420
17	7478	420	420	420
18	7478	420	420	420
19	7478	420	420	420
20	7478	420	420	420
21	7478	420	420	420
22	7478	420	420	420
23	7478	420	420	420
24	7478	420	420	420
25	7478	420	420	420
26	7478	420	420	420
27	7478	420	420	420
28	7478	420	420	420
29	7478	420	420	420
30	7478	420	420	420
31	7478	420	420	420
32	7478	420	420	420
33	7478	420	420	420
34	7478	420	420	420
35	7478	420	420	420
36	7478	420	420	420
37	7478	420	420	420
38	7478	420	420	420
39	7478	420	420	420
40	7478	420	420	420
41	7478	420	420	420
42	7478	420	420	420
43	7478	420	420	420
44	7478	420	420	420
45	7478	420	420	420
46	7478	420	420	420
47	7478	420	420	420
48	7478	420	420	420
49	7478	420	420	420
50	7478	420	420	420

Итого: 50 точек

Графическое приложение к пунктам 66-68 текстовой части М 1:500



Графическое приложение к пунктам_69-71_ текстовой части М 1:500



Геоданные

№ точки	Длина м	абсцисса X	ордината Y
1	9,268	435073.08	1295953.70
2	36,680	435077.76	1295945.70
3	68,134	435096.57	1295977.19
4	31,630	435034.04	1296004.26
5	19,391	435022.92	1295974.65
6	35,097	435041.44	1295968.89
1		435073.08	1295953.70

Площадь 2611 кв.м
Периметр 200 200 м.