

Утверждена

(наименование документа об утверждении, включая наименования органов государственной власти или

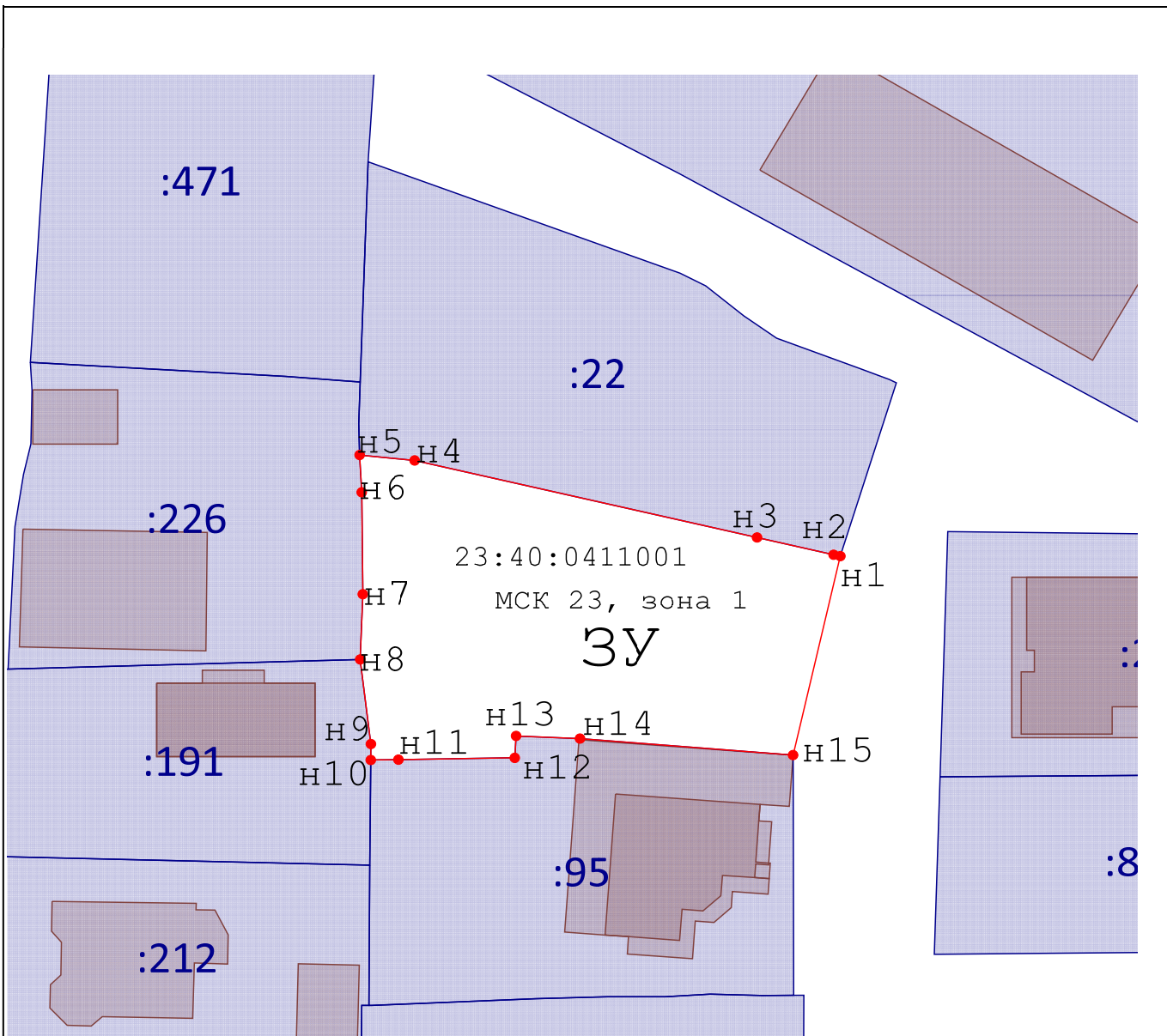
органов местного самоуправления, принявших решение об утверждении схемы или

подписавших соглашение о перераспределении земельных участков)

от _____ № _____











Схема расположения земельного участка или земельных участков на кадастровом плане территории

Обозначение характерных точек границ	Координаты, м	
	X	Y
Площадь земельного участка	688 м²	
(указывается проектная площадь образуемого земельного участка, вычисленная с использованием технологических и программных средств, в том числе размещенных на официальном сайте федерального органа исполнительной власти, уполномоченного Правительством Российской Федерации на осуществление государственного кадастрового учета, государственной регистрации прав, ведение Единого государственного реестра недвижимости и предоставление сведений, содержащихся в Едином государственном реестре недвижимости, в информационно-телекоммуникационной сети "Интернет" (далее - официальный сайт), с округлением до 1 квадратного метра. Указанное значение площади земельного участка может быть уточнено при проведении кадастровых работ не более чем на десять процентов)		
1	2	3
н1	423 930,81	1 309 618,62
н2	423 930,92	1 309 618,10
н3	423 932,28	1 309 612,21
н4	423 938,35	1 309 585,84
н5	423 938,78	1 309 581,60
н6	423 935,84	1 309 581,76
н7	423 927,81	1 309 581,85
н8	423 922,67	1 309 581,65
н9	423 916,00	1 309 582,47
н10	423 914,74	1 309 582,46
н11	423 914,77	1 309 584,59
н12	423 914,91	1 309 593,55
н13	423 916,64	1 309 593,65
н14	423 916,43	1 309 598,57
н15	423 915,13	1 309 614,98
н1	423 930,81	1 309 618,62



Масштаб 1:500

Условные обозначения:

-  - Земельный участок включенный в ЕГРН
-  - Кадастровый номер земельного участка
-  - Обозначение образуемого земельного участка
-  - Границы ОКС
-  - Граница кадастрового квартала
-  - Граница населенного пункта
-  - Образующая точка, сведения о которой позволяют однозначно определить ее местоположение
-  - Вновь образованная часть границы, сведения о которой достаточны для определения ее местоположения
-  - Система координат
-  - Кадастровый квартал