

Общество с ограниченной ответственностью

«АТОЛЛ»

ИНН 7806612442, ОГРН 1237800086369

195176, г. Санкт-Петербург, вн.тер.г. муниципальный округ Полустрово, пр-кт Пискаревский,
д. 25 литера А, помещ. 17-Н, офис 1205-1

Исх. № 2-199/8-7
от 23/08/2024 г.

Главе муниципального образования
город-курорт Геленджик
А.А. Богодистову
Революционная ул., д. 1,
г. Геленджик, 353460

Об утверждении схемы
расположения земельного участка

На основании договора купли-продажи №23/256-н/23-2024-2-936 от 17.07.2024 г. Обществу с ограниченной ответственностью «Атолл» (далее – Общество) на праве собственности принадлежит помещение, назначение: жилое, наименование: квартира, общая площадь 68,8 кв.м, жилая площадь 55,4 кв.м; площадь: 68,8 кв.м, кадастровый номер: 23:40:0607003:984, номер, тип этажа, на котором расположено помещение, машино-место: Этаж № 1, расположенное по адресу: Российская Федерация, Краснодарский край, г. Геленджик, с. Михайловский Перевал, ул. Подгорная, дом № 1, кв. 1.

На основании договора купли-продажи №23-256-н/23-2024-2-934 от 17.07.2024 г. Обществу на праве собственности принадлежит помещение, назначение: жилое, наименование: квартира, площадь: 58,9 кв.м, кадастровый номер: 23:40:0607003:940, номер, тип этажа, на котором расположено помещение, машино-место: Этаж № 1, расположенное по адресу: Российская Федерация, Краснодарский кр., г. Геленджик, с. Михайловский Перевал, ул. Подгорная, дом № 1, кв. 4.

Указанные жилые помещения в совокупности составляют единый объект недвижимого имущества с кадастровым номером 23:40:0607003:638 – многоквартирный дом.

В соответствии с пунктом 6 статьи 15 Жилищного кодекса РФ, многоквартирным домом признается здание, состоящее из двух и более квартир, включающее в себя имущество, указанное в пунктах 1 - 3 части 1 статьи 36 названного Кодекса.

Согласно части 1 статьи 36 Жилищного кодекса РФ, собственникам помещений в многоквартирном доме принадлежит на праве общей долевой собственности общее имущество в многоквартирном доме, в том числе земельный участок, на котором расположен данный дом, с элементами озеленения и благоустройства, иные предназначенные для обслуживания, эксплуатации и благоустройства данного дома и расположенные на указанном земельном участке объекты.

Границы и размер земельного участка, на котором расположен многоквартирный дом, определяются в соответствии с требованиями земельного законодательства и законодательства о градостроительной деятельности.

С целью определения границ и размера земельного участка, на котором расположен многоквартирный дом, Обществом была обеспечена подготовка схемы расположения земельного участка на кадастровом плане территории (прилагается).

Таким образом, являясь собственником всех жилых помещений, образующих единое здание многоквартирного дома, Общество обладает правом на земельный участок, на котором расположен указанный выше объект недвижимого имущества.

На основании изложенного, руководствуясь статьей 11.10, Земельного кодекса Российской Федерации, статьей 36 Жилищного кодекса Российской Федерации, прошу утвердить схему расположения земельного участка площадью 1688 кв.м под многоквартирным домом.

Приложение:

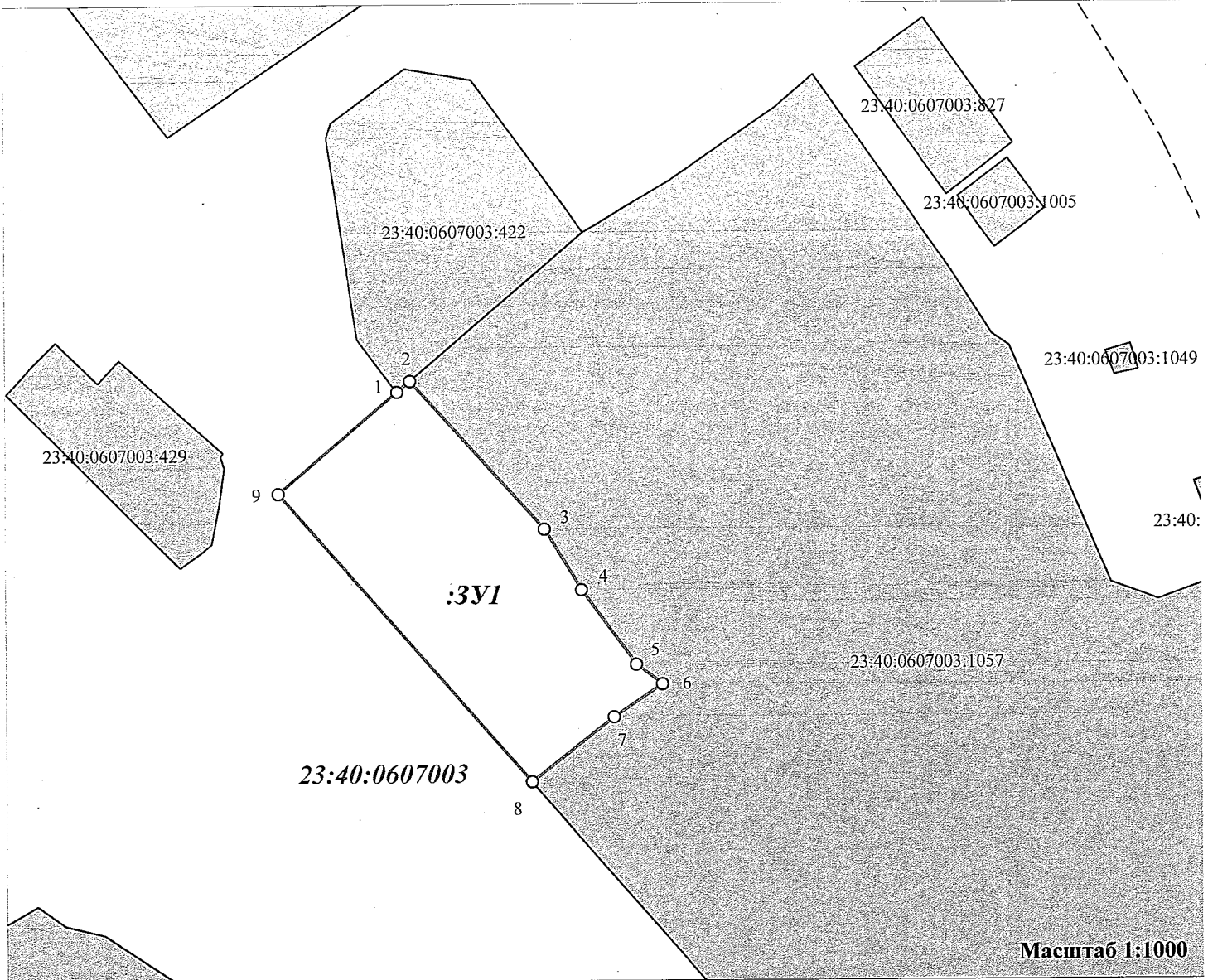
1. Копии выписок из ЕГРН на помещения с кадастровыми номерами: 23:40:0607003:984, 23:40:0607003:940.
2. Копия выписки на здание с кадастровым номером 23:40:0607003:638.
3. Схема расположения земельного участка на кадастровом плане территории на 1 л. в 4 экз.
4. Выписка из ЕГРЮЛ на ООО «Атолл».

Генеральный директор



А.И. Кошевой

СХЕМА
 расположения земельного участка на кадастровом плане территории.



Система координат - МСК-23.
 геоанные

Номер точки	КООРДИНАТЫ	
	X	Y
1	419532.86	1326954.62
2	419534.61	1326956.69
3	419510.76	1326978.13
4	419500.98	1326984.02
5	419488.98	1326992.73
6	419485.81	1326996.85
7	419480.54	1326989.12
8	419470.22	1326975.94
9	419516.61	1326935.53
1	419532.86	1326954.62

Площадь - 1688 кв.м

Условные обозначения:

- граница формируемого земельного участка
- граница кадастрового квартала
- земельный участок учтенный в государственном кадастре недвижимости
- территория общего пользования
- :3У1** - условный номер образуемого земельного участка
- обозначение характерной точки границы земельного участка
- 23:40:0607003:1057 - кадастровый номер земельного участка
- 23:40:0607003** - кадастровый квартал


Филиал публично-правовой компании "Роскадастр" по Краснодарскому краю
полное наименование органа регистрации прав
Выписка из Единого государственного реестра недвижимости об объекте недвижимости

Сведения о характеристиках объекта недвижимости

На основании запроса от 13.08.2024, поступившего на рассмотрение 13.08.2024, сообщаем, что согласно записям Единого государственного реестра недвижимости:

Раздел 1 Лист 1


Здание		Всего листов выписки: 3
вид объекта недвижимости		
Лист № 1 раздела 1	Всего листов раздела 1: 2	Всего разделов: 2
13.08.2024г. № КУВИ-001/2024-205592104		
Кадастровый номер:	23:40:0607003:638	
Номер кадастрового квартала:	23:40:0607003	
Дата присвоения кадастрового номера:	19.03.2009	
Ранее присвоенный государственный учетный номер:	Инвентарный номер 7803; Кадастровый номер 23:40:0607003:0:75	
Местоположение:	Краснодарский край, г. Геленджик, с. Михайловский Перевал, ул. Подгорная, д. 1	
Площадь:	109.1	
Назначение:	Жилое	
Наименование:	Жилой дом	
Количество этажей, в том числе подземных этажей:	1, в том числе подземных 0	
Материал наружных стен:	Из прочих материалов	
Год ввода в эксплуатацию по завершении строительства:	1948	
Год завершения строительства:	1948	
Кадастровая стоимость, руб.:	1192373.27	
Кадастровые номера иных объектов недвижимости, в пределах которых расположен объект недвижимости:	данные отсутствуют	
Кадастровые номера помещений, машино-мест, расположенных в здании или сооружении:	23:40:0607003:940, 23:40:0607003:984	
Кадастровые номера объектов недвижимости, из которых образован объект недвижимости:	данные отсутствуют	
Кадастровые номера образованных объектов недвижимости:	данные отсутствуют	
Сведения о включении объекта недвижимости в состав предприятия как имущественного комплекса:	данные отсутствуют	
Сведения о включении объекта недвижимости в состав единого недвижимого комплекса:	данные отсутствуют	
Виды разрешенного использования:	данные отсутствуют	


 ДОКУМЕНТ ПОДПИСАН
 ЭЛЕКТРОННОЙ ПОДПИСЬЮ
 Сертификат: 00B0056B7401CB382B3576ACDC8425108
 Владелец: ФЕДЕРАЛЬНАЯ СЛУЖБА ГОСУДАРСТВЕННОЙ
 РЕГИСТРАЦИИ, КАДАСТРА И КАРТОГРАФИИ
 Действителен с 27.06.2023 по 19.09.2024

ПОЛНОЕ НАИМЕНОВАНИЕ ДОЛЖНОСТИ

инициалы, фамилия

Здание	
вид объекта недвижимости	
Лист № 2 раздела 1	Всего листов раздела 1: 2
13.08.2024г. № КУВИ-001/2024-205592104	Всего разделов: 2
Кадастровый номер:	Всего листов выписки: 3
	23:40:0607003:638
Сведения о включении объекта недвижимости в реестр объектов культурного наследия:	данные отсутствуют
Сведения о кадастровом инженере:	дата завершения кадастровых работ: 02.08.2000
Статус записи об объекте недвижимости:	Сведения об объекте недвижимости имеют статус "актуальные, ранее учтенные"
Особые отметки:	Сведения, необходимые для заполнения разделов: 2 - Сведения о зарегистрированных правах; 5 - Описание местоположения объекта недвижимости; 6 - Сведения о частях объекта недвижимости; 8 - План расположения помещения, машино-места на этаже (плане этажа), отсутствуют.
Получатель выписки:	Маркова Ольга Владимировна




ПОЛНОЕ НАИМЕНОВАНИЕ ДОЛЖНОСТИ

ИНИЦИАЛЫ, ФАМИЛИЯ

Выписка из Единого государственного реестра недвижимости об объекте недвижимости
Перечень помещений, машино-мест, расположенных в здании, сооружении

Здание	
вид объекта недвижимости	
Лист № 1 раздела 7	Всего листов раздела 7: 1
Всего листов выписки: 3	
13.08.2024г. № КУВИ-001/2024-205592104	
Кадастровый номер: 23:40:0607003:638	

N п/п	Кадастровый номер помещения, машино-места	Номер этажа (этажей)	Обозначение (номер) помещения, машино-места на поэтажном плане	Назначение помещения	Вид разрешенного использования	Площадь, м2
1	23:40:0607003:940	1	данные отсутствуют	Жилое квартира	жилое	58.9
2	23:40:0607003:984	1	данные отсутствуют	Жилое	жилое	68.8


 ДОКУМЕНТ ПОДПИСАН
 ЭЛЕКТРОННОЙ ПОДПИСЬЮ
 Сертификат: 00ВВ056В7401СВ38Д2В3576АСДС8425108
 Владелец: ФЕДЕРАЛЬНАЯ СЛУЖБА ГОСУДАРСТВЕННОЙ
 РЕГИСТРАЦИИ, КАДАСТРА И КАРТОГРАФИИ
 Действителен: с 27.06.2023 по 19.09.2024

ПОЛНОЕ НАИМЕНОВАНИЕ ДОЛЖНОСТИ


ИНИЦИАЛЫ, ФАМИЛИЯ

Выписка из Единого государственного реестра недвижимости об основных характеристиках и зарегистрированных правах на объект недвижимости

Сведения об основных характеристиках объекта недвижимости

В Единый государственный реестр недвижимости внесены следующие сведения:

Раздел 1 Лист 1	
Помещение	
вид объекта недвижимости	
Лист № 1 раздела 1	Всего листов раздела 1: 2
18.07.2024г.	Всего листов выписки: 4
Кадастровый номер:	23:40:0607003:940
Номер кадастрового квартала:	23:40:0607003
Дата присвоения кадастрового номера:	23.08.2013
Ранее присвоенный государственный учетный номер:	Инвентарный номер 7803; Условный номер 23-23-12/079/2007-397
Местоположение:	Российская Федерация, Краснодарский кр., г. Геленджик, с. Михайловский Перевал, ул. Подгорная, дом №1, кв. 4
Площадь, м2:	58.9
Назначение:	Жилое
Наименование:	Квартира
Номер, тип этажа, на котором расположено помещение, машино-место	Этаж № 1
Вид жилого помещения:	Квартира
Кадастровая стоимость, руб:	643728.7
Кадастровые номера иных объектов недвижимости, в пределах которых расположен объект недвижимости:	23:40:0607003:638
Виды разрешенного использования:	жилое
Сведения об отнесении жилого помещения к определенному виду жилых помещений специализированного жилищного фонда, к жилым помещениям наемного дома социального использования или наемного дома коммерческого использования:	данные отсутствуют
Статус записи об объекте недвижимости:	Сведения об объекте недвижимости имеют статус "актуальные, ранее учтенные"
Особые отметки:	Сведения, необходимые для заполнения раздела: 5 - План расположения помещения, машино-места на этаже (плане этажа), отсутствуют.

	ДОКУМЕНТ ПОДПИСАН ЭЛЕКТРОННОЙ ПОДПИСЬЮ
Сертификат: 00B056B7401CB38D2B3576AC8DC8425108 Владелец: ФЕДЕРАЛЬНАЯ СЛУЖБА ГОСУДАРСТВЕННОЙ РЕГИСТРАЦИИ, КАДАСТРА И КАРТОГРАФИИ Действителен: с 27.06.2023 по 19.09.2024	ИНИЦИАЛЫ, ФАМИЛИЯ
ПОЛНОЕ НАИМЕНОВАНИЕ ДОЛЖНОСТИ	

Помещение

вид объекта недвижимости

Лист № 2 раздела 1

Всего листов раздела 1: 2

Всего разделов: 2

Всего листов выписки: 4

18.07.2024г.

Кадастровый номер:

23:40:0607003:940

Получатель выписки:

Скачко Владимир Владиленович (представитель правообладателя),
Правообладатель: от имени заявителя ОБЩЕСТВО С ОГРАНИЧЕННОЙ ОТВЕТСТВЕННОСТЬЮ
"АТОЛЛ", 7806612442

ПОЛНОЕ НАИМЕНОВАНИЕ ДОЛЖНОСТИ

ДОКУМЕНТ ПОДПИСАН

ЭЛЕКТРОННОЙ ПОДПИСЬЮ

Сертификат: 09B8056B7401CB38D2B3576ACDC8425108

Владелец: ФЕДЕРАЛЬНАЯ СЛУЖБА ГОСУДАРСТВЕННОЙ

РЕГИСТРАЦИИ, КАДАСТРА И КАРТОГРАФИИ

Действителен: с 27.06.2023 по 19.09.2024

инициалы, фамилия

Выписка из Единого государственного реестра недвижимости об основных характеристиках и зарегистрированных правах на объект недвижимости

Сведения о зарегистрированных правах

Помещение	
вид объекта недвижимости	
Лист № 1 раздела 2	Всего листов раздела 2: 2
18.07.2024г.	Всего листов выписки: 4
Кадастровый номер: 23:40:0607003:940	

1	Правообладатель (правообладатели):	1.1	ОБЩЕСТВО С ОГРАНИЧЕННОЙ ОТВЕТСТВЕННОСТЬЮ "АТОЛЛ", ИНН: 7806612442, ОГРН: 1237800086369
	Сведения о возможности предоставления третьим лицам персональных данных физического лица:	1.1.1	данные отсутствуют
2	Вид, номер, дата и время государственной регистрации права:	2.1	Собственность 23:40:0607003:940-23/231/2024-4 18.07.2024 17:23:18
3	Документы-основания	3.1	Договор купли-продажи, № 23/256-н/23-2024-2-934, выдан 17.07.2024 Документ нотариально удостоверен: 17.07.2024 Скачко Владимиром Владимировичем, нотариусом Краснодарского нотариального округа 23/256-н/23-2024-2-934
4	Сведения об осуществлении государственной регистрации сделки, права, ограничения права без необходимого в силу закона согласия третьего лица, органа:	4.1	данные отсутствуют
5	Ограничение прав и обременение объекта недвижимости:		не зарегистрировано
6	Заявленные в судебном порядке права требования:		данные отсутствуют
7	Сведения о возражении в отношении зарегистрированного права:		данные отсутствуют
8	Сведения о возможности предоставления третьим лицам персональных данных физического лица		данные отсутствуют
9	Сведения о наличии решения об изъятии объекта недвижимости для государственных и муниципальных нужд:		данные отсутствуют
10	Сведения о невозможности государственной регистрации без личного участия правообладателя или его законного представителя:		данные отсутствуют

ПОЛНОЕ НАИМЕНОВАНИЕ ДОЛЖНОСТИ		ДОКУМЕНТ ПОДПИСАН	
		ЭЛЕКТРОННОЙ ПОДПИСЬЮ	
		ИНИЦИАЛЫ, ФАМИЛИЯ	

Сертификат: 00B056B7401CB38D2B3576ACDC8425108
 Владелец: ФЕДЕРАЛЬНАЯ СЛУЖБА ГОСУДАРСТВЕННОЙ РЕГИСТРАЦИИ, КАДАСТРА И КАРТОГРАФИИ
 Действителен: с 27.06.2023 по 19.09.2024

Помещение

ВИД ОБЪЕКТА НЕДВИЖИМОСТИ

Лист № 2 раздела 2

Всего листов раздела 2: 2

Всего разделов: 2

Всего листов выписки: 4

18.07.2024г.

Кадастровый номер:

23:40:0607003:940

11

Правопритязания и сведения о наличии поступивших, но не рассмотренных заявлений о проведении государственной регистрации права (перехода, прекращения права), ограничения права или обременения объекта недвижимости, сделки в отношении объекта недвижимости:

отсутствуют

ПОЛНОЕ НАИМНОВАНИЕ ДОЛЖНОСТИ



ДОКУМЕНТ ПОДПИСАН
ЭЛЕКТРОННОЙ ПОДПИСЬЮ

Сертификат: 00ВВ056В7401СВЗ8Д2В3576АСДС8425108
Владелец: ФЕДЕРАЛЬНАЯ СЛУЖБА ГОСУДАРСТВЕННОЙ
РЕГИСТРАЦИИ, КАДАСТРА И КАРТОГРАФИИ
Действителен: с 27.06.2023 по 19.09.2024

ИНИЦИАЛЫ, ФАМИЛИЯ

Управление федеральной службы государственной регистрации кадастра и картографии по Краснодарскому краю
полное наименование органа регистрации прав

Выписка из Единого государственного реестра недвижимости об основных характеристиках и зарегистрированных правах на объект недвижимости

Сведения об основных характеристиках объекта недвижимости

В Единый государственный реестр недвижимости внесены следующие сведения:

Раздел 1 Лист 1	
Помещение	
вид объекта недвижимости	
Лист № 1 раздела 1	Всего листов раздела 1: 2
18.07.2024г.	Всего разделов: 2
Кадастровый номер:	23:40:0607003:984
Номер кадастрового квартала:	23:40:0607003
Дата присвоения кадастрового номера:	25.09.2013
Ранее присвоенный государственный учетный номер:	Условный номер 23-01.12-2.2004-136
Местоположение:	Российская Федерация, Краснодарский край, г.Геленджик, с.Михайловский Перевал, ул. Подгорная, д. 1, кв.1
Площадь, м2:	68,8
Назначение:	Жилое
Наименование:	квартира, общая площадь 68,8 кв.м, жилая площадь 55,4 кв.м;
Номер, тип этажа, на котором расположено помещение, машино-место	Этаж № 1
Вид жилого помещения:	данные отсутствуют
Кадастровая стоимость, руб:	751927,58
Кадастровые номера иных объектов недвижимости, в пределах которых расположен объект недвижимости:	23:40:0607003:638
Виды разрешенного использования:	жилое
Сведения об отнесении жилого помещения к определенному виду жилых помещений специализированного жилищного фонда, к жилым помещениям наемного дома социального использования или наемного дома коммерческого использования:	данные отсутствуют
Статус записи об объекте недвижимости:	Сведения об объекте недвижимости имеют статус "актуальные, ранее учтенные"
Особые отметки:	Сведения, необходимые для заполнения раздела: 5 - План расположения помещения, машино-места на этаже (плане этажа), отсутствуют.

ПОЛНОЕ НАИМЕНОВАНИЕ ДОЛЖНОСТИ	
ДОКУМЕНТ ПОДПИСАН	
ЭЛЕКТРОННОЙ ПОДПИСЬЮ	
инициалы, фамилия	

Сертификат: 00B805687401CB38D2B3576ACDC8425108
 Владелец: ФЕДЕРАЛЬНАЯ СЛУЖБА ГОСУДАРСТВЕННОЙ РЕГИСТРАЦИИ, КАДАСТРА И КАРТОГРАФИИ
 Действителен: с 27.06.2023 по 19.09.2024

Помещение

вид объекта недвижимости

Лист № 2 раздела 1

Всего листов раздела 1: 2

Всего разделов: 2

Всего листов выписки: 4

18.07.2024г.

Кадастровый номер:

23:40:0607003:984

Получатель выписки:

Скачко Владимир Владимирович (представитель правообладателя),
Правообладатель: от имени заявителя ОБЩЕСТВО С ОГРАНИЧЕННОЙ ОТВЕТСТВЕННОСТЬЮ
"АТОЛЛ", 7806612442

ПОЛНОЕ НАИМЕНОВАНИЕ ДОЛЖНОСТИ

ДОКУМЕНТ ПОДПИСАН

ЭЛЕКТРОННОЙ ПОДПИСЬЮ

Сертификат: 00BВ056B7401СВ38D2B376ACDС8425108

Владелец: ФЕДЕРАЛЬНАЯ СЛУЖБА ГОСУДАРСТВЕННОЙ

РЕГИСТРАЦИИ, КАДАСТРА И КАРТОГРАФИИ

Действителен: с 27.06.2023 по 19.09.2024

инициалы, фамилия

Выписка из Единого государственного реестра недвижимости об основных характеристиках и зарегистрированных правах на объект недвижимости
Сведения о зарегистрированных правах

Помещение	
вид объекта недвижимости	
Лист № 1 раздела 2	Всего листов раздела 2: 2
18.07.2024г.	Всего листов выписки: 4
Кадастровый номер: 23:40:0607003:984	

1	Правообладатель (правообладатели):	1.1	ОБЩЕСТВО С ОГРАНИЧЕННОЙ ОТВЕТСТВЕННОСТЬЮ "АТОЛЛ", ИНН: 7806612442, ОГРН: 1237800086369 данные отсутствуют
	Сведения о возможности предоставления третьим лицам персональных данных физического лица:	1.1.1	данные отсутствуют
2	Вид, номер, дата и время государственной регистрации права:	2.1	Собственность 23:40:0607003:984-23/231/2024-16 18.07.2024 17:26:05
3	Документы-основания	3.1	Договор купли-продажи, № 23/256-н/23-2024-2-936, выдан 17.07.2024 Документ нотариально удостоверен: 17.07.2024 Скачко Владимиром Владиленовичем, нотариусом Краснодарского нотариального округа 23/256-н/23-2024-2-936
4	Сведения об осуществлении государственной регистрации сделки, права, ограничения права без необходимого в силу закона согласия третьего лица, органа:	4.1	данные отсутствуют
5	Ограничение прав и обременение объекта недвижимости:	не зарегистрировано	
6	Заявленные в судебном порядке права требования:	данные отсутствуют	
7	Сведения о возражении в отношении зарегистрированного права:	данные отсутствуют	
8	Сведения о возможности предоставления третьим лицам персональных данных физического лица	данные отсутствуют	
9	Сведения о наличии решения об изъятии объекта недвижимости для государственных и муниципальных нужд:	данные отсутствуют	
10	Сведения о невозможности государственной регистрации без личного участия правообладателя или его законного представителя:	данные отсутствуют	

ПОЛНОЕ НАИМЕНОВАНИЕ ДОЛЖНОСТИ	
ДОКУМЕНТ ПОДПИСАН	
ЭЛЕКТРОННОЙ ПОДПИСЬЮ	
ИНИЦИАЛЫ, ФАМИЛИЯ	

Сертификат: 00BВ056B7401СВ38D3В376АСDС8425108
 Владелец: ФЕДЕРАЛЬНАЯ СЛУЖБА ГОСУДАРСТВЕННОЙ РЕГИСТРАЦИИ, КАДАСТРА И КАРТОГРАФИИ
 Действителен: с 27.06.2023 по 19.09.2024

Помещение		
вид объекта недвижимости		
Лист № 2 раздела 2	Всего листов раздела 2: 2	Всего разделов: 2
18.07.2024г.		Всего листов выписки: 4
Кадастровый номер: 23:40:0607003:984		
11	Правовитязания и сведения о наличии поступивших, но не рассмотренных заявлений о проведении государственной регистрации права (перехода, прекращения права), ограничения права или обременения объекта недвижимости, сделки в отношении объекта недвижимости.	отсутствуют

ПОЛНОЕ НАИМЕНОВАНИЕ ДОЛЖНОСТИ		ДОКУМЕНТ ПОДПИСАН
ЭЛЕКТРОННОЙ ПОДПИСЬЮ		ИНИЦИАЛЫ, ФАМИЛИЯ
Сертификат: 00B056B7401CB38D2B3576ACDC8425108 Владелец: ФЕДЕРАЛЬНАЯ СЛУЖБА ГОСУДАРСТВЕННОЙ РЕГИСТРАЦИИ, КАДАСТРА И КАРТОГРАФИИ Действителен: с 27.06.2023 по 19.09.2024		

ВЫПИСКА
из Единого государственного реестра юридических лиц

23.08.2024

№ ЮЭ9965-24-
113539303

дата формирования выписки

Настоящая выписка содержит сведения о юридическом лице

ОБЩЕСТВО С ОГРАНИЧЕННОЙ ОТВЕТСТВЕННОСТЬЮ "АТОЛЛ"

полное наименование юридического лица

ОГРН 1 2 3 7 8 0 0 0 8 6 3 6 9

включенные в Единый государственный реестр юридических лиц по состоянию на

« 23 » августа 20 24 г.

число месяц прописью

год

№ п/п	Наименование показателя	Значение показателя
1	2	3
Наименование		
1	Полное наименование на русском языке	ОБЩЕСТВО С ОГРАНИЧЕННОЙ ОТВЕТСТВЕННОСТЬЮ "АТОЛЛ"
2	ГРН и дата внесения в ЕГРЮЛ записи, содержащей указанные сведения	1237800086369 27.07.2023
3	Сокращенное наименование на русском языке	ООО "АТОЛЛ"
4	ГРН и дата внесения в ЕГРЮЛ записи, содержащей указанные сведения	1237800086369 27.07.2023
Место нахождения и адрес юридического лица		
5	Место нахождения юридического лица	Г. САНКТ-ПЕТЕРБУРГ
6	ГРН и дата внесения в ЕГРЮЛ записи, содержащей указанные сведения	1237800086369 27.07.2023
7	Адрес юридического лица	195176, Г. САНКТ-ПЕТЕРБУРГ, ВН. ТЕР. Г. МУНИЦИПАЛЬНЫЙ ОКРУГ ПОЛЮСТРОВО, ПР-КТ ПИСКАРЁВСКИЙ, Д. 25, ЛИТЕРА А, ПОМЕЩ. 17-Н, ОФИС 1205-1
8	ГРН и дата внесения в ЕГРЮЛ записи, содержащей указанные сведения	1237800086369 27.07.2023
Сведения о регистрации		
9	Способ образования	Создание юридического лица
10	ОГРН	1237800086369
11	Дата регистрации	27.07.2023

12	ГРН и дата внесения в ЕГРЮЛ записи, содержащей указанные сведения	1237800086369 27.07.2023
Сведения о регистрирующем органе по месту нахождения юридического лица		
13	Наименование регистрирующего органа	Межрайонная инспекция Федеральной налоговой службы №15 по Санкт-Петербургу
14	Адрес регистрирующего органа	,191124, Санкт-Петербург г.,,, Красного Текстильщика ул, д 10-12 лит.О,,
15	ГРН и дата внесения в ЕГРЮЛ записи, содержащей указанные сведения	1237800086369 27.07.2023
Сведения о лице, имеющем право без доверенности действовать от имени юридического лица		
16	ГРН и дата внесения в ЕГРЮЛ сведений о данном лице	2247801643440 31.07.2024
17	Фамилия Имя Отчество	КОШЕВОЙ АЛЕКСАНДР ИВАНОВИЧ
18	ИНН	470313036843
19	ГРН и дата внесения в ЕГРЮЛ записи, содержащей указанные сведения	2247801643440 31.07.2024
20	Должность	ГЕНЕРАЛЬНЫЙ ДИРЕКТОР
21	ГРН и дата внесения в ЕГРЮЛ записи, содержащей указанные сведения	2247801643440 31.07.2024
22	Пол	мужской
23	ГРН и дата внесения в ЕГРЮЛ записи, содержащей указанные сведения	2247801643440 31.07.2024
24	Гражданство	гражданин Российской Федерации
Сведения об уставном капитале / складочном капитале / уставном фонде / паевом фонде		
25	Вид	УСТАВНЫЙ КАПИТАЛ
26	Размер (в рублях)	10000
27	ГРН и дата внесения в ЕГРЮЛ записи, содержащей указанные сведения	1237800086369 27.07.2023
Сведения об участниках / учредителях юридического лица		
28	ГРН и дата внесения в ЕГРЮЛ сведений о данном лице	2237802805227 24.10.2023
29	Фамилия Имя Отчество	ГОЛОВАЧЕВА ЕКАТЕРИНА АЛЕКСЕЕВНА
30	ИНН	333800941271
31	ГРН и дата внесения в ЕГРЮЛ записи, содержащей указанные сведения	2237802805227 24.10.2023

32	Пол	женский
33	ГРН и дата внесения в ЕГРЮЛ записи, содержащей указанные сведения	2237802805227 24.10.2023
34	Гражданство	гражданин Российской Федерации
35	Номинальная стоимость доли (в рублях)	10000
36	Размер доли (в процентах)	100
37	ГРН и дата внесения в ЕГРЮЛ записи, содержащей указанные сведения	2237802805227 24.10.2023
Сведения об учете в налоговом органе		
38	ИНН юридического лица	7806612442
39	КПП юридического лица	780601001
40	Дата постановки на учет в налоговом органе	27.07.2023
41	Сведения о налоговом органе, в котором юридическое лицо состоит (для юридических лиц, прекративших деятельность - состояло) на учете	Межрайонная инспекция Федеральной налоговой службы №21 по Санкт-Петербургу
42	ГРН и дата внесения в ЕГРЮЛ записи, содержащей указанные сведения	2237802055005 27.07.2023
Сведения о регистрации в качестве страхователя по обязательному пенсионному страхованию		
43	Регистрационный номер	088025113015
44	Дата регистрации в качестве страхователя	28.07.2023
45	Наименование территориального органа	Отделение Фонда пенсионного и социального страхования Российской Федерации по Санкт-Петербургу и Ленинградской области
46	ГРН и дата внесения в ЕГРЮЛ записи, содержащей указанные сведения	2237802071615 29.07.2023
Сведения о регистрации в качестве страхователя по обязательному социальному страхованию		
47	Регистрационный номер	781508508078151
48	Дата регистрации в качестве страхователя	27.07.2023
49	Наименование территориального органа	Отделение Фонда пенсионного и социального страхования Российской Федерации по Санкт-Петербургу и Ленинградской области
50	ГРН и дата внесения в ЕГРЮЛ записи, содержащей указанные сведения	2237802081780 01.08.2023

Сведения о видах экономической деятельности по Общероссийскому классификатору видов экономической деятельности		
Сведения об основном виде деятельности		
(ОКВЭД ОК 029-2014 (КДЕС Ред. 2))		
51	Код и наименование вида деятельности	71.12.2 Деятельность заказчика-застройщика, генерального подрядчика
52	ГРН и дата внесения в ЕГРЮЛ записи, содержащей указанные сведения	1237800086369 27.07.2023
Сведения о записях, внесенных в Единый государственный реестр юридических лиц		
1		
53	Причина внесения записи в ЕГРЮЛ	Создание юридического лица
54	ГРН и дата внесения записи в ЕГРЮЛ	1237800086369 27.07.2023
55	Наименование регистрирующего органа, которым запись внесена в ЕГРЮЛ	Межрайонная инспекция Федеральной налоговой службы №15 по Санкт-Петербургу
Сведения о документах, представленных при внесении записи в ЕГРЮЛ		
56	Наименование документа	Р11001 Заявление о создании ЮЛ
57	Наименование документа	Учредительный документ ЮЛ
58	Наименование документа	Решение о создании ЮЛ в виде протокола, договора или иного документа в соответствии с законодательством РФ
59	Наименование документа	Иной докум. в соотв.с законодательством РФ
60	Наименование документа	Иной докум. в соотв.с законодательством РФ
61	Наименование документа	Иной докум. в соотв.с законодательством РФ
2		
62	Причина внесения записи в ЕГРЮЛ	Представление сведений об учете юридического лица в налоговом органе
63	ГРН и дата внесения записи в ЕГРЮЛ	2237802055005 27.07.2023
64	Наименование регистрирующего органа, которым запись внесена в ЕГРЮЛ	Межрайонная инспекция Федеральной налоговой службы №15 по Санкт-Петербургу
3		
65	Причина внесения записи в ЕГРЮЛ	Представление сведений о регистрации юридического лица в качестве страхователя в территориальном органе Пенсионного фонда Российской Федерации

66	ГРН и дата внесения записи в ЕГРЮЛ	2237802071615 29.07.2023
67	Наименование регистрирующего органа, которым запись внесена в ЕГРЮЛ	Межрайонная инспекция Федеральной налоговой службы №15 по Санкт-Петербургу
4		
68	Причина внесения записи в ЕГРЮЛ	Представление сведений о регистрации юридического лица в качестве страхователя в исполнительном органе Фонда социального страхования Российской Федерации
69	ГРН и дата внесения записи в ЕГРЮЛ	2237802081780 01.08.2023
70	Наименование регистрирующего органа, которым запись внесена в ЕГРЮЛ	Межрайонная инспекция Федеральной налоговой службы №15 по Санкт-Петербургу
5		
71	Причина внесения записи в ЕГРЮЛ	Изменение сведений о юридическом лице, содержащихся в Едином государственном реестре юридических лиц
72	ГРН и дата внесения записи в ЕГРЮЛ	2237802805227 24.10.2023
73	Наименование регистрирующего органа, которым запись внесена в ЕГРЮЛ	Межрайонная инспекция Федеральной налоговой службы №15 по Санкт-Петербургу
6		
	Сведения о документах, представленных при внесении записи в ЕГРЮЛ	
74	Наименование документа	P13014 Заявление об изменении учр. документа и/или иных сведений о ЮЛ
6		
75	Причина внесения записи в ЕГРЮЛ	Изменение сведений о юридическом лице, содержащихся в Едином государственном реестре юридических лиц
76	ГРН и дата внесения записи в ЕГРЮЛ	2247801643440 31.07.2024
77	Наименование регистрирующего органа, которым запись внесена в ЕГРЮЛ	Межрайонная инспекция Федеральной налоговой службы №15 по Санкт-Петербургу
6		
	Сведения о документах, представленных при внесении записи в ЕГРЮЛ	
78	Наименование документа	P13014 Заявление об изменении учр. документа и/или иных сведений о ЮЛ
6		
79	Наименование документа	Решение о внесении изменений в учредительный документ ЮЛ, либо иное решение или документ, на основании которого вносятся данные изменения

80	Наименование документа	Иной докум. в соотв.с законодательством РФ
----	------------------------	--

Выписка сформирована с использованием сервиса «Предоставление сведений из ЕГРЮЛ/ЕГРИП», размещенного на официальном сайте ФНС России в сети Интернет по адресу: <https://egrul.nalog.ru>

