

Утверждена

(наименование документа об утверждении, включая наименования органов государственной власти или

органов местного самоуправления, принявших решение об утверждении схемы или

подписавших соглашение о перераспределении земельных участков)

от _____ № _____

Схема расположения земельного участка или земельных участков на кадастровом плане территории

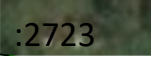




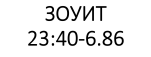
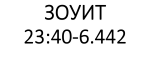

Площадь земельного участка <u>681</u> м ² (указывается проектная площадь образуемого земельного участка, вычисленная с использованием федеральной государственной географической информационной системы, обеспечивающей функционирование национальной системы пространственных данных, которой является федеральная государственная географическая информационная система "Единая цифровая платформа "Национальная система пространственных данных" (далее - информационная система), или иных технологических и программных средств с округлением до 1 квадратного метра. Указанное значение площади земельного участка может быть уточнено при проведении кадастровых работ не более чем на десять процентов)		
Обозначение характерных точек границ	Координаты, м (указываются в случае подготовки схемы расположения земельного участка с использованием информационной системы или иных технологических и программных средств. Значения координат, полученные с использованием указанных технологических и программных средств, указываются с округлением до 0,01 метра)	
	X	Y
1	2	3
н1	430 157,08	1 309 989,14
н2	430 133,77	1 310 005,20
н3	430 132,38	1 310 006,62
н4	430 147,36	1 310 023,96
н5	430 170,57	1 310 008,73
н1	430 157,08	1 309 989,14



Кадастровый квартал 23:40:0503001
 Система местных координат МСК 23, зона 1
 Краснодарский край, Геленджик г, Адербиевка с
 Территориальная зона Ж1.1 "ИЖС в
 сельской местности"
 Участок полностью находится:
 1. Четвертая подзона приаэродромной
 территории аэродрома Геленджик часть 6 (Сектор 8);
 2. Пятая подзона приаэродромной территории
 аэродрома Геленджик;
 3. Шестая подзона приаэродромной территории
 аэродрома экспериментальной авиации,
 расположенного на акватории, Геленджик (Бухта);
 4. Приаэродромная территория аэродрома
 экспериментальной авиации, расположенного
 на акватории, Геленджик (Бухта)

Масштаб 1:1 200

Условные обозначения:

- 23:40:0503001 - Обозначение кадастрового квартала
-  - Надписи кадастрового номера земельного участка
-  - Характерная точка границы вновь образуемого земельного участка, сведения о которой отсутствуют в ЕГРН
-  - Вновь образованная часть границы, сведения о которой достаточны для определения ее местоположения
-  - Существующая часть границы, имеющиеся в ЕГРН сведения о которой достаточны для определения ее местоположения
-  - Граница кадастрового квартала
-  - Водоохранная зоны реки Адерба (809500+630 кв.м.)
-  - Зона подтопления территории с. Адербиевка Геленджикского городского поселения Геленджикского района Краснодарского края при половодьях и паводках р. Адербиевка (Адерби-Иногуа, Адерба) 1% обеспеченности
-  - Слой спутниковой карты