

ОГЛАВЛЕНИЕ

Раздел I

ПРАВОВЫЕ АКТЫ

Раздел II

ОФИЦИАЛЬНАЯ ИНФОРМАЦИЯ

ПЕРЕЧЕНЬ

постановлений администрации муниципального образования городской округ город-курорт Геленджик Краснодарского края

№ 101 от 3 февраля 2026 года «О предоставлении разрешения на изменение разрешенного вида использования земельного участка с кадастровым номером 23:40:0202007:708»;

№ 103 от 3 февраля 2026 года «Об установлении должностных окладов директоров муниципальных учреждений муниципального образования городской округ город-курорт Геленджик Краснодарского края, отдельные функции и полномочия в отношении которых осуществляет управление по физической культуре и спорту администрации муниципального образования городской округ город-курорт Геленджик Краснодарского края, на 2026 год».



**АДМИНИСТРАЦИЯ МУНИЦИПАЛЬНОГО ОБРАЗОВАНИЯ
ГОРОДСКОЙ ОКРУГ ГОРОД-КУРОРТ ГЕЛЕНДЖИК
КРАСНОДАРСКОГО КРАЯ**

ПОСТАНОВЛЕНИЕ

от 3 февраля 2026 года

№ 101

г. Геленджик

**О предоставлении разрешения на изменение
разрешенного вида использования земельного участка
с кадастровым номером 23:40:0202007:708**

Рассмотрев заявление гр-ки Романчук Анне Васильевне от 16 апреля 2025 года № 52-2807 о предоставлении разрешения на изменение вида разрешенного использования земельного участка площадью 426 кв.м с кадастровым номером 23:40:0202007:708, расположенного по адресу: Краснодарский край, г. Геленджик, «для индивидуального жилищного строительства» и представленные документы, учитывая дату и время подачи заявления, рекомендации комиссии по землепользованию и застройке муниципального образования город-курорт Геленджик от 30 сентября 2025 года, руководствуясь статьями 5.1, 39 Градостроительного кодекса Российской Федерации, Федеральным законом от 6 октября 2003 года №131-ФЗ «Об общих принципах организации местного самоуправления в Российской Федерации», Федеральным законом от 20 марта 2025 года №33-ФЗ «Об общих принципах организации местного самоуправления в единой системе публичной власти», решением Думы муниципального образования город-курорт Геленджик от 27 июля 2010 года №466 «Об утверждении правил землепользования и застройки территории муниципального образования город-курорт Геленджик» (в редакции решения Думы муниципального образования город-курорт Геленджик от 24 октября 2024 года №154), решением Думы муниципального образования город-курорт Геленджик от 26 июня 2012 года №769 «Об утверждении нормативов градостроительного проектирования муниципального образования город-курорт Геленджик» (в редакции решения Думы муниципального образования город-курорт Геленджик от 22 февраля 2024 года №60), заключением о результатах публичных слушаний по вопросу о предоставлении разрешения на условно разрешенный вид использования земельного участка, о предоставлении разрешения на отклонение от предельных параметров разрешенного строительства, реконструкции объектов капитального строительства от 17 июля 2025 года, статьями 8, 33, 72 Устава

муниципального образования городской округ город-курорт Геленджик Краснодарского края, п о с т а н о в л я ю:

1. Предоставить гр-ке Романчук Анне Васильевне разрешение на изменение условно разрешенного вида использования земельного участка площадью 426 кв.м с кадастровым номером 23:40:0202007:708, расположенного по адресу: Краснодарский край, г. Геленджик, с установленного вида разрешенного использования земельного участка «малоэтажная многоквартирная жилая застройка» на условно разрешенный вид использования земельного участка «для индивидуального жилищного строительства».

2. Управлению архитектуры и градостроительства администрации муниципального образования городской округ город-курорт Геленджик Краснодарского края (Бессонов) в рамках информационного взаимодействия направить копию настоящего постановления в Управление Федеральной службы государственной регистрации кадастра и картографии по Краснодарскому краю.

3. Опубликовать настоящее постановление в печатном средстве массовой информации «Официальный вестник органов местного самоуправления муниципального образования город-курорт Геленджик» и разместить на официальном сайте администрации муниципального образования городской округ город-курорт Геленджик Краснодарского края в информационно-телекоммуникационной сети «Интернет» (admigel.ru).

4. Контроль за выполнением настоящего постановления возложить на заместителя главы муниципального образования городской округ город-курорт Геленджик Краснодарского края Антипова В.В.

5. Постановление вступает в силу со дня его подписания.

А.А. Богодистов, глава муниципального образования
городской округ город-курорт Геленджик
Краснодарского края



**АДМИНИСТРАЦИЯ МУНИЦИПАЛЬНОГО ОБРАЗОВАНИЯ
ГОРОДСКОЙ ОКРУГ ГОРОД-КУРОРТ ГЕЛЕНДЖИК
КРАСНОДАРСКОГО КРАЯ**

ПОСТАНОВЛЕНИЕ

от 3 февраля 2026 года

№ 103

г. Геленджик

Об установлении должностных окладов директоров муниципальных учреждений муниципального образования городской округ город-курорт Геленджик Краснодарского края, отдельные функции и полномочия в отношении которых осуществляет управление по физической культуре и спорту администрации муниципального образования городской округ город-курорт Геленджик Краснодарского края, на 2026 год

Руководствуясь статьями 135, 144, 145 Трудового кодекса Российской Федерации, статьями 37, 53 Федерального закона от 6 октября 2003 года №131-ФЗ «Об общих принципах организации местного самоуправления в Российской Федерации», Федеральным законом от 20 марта 2025 года №33-ФЗ «Об общих принципах организации местного самоуправления в единой системе публичной власти», постановлением администрации муниципального образования город-курорт Геленджик от 8 июля 2025 года №1433 «Об утверждении Положения об оплате труда работников муниципальных учреждений муниципального образования город-курорт Геленджик, отдельные функции и полномочия в отношении которых осуществляет управление по физической культуре и спорту администрации муниципального образования город-курорт Геленджик» (в редакции постановления администрации муниципального образования город-курорт Геленджик от 18 декабря 2025 года №2734), статьями 8, 33, 72 Устава муниципального образования городской округ город-курорт Геленджик Краснодарского края, п о с т а н о в л я ю:

1. Установить должностные оклады директоров муниципальных учреждений муниципального образования городской округ город-курорт Геленджик Краснодарского края, отдельные функции и полномочия в отношении которых осуществляет управление по физической культуре и спорту администрации муниципального образования городской округ город-курорт Геленджик Краснодарского края, на 2026 год в размере 67734 (шестидесяти семи тысяч семисот тридцати четырех) рублей.

2. Опубликовать настоящее постановление в печатном средстве массовой информации «Официальный вестник органов местного самоуправления муниципального образования город-курорт Геленджик».

3. Постановление вступает в силу со дня его официального обнародования и распространяется на правоотношения, возникшие с 1 января 2026 года.

А.А. Богодистов, глава муниципального образования
городской округ город-курорт Геленджик
Краснодарского края

Раздел II

ОФИЦИАЛЬНАЯ ИНФОРМАЦИЯ

Уважаемые жители
муниципального образования городской округ
город-курорт Геленджик Краснодарского края!

Сообщение о возможном установлении публичного сервитута

1	Наименование уполномоченного органа, которым рассматривается ходатайство об установлении публичного сервитута	
	Администрация муниципального образования город-курорт Геленджик	
2	Цель установления публичного сервитута	
	строительства и эксплуатации линейного объекта «Строительство ЛЭП-10 кВ в соответствии с договором на ТП № 5-34-23-2997 г. Геленджик»	
3	Адрес или иное описание местоположения земельных участков, в отношении которых испрашивается публичный сервитут	
	23:40:0505000:18	Российская Федерация, Краснодарский край, г.о. город-курорт Геленджик, с Дивноморское, ул Студенческая, з/у 17
	23:40:0000000:870	Российская Федерация, Краснодарский край, городской округ город-курорт Геленджик, село Дивноморское, улица Студенческая, з/у 17/1
	23:40:0000000:1067	Краснодарский край, г. Геленджик, с. Дивноморское, Геленджикское лесничество, район Кабардинского участкового лесничества
	23:40:0000000:357	Краснодарский край, г. Геленджик, магистраль «Дон» -х. Джанхот
	23:40:0000000:322	Россия, Краснодарский край, муниципальное образование город-курорт Геленджик, с.

	Дивноморское, ул. Ленина, 40
23:40:0000000:337	Российская Федерация, Краснодарский край, г.о. город-курорт Геленджик, с Дивноморское, ул Короленко, з/у 1/1
23:40:0000000:3990	Краснодарский край, г.Геленджик, ЗАО АФ «Дивноморская»
23:40:0000000:1544	Краснодарский край, г. Геленджик, ЗАО АФ «Дивноморская»
23:40:0505000	
23:40:0507001	
23:40:0507003	
23:40:0507004	
23:40:0507005	
23:40:0507007	
23:40:0507017	
23:40:0507018	
23:40:0507019	
23:40:0507020	
23:40:0507022	
23:40:0507023	
23:40:0507033	
23:40:0507040	
23:40:0507038	
23:40:0507039	
23:40:0507036	
23:40:0507035	

4	<p>Адрес, по которому заинтересованные лица могут ознакомиться с поступившим ходатайством об установлении публичного сервитута и прилагаемым к нему описанием местоположения границ публичного сервитута, подать заявления об учете прав на земельные участки, а также срок подачи указанных заявлений, время приема заинтересованных лиц для ознакомления с поступившим ходатайством об установлении публичного сервитута.</p> <p>1) г. Геленджик, ул. Революционная, 1 – информационный стенд, расположенный на первом этаже здания администрации муниципального образования город-курорт Геленджик: понедельник – четверг с 9:00 до 18:00 часов (перерыв с 13:00 до 14:00), пятница с 9:00 до 17:00 часов (перерыв с 13:00 до 14:00).</p> <p>2) г. Геленджик, ул. Революционная, 1, холл управления архитектуры и градостроительства администрации муниципального образования город-курорт Геленджик: понедельник – четверг с 9:00 до 18:00 часов (перерыв с 13:00 до 14:00), пятница с 9:00 до 17:00 часов (перерыв с 13:00 до 14:00).</p>
---	---

	Тел.: +7 (86141) 3-16-48, +7 (86141) 2-02-81.
	<p>Заявления об учете прав на земельные участки принимаются в течение 15 дней со дня официального опубликования настоящего сообщения.</p> <p>Правообладатели земельных участков, подавшие заявления по истечении указанного срока, несут риски невозможности обеспечения их прав в связи с отсутствием информации о таких лицах и их правах на земельные участки.</p>

5	<p>Официальные сайты в информационно-телекоммуникационной сети «Интернет», на которых размещается сообщение о поступившем ходатайстве об установлении публичного сервитута</p>
	<p>Официальный сайт администрации муниципального образования город-курорт Геленджик в информационно-телекоммуникационной сети «Интернет» admgel.ru («Документы» -> «Градостроительная деятельность» -> «Публичные сервитуты»).</p>

6	<p>Реквизиты решений об утверждении документа территориального планирования, документации по планировке территории, программ комплексного развития систем коммунальной инфраструктуры поселения, городского округа, а также информацию об инвестиционной программе субъекта естественных монополий, организации коммунального комплекса, указанных в ходатайстве об установлении публичного сервитута.</p>
	-

7	<p>Сведения об официальных сайтах в информационно-телекоммуникационной сети «Интернет», на которых размещены утвержденные документы территориального планирования, документация по планировке территории, программа комплексного развития систем коммунальной инфраструктуры поселения, городского округа, инвестиционная программа субъекта естественных монополий, организации коммунального комплекса, которые указаны в ходатайстве об установлении публичного сервитута</p>
	-

8	Описание местоположения границ публичного сервитута	
	Система координат МСК-23, зона - 1	
	Координаты поворотных точек границ публичного сервитута:	
	Обозначение характерных точек границ	Координаты, м
		X Y

1	421272.02	1310871.67
2	421316.85	1310854.42
3	421303.93	1310817.58
4	421305.69	1310816.96
5	421319.21	1310855.51
6	421272.69	1310873.41
7	421225.60	1310891.48
8	421177.91	1310910.78
9	421143.95	1310924.60
10	421101.53	1310941.54
11	421014.46	1310975.00
12	420972.91	1310991.47
13	420965.58	1310994.83
14	420949.14	1311003.62
15	420913.90	1311017.84
16	420914.62	1311019.91
17	420909.88	1311025.56
18	420893.78	1311038.08
19	420871.95	1311048.55
20	420850.11	1311053.75
21	420806.88	1311070.54
22	420770.36	1311084.01
23	420744.38	1311094.02
24	420701.49	1311112.46
25	420614.69	1311144.52
26	420556.52	1311167.29
27	420505.62	1311186.71
28	420455.32	1311207.79
29	420409.60	1311226.80
30	420410.45	1311228.97
31	420372.08	1311244.05
32	420371.55	1311242.72
33	420323.79	1311263.61
34	420319.01	1311266.54
35	420298.77	1311275.02
36	420281.88	1311281.66
37	420241.20	1311300.49
38	420204.52	1311316.02
39	420195.52	1311320.58
40	420187.46	1311327.14
41	420187.29	1311338.32
42	420140.89	1311359.89
43	420140.00	1311362.49
44	420121.86	1311365.90

45	420105.19	1311367.02
46	420099.23	1311367.04
47	420097.61	1311370.82
48	420092.54	1311372.16
49	420083.42	1311373.07
50	420071.01	1311373.37
51	420044.01	1311373.52
52	420024.56	1311381.44
53	420008.00	1311394.45
54	419996.01	1311408.15
55	419989.27	1311403.38
56	419971.64	1311426.58
57	419948.87	1311446.21
58	419926.79	1311464.20
59	419928.14	1311466.13
60	419917.31	1311476.14
61	419890.58	1311500.87
62	419889.36	1311501.95
63	419866.21	1311522.45
64	419834.77	1311545.87
65	419792.41	1311579.21
66	419757.99	1311605.44
67	419759.22	1311611.13
68	419751.73	1311617.21
69	419730.49	1311633.39
70	419710.98	1311648.09
71	419707.86	1311649.51
72	419631.45	1311708.84
73	419630.97	1311717.54
74	419547.49	1311785.40
75	419510.51	1311815.43
76	419478.39	1311841.52
77	419447.73	1311865.62
78	419426.75	1311882.25
79	419368.59	1311928.60
80	419366.68	1311926.07
81	419360.40	1311930.92
82	419346.75	1311941.52
83	419313.26	1311964.85
84	419290.11	1311984.24
85	419254.42	1312013.34
86	419233.76	1312012.01
87	419230.42	1312008.98
88	419220.30	1311999.63

89	419205.79	1311985.94
90	419196.79	1311977.58
91	419194.21	1311975.00
92	419193.20	1311975.77
93	419189.26	1311978.77
94	419176.14	1311989.58
95	419160.40	1312003.57
96	419156.01	1312007.26
97	419144.93	1312016.67
98	419132.79	1312026.49
99	419128.67	1312030.17
100	419111.82	1312043.96
101	419081.01	1312069.70
102	419080.75	1312069.97
103	419081.19	1312070.40
104	419088.66	1312076.94
105	419102.58	1312088.46
106	419101.44	1312089.82
107	419119.41	1312103.97
108	419135.09	1312116.38
109	419152.42	1312128.41
110	419160.93	1312133.56
111	419166.55	1312137.37
112	419168.48	1312138.53
113	419180.79	1312143.40
114	419187.20	1312145.68
115	419205.74	1312151.92
116	419198.03	1312177.55
117	419194.85	1312181.08
118	419204.09	1312220.27
119	419035.92	1312283.77
120	419036.91	1312286.39
121	419031.37	1312304.81
122	419009.72	1312373.36
123	418999.59	1312409.47
124	418994.30	1312430.66
125	418932.79	1312627.10
126	418929.49	1312630.81
127	418925.56	1312642.40
128	418920.81	1312649.61
129	418916.69	1312664.33
130	418918.24	1312676.38
131	418918.03	1312677.05
132	418926.00	1312679.78

133	418959.93	1312692.90
134	418982.04	1312699.84
135	419002.75	1312706.73
136	419016.22	1312712.79
137	419030.65	1312717.89
138	419049.75	1312726.30
139	419078.93	1312739.31
140	419100.00	1312747.81
141	419128.44	1312763.14
142	419150.63	1312775.10
143	419171.25	1312785.10
144	419189.22	1312787.52
145	419200.13	1312791.54
146	419244.64	1312805.35
147	419253.91	1312814.08
148	419285.77	1312823.71
149	419281.91	1312835.58
150	419271.23	1312866.77
151	419262.04	1312890.40
152	419260.01	1312894.33
153	419259.56	1312898.38
154	419253.96	1312915.82
155	419253.91	1312917.66
156	419244.85	1312944.45
157	419242.51	1312952.08
158	419244.84	1312957.43
159	419237.12	1312975.38
160	419205.17	1312981.48
161	419195.81	1312991.20
162	419196.25	1312991.43
163	419191.99	1312999.36
164	419188.91	1312997.71
165	419189.57	1312996.47
166	419186.03	1312994.61
167	419187.72	1312991.46
168	419191.22	1312993.41
169	419193.17	1312989.78
170	419194.10	1312990.28
171	419204.24	1312979.76
172	419235.79	1312973.74
173	419242.81	1312957.44
174	419240.53	1312952.20
175	419243.08	1312943.88
176	419252.05	1312917.33

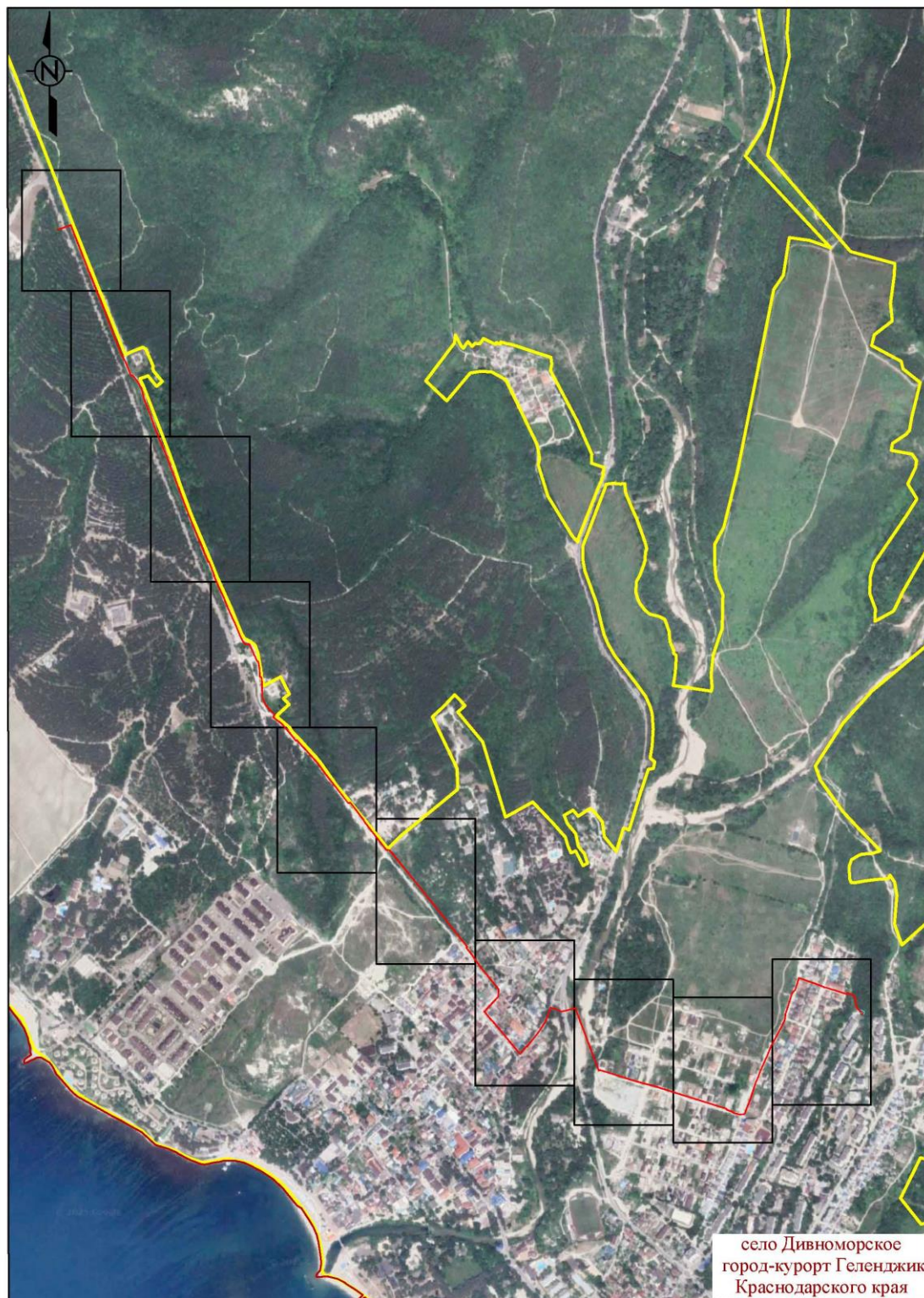
177	419252.10	1312915.50
178	419257.72	1312897.99
179	419258.20	1312893.78
180	419260.33	1312889.63
181	419269.47	1312866.13
182	419280.14	1312834.99
183	419283.41	1312824.94
184	419252.95	1312815.74
185	419243.68	1312807.00
186	419199.53	1312793.30
187	419188.76	1312789.34
188	419170.71	1312786.91
189	419149.79	1312776.76
190	419127.55	1312764.78
191	419099.21	1312749.50
192	419078.20	1312741.03
193	419048.99	1312728.00
194	419029.96	1312719.63
195	419015.53	1312714.52
196	419002.07	1312708.47
197	418981.47	1312701.61
198	418959.31	1312694.66
199	418916.59	1312678.14
200	418914.80	1312664.19
201	418919.10	1312648.83
202	418923.87	1312641.57
203	418927.85	1312629.85
204	418931.13	1312626.16
205	418992.50	1312430.16
206	418997.78	1312408.99
207	419007.93	1312372.83
208	419029.59	1312304.26
209	419034.94	1312286.46
210	419033.52	1312282.69
211	419201.90	1312219.10
212	419192.81	1312180.56
213	419196.36	1312176.61
214	419203.43	1312153.11
215	419186.59	1312147.44
216	419180.14	1312145.14
217	419167.65	1312140.21
218	419165.55	1312138.94
219	419159.93	1312135.13
220	419151.41	1312129.98

221	419133.98	1312117.88
222	419118.25	1312105.44
223	419098.79	1312090.10
224	419099.95	1312088.70
225	419087.45	1312078.36
226	419079.92	1312071.77
227	419078.11	1312069.98
228	419079.74	1312068.33
229	419110.63	1312042.52
230	419127.46	1312028.76
231	419131.58	1312025.07
232	419143.74	1312015.24
233	419154.80	1312005.84
234	419159.18	1312002.16
235	419174.93	1311988.17
236	419188.10	1311977.31
237	419192.07	1311974.28
238	419194.38	1311972.54
239	419198.09	1311976.24
240	419207.06	1311984.58
241	419221.57	1311998.27
242	419231.68	1312007.61
243	419234.53	1312010.19
244	419253.81	1312011.44
245	419288.92	1311982.81
246	419312.14	1311963.36
247	419345.64	1311940.02
248	419359.26	1311929.44
249	419367.03	1311923.45
250	419368.92	1311925.95
251	419425.59	1311880.79
252	419446.57	1311864.16
253	419477.22	1311840.06
254	419509.33	1311813.99
255	419546.31	1311783.95
256	419575.10	1311760.55
257	419578.14	1311758.43
258	419581.45	1311755.40
259	419629.15	1311716.63
260	419629.63	1311707.95
261	419706.89	1311647.91
262	419710.02	1311646.48
263	419729.37	1311631.90
264	419750.68	1311615.82

265	419757.25	1311610.85
266	419756.06	1311605.36
267	419791.27	1311577.73
268	419833.64	1311544.39
269	419865.03	1311521.00
270	419888.12	1311500.56
271	419889.33	1311499.49
272	419916.05	1311474.77
273	419925.68	1311465.86
274	419924.28	1311463.85
275	419947.67	1311444.78
276	419970.27	1311425.30
277	419988.87	1311400.81
278	419995.71	1311405.66
279	420006.72	1311393.09
280	420023.61	1311379.81
281	420043.64	1311371.66
282	420070.98	1311371.51
283	420083.31	1311371.21
284	420095.96	1311369.95
285	420098.00	1311365.18
286	420105.13	1311365.16
287	420121.62	1311364.05
288	420138.59	1311360.85
289	420139.38	1311358.53
290	420185.45	1311337.12
291	420185.61	1311326.24
292	420194.50	1311319.00
293	420203.74	1311314.33
294	420240.44	1311298.79
295	420281.14	1311279.95
296	420298.07	1311273.29
297	420318.28	1311264.82
298	420322.92	1311261.96
299	420372.57	1311240.23
300	420373.13	1311241.63
301	420408.03	1311227.92
302	420407.19	1311225.78
303	420454.60	1311206.06
304	420504.92	1311184.98
305	420555.85	1311165.55
306	420614.03	1311142.78
307	420700.79	1311110.73
308	420743.68	1311092.29

309	420769.70	1311082.27
310	420806.22	1311068.80
311	420849.55	1311051.97
312	420871.33	1311046.78
313	420892.79	1311036.49
314	420908.58	1311024.21
315	420912.51	1311019.52
316	420911.56	1311016.77
317	420948.35	1311001.93
318	420964.76	1310993.16
319	420972.18	1310989.76
320	421013.78	1310973.26
321	421100.85	1310939.80
322	421143.25	1310922.87
323	421177.21	1310909.06
324	421224.92	1310889.74
1	421272.02	1310871.67

ОБЗОРНАЯ СХЕМА РАСПОЛОЖЕНИЯ ГРАНИЦ ПУБЛИЧНОГО СЕРВИТУТА



Условные обозначения :

- границы населённых пунктов
- проектная граница публичного сервитута

Система координат: МСК-23, зона 1
Масштаб 1:14000

Лист 1, всего листов 11

СХЕМА РАСПОЛОЖЕНИЯ ГРАНИЦ ПУБЛИЧНОГО СЕРВИТУТА



Система координат: МСК-23, зона 1
Масштаб 1:1500

Условные обозначения :

- - границы населённых пунктов
- - проектная граница публичного сервитута
- - границы земельных участков, в отношении которых испрашивается публичный сервитут
- - граница кадастрового квартала
- 23:40:0505000:18 - кадастровый номер земельного участка, в отношении которого испрашивается публичный сервитут
- 23:40:0505000 - номер кадастрового квартала

село Дивноморское
города Геленджик
Краснодарского края

Система координат: МСК-23, зона 1
Масштаб 1:1500

СХЕМА РАСПОЛОЖЕНИЯ ГРАНИЦ ПУБЛИЧНОГО СЕРВИТУТА



Лист 4, всего листов 11
Условные обозначения приведены на листе 1

Система координат: МСК-23, зона 1
Масштаб 1:1500

СХЕМА РАСПОЛОЖЕНИЯ ГРАНИЦ ПУБЛИЧНОГО СЕРВИТУТА



Лист 5, всего листов 11
Условные обозначения приведены на листе 1

Система координат: МСК-23, зона 1
Масштаб 1:1500

СХЕМА РАСПОЛОЖЕНИЯ ГРАНИЦ ПУБЛИЧНОГО СЕРВИТУТА



село Дивноморское
города Геленджик
Краснодарского края

Лист 6, всего листов 11
Условные обозначения приведены на листе 1

Система координат: МСК-23, зона 1
Масштаб 1:1500

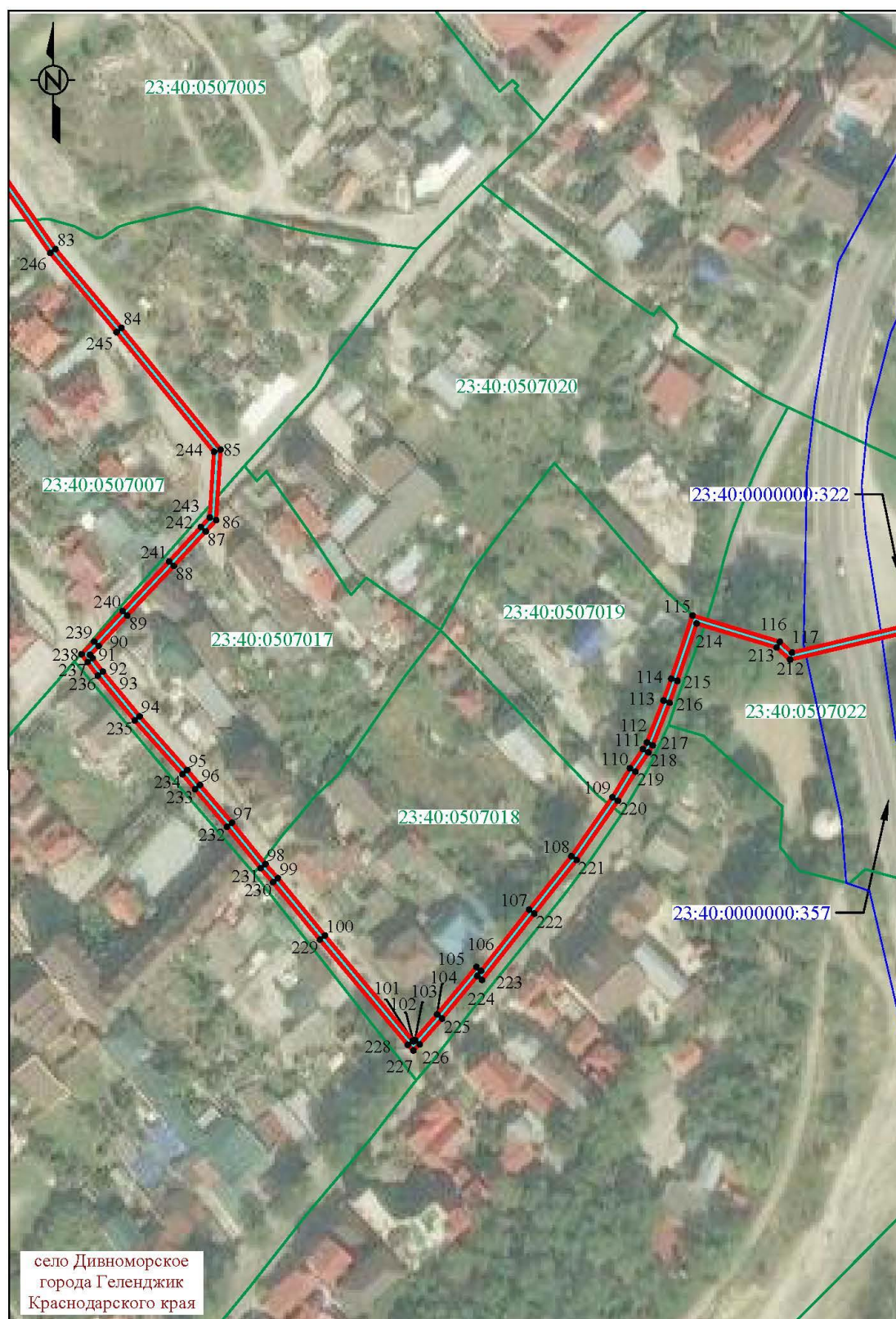
СХЕМА РАСПОЛОЖЕНИЯ ГРАНИЦ ПУБЛИЧНОГО СЕРВИТУТА



Лист 7, всего листов 11
Условные обозначения приведены на листе 1

Система координат: МСК-23, зона 1
Масштаб 1:1500

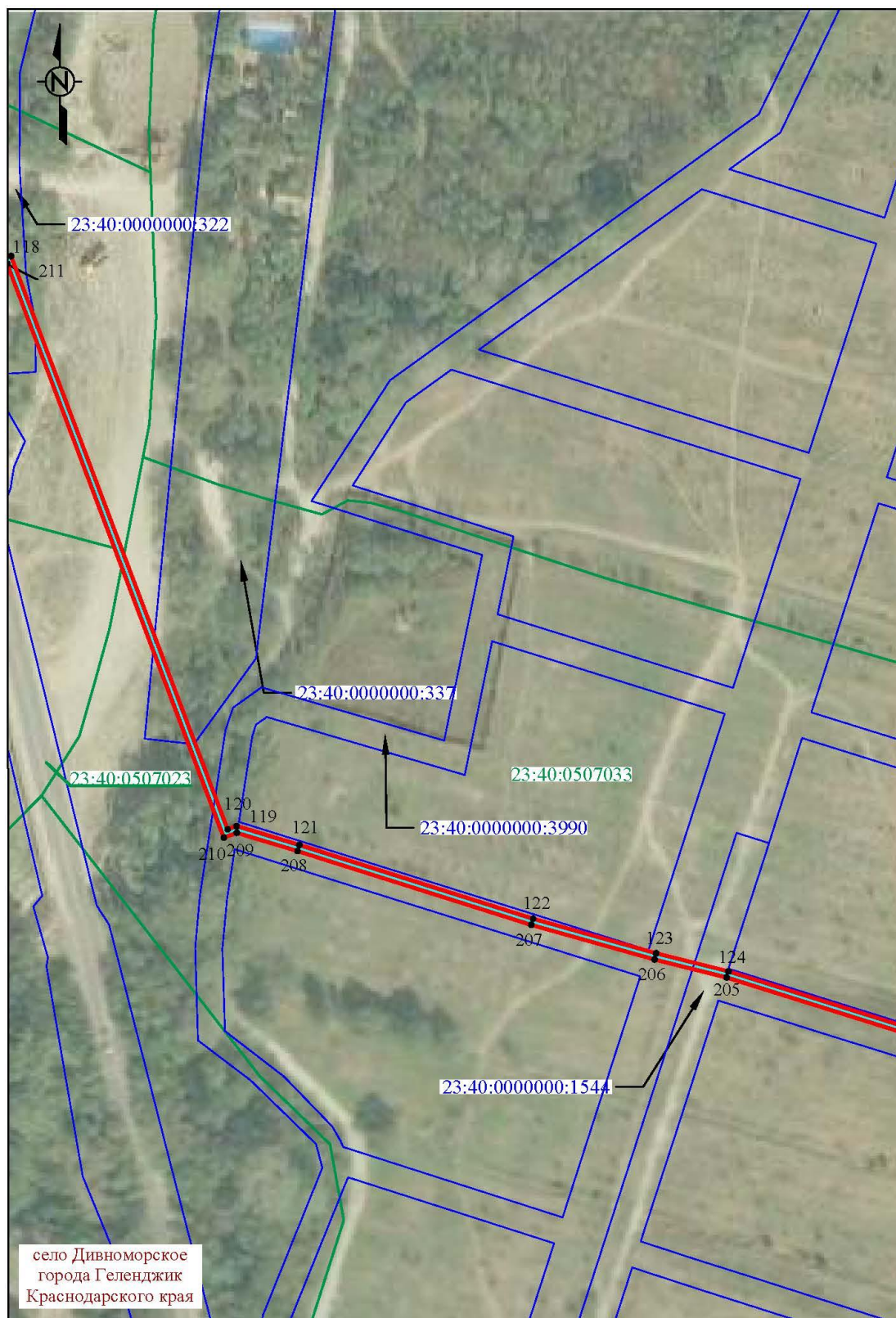
СХЕМА РАСПОЛОЖЕНИЯ ГРАНИЦ ПУБЛИЧНОГО СЕРВИТУТА



Лист 8, всего листов 11
Условные обозначения приведены на листе 1

Система координат: МСК-23, зона 1
Масштаб 1:1500

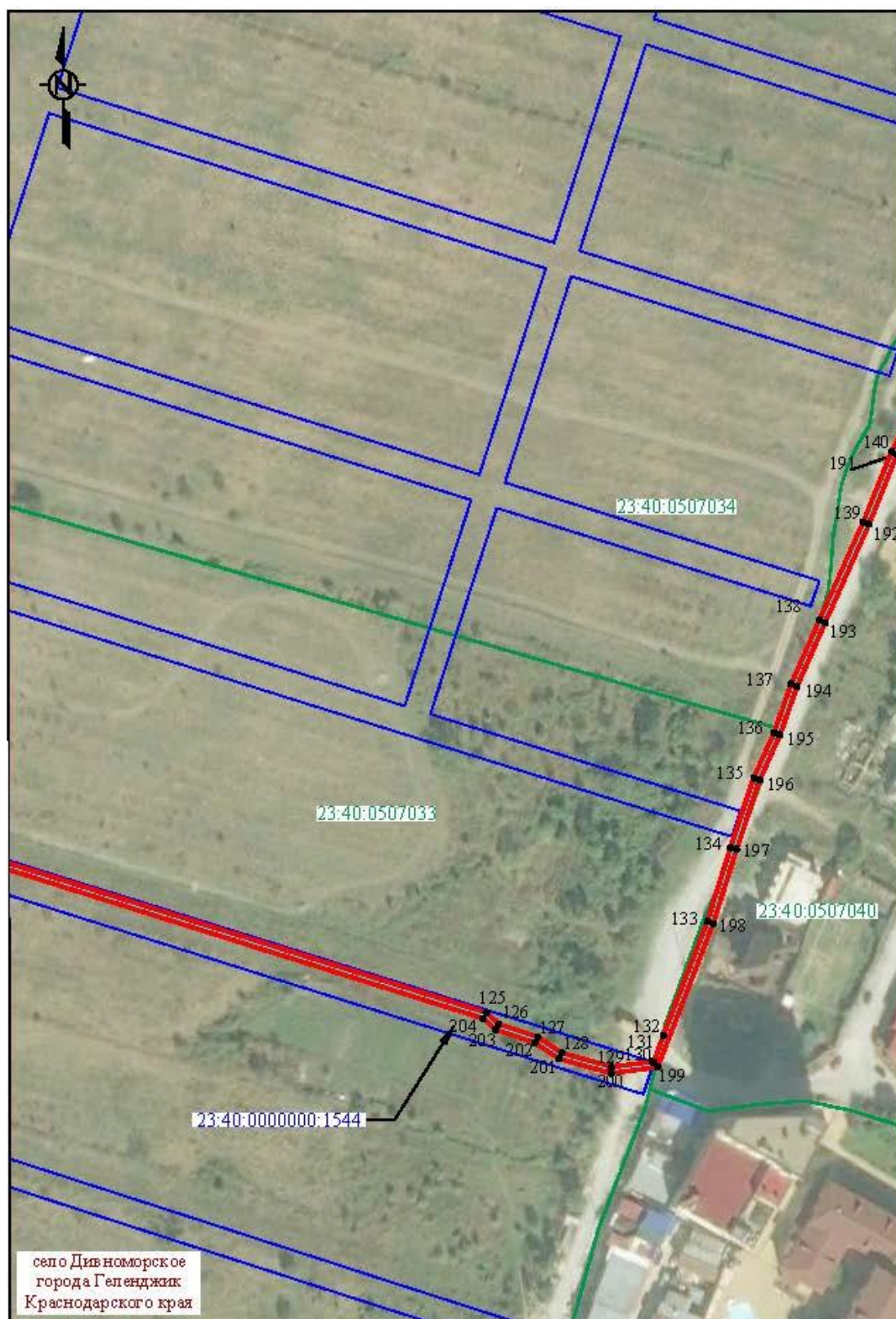
СХЕМА РАСПОЛОЖЕНИЯ ГРАНИЦ ПУБЛИЧНОГО СЕРВИТУТА



Лист 9, всего листов 11
Условные обозначения приведены на листе 1

Система координат: МСК-23, зона 1
Масштаб 1:1500

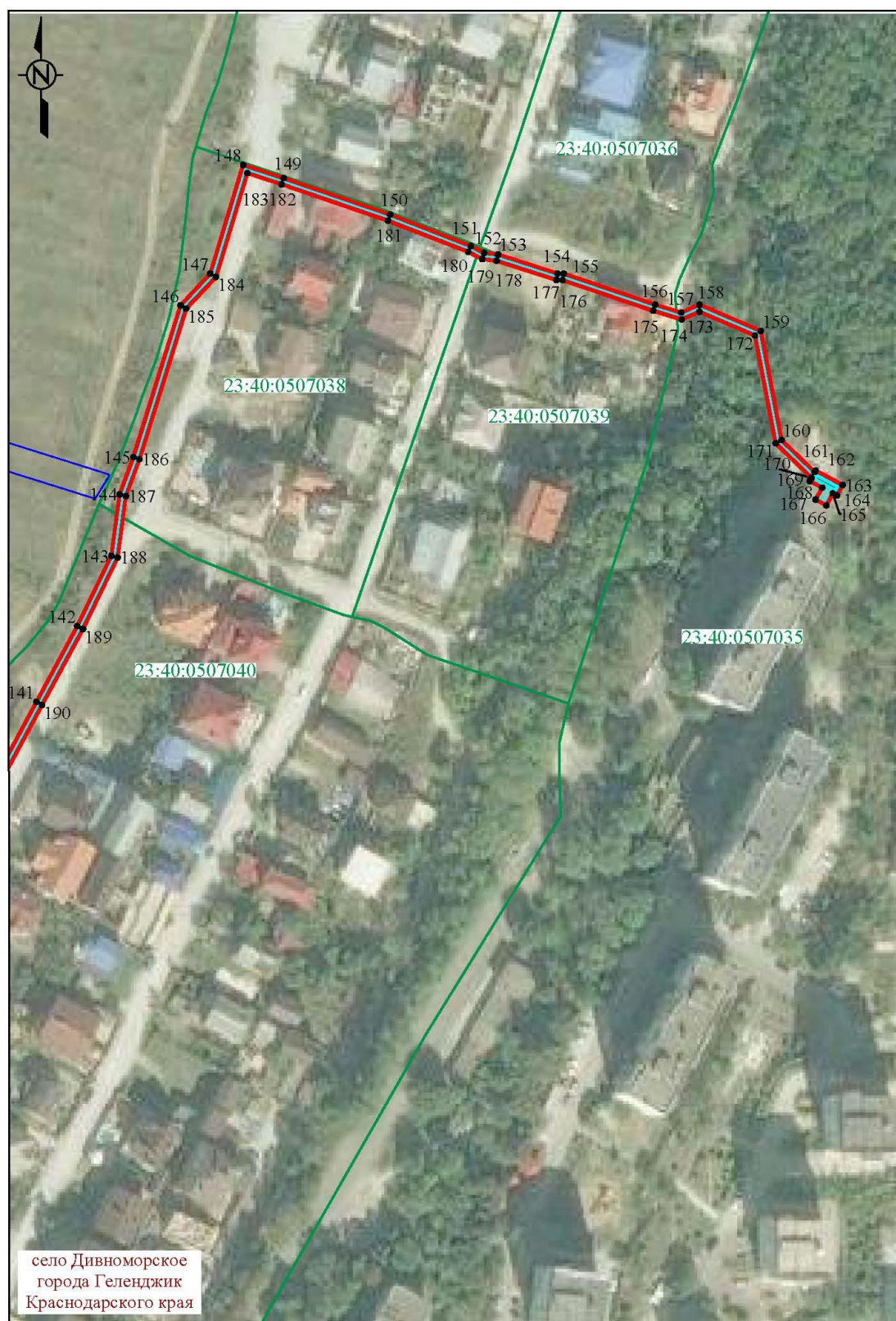
СХЕМА РАСПОЛОЖЕНИЯ ГРАНИЦ ПУБЛИЧНОГО СЕРВИТУТА



Лист 10, в всего листов 11
Условные обозначения приведены на листе 1

Система координат: МСК-23, зона 1
Масштаб 1:1500

СХЕМА РАСПОЛОЖЕНИЯ ГРАНИЦ ПУБЛИЧНОГО СЕРВИТУТА



Лист 11, всего листов 11
Условные обозначения приведены на листе 1

Система координат: МСК-23, зона 1
Масштаб 1:1500

9	Кадастровые номера земельных участков, в отношении которых испрашивается публичный сервитут
	23:40:0505000:18, 23:40:0000000:870, 23:40:0000000:1067, 3:40:0000000:357, 23:40:0000000:322, 23:40:0000000:337, 23:40:0000000:3990, 23:40:0000000:1544, 23:40:0505000, 23:40:0507001, 23:40:0507003, 23:40:0507004, 23:40:0507005, 23:40:0507007, 23:40:0507017, 23:40:0507018, 23:40:0507019, 23:40:0507020, 23:40:0507022, 23:40:0507023, 23:40:0507033, 23:40:0507040, 23:40:0507038, 23:40:0507039, 23:40:0507036, 23:40:0507035

Сообщение о возможном установлении публичного сервитута

1	Наименование уполномоченного органа, которым рассматривается ходатайство об установлении публичного сервитута
	Администрация муниципального образования город-курорт Геленджик

2	Цель установления публичного сервитута
	подключения (технологического присоединения) к сетям инженерно-технического обеспечения по объекту: «Реконструкция ВЛ-10кВ, Строительство КТП 10/0,4кВ, строительство ВЛ-0,4кВ в с. Береговое согласно договору технологического присоединения от 05.09.2024 №10105-24-00929994-1 Манько О.В.».

3	Адрес или иное описание местоположения земельных участков, в отношении которых испрашивается публичный сервитут	
	23:40:0000000:1171	Краснодарский край, г. Геленджик, ОАО АК «Михайловский перевал»
	23:40:0806041:588	Краснодарский край, г. Геленджик, с. Береговое, на участке «Табачный сарай»
	23:40:0806003	
	23:40:0806041	

4	Адрес, по которому заинтересованные лица могут ознакомиться с поступившим ходатайством об установлении публичного сервитута и прилагаемым к нему описанием местоположения границ публичного сервитута, подать заявления об учете прав на земельные участки, а также срок подачи указанных заявлений, время приема заинтересованных лиц для ознакомления с поступившим ходатайством об установлении публичного сервитута.
---	---

	<p>1) г. Геленджик, ул. Революционная, 1 – информационный стенд, расположенный на первом этаже здания администрации муниципального образования город-курорт Геленджик: понеделник – четверг с 9:00 до 18:00 часов (перерыв с 13:00 до 14:00), пятница с 9:00 до 17:00 часов (перерыв с 13:00 до 14:00).</p> <p>2) г. Геленджик, ул. Революционная, 1, холл управления архитектуры и градостроительства администрации муниципального образования город-курорт Геленджик: понеделник – четверг с 9:00 до 18:00 часов (перерыв с 13:00 до 14:00), пятница с 9:00 до 17:00 часов (перерыв с 13:00 до 14:00). Тел.: +7 (86141) 3-16-48, +7 (86141) 2-02-81.</p>
	<p>Заявления об учете прав на земельные участки принимаются в течение 15 дней со дня официального опубликования настоящего сообщения. Правообладатели земельных участков, подавшие заявления по истечении указанного срока, несут риски невозможности обеспечения их прав в связи с отсутствием информации о таких лицах и их правах на земельные участки.</p>
5	<p>Официальные сайты в информационно-телекоммуникационной сети «Интернет», на которых размещается сообщение о поступившем ходатайстве об установлении публичного сервитута</p> <p>Официальный сайт администрации муниципального образования город-курорт Геленджик в информационно-телекоммуникационной сети «Интернет» admgel.ru («Документы» -> «Градостроительная деятельность» -> «Публичные сервитуты»).</p>
6	<p>Реквизиты решений об утверждении документа территориального планирования, документации по планировке территории, программ комплексного развития систем коммунальной инфраструктуры поселения, городского округа, а также информацию об инвестиционной программе субъекта естественных монополий, организации коммунального комплекса, указанных в ходатайстве об установлении публичного сервитута.</p> <p>-</p>
7	<p>Сведения об официальных сайтах в информационно-телекоммуникационной сети «Интернет», на которых размещены утвержденные документы территориального планирования, документация по планировке территории, программа комплексного развития систем коммунальной инфраструктуры поселения,</p>

	городского округа, инвестиционная программа субъекта естественных монополий, организации коммунального комплекса, которые указаны в ходатайстве об установлении публичного сервитута
	-

8	Описание местоположения границ публичного сервитута	
	Система координат МСК-23, зона - 1	
	Координаты поворотных точек границ публичного сервитута:	
	Обозначение характерных точек границ	Координаты, м
		<div>X</div> <div>Y</div>
	1	410366,85 1329951,65
	2	410360,99 1329952,98
	3	410356,79 1329933,41
	4	410341,89 1329935,80
	5	410339,93 1329925,86
	6	410339,51 1329922,81
	7	410345,45 1329921,99
	8	410345,84 1329924,77
	9	410346,66 1329928,96
	10	410361,46 1329926,59
	11	410365,58 1329945,79
	1	410366,85 1329951,65
	12	410596,10 1329893,41
	13	410600,28 1329892,40
	14	410623,44 1330051,37
	15	410624,12 1330051,21
	16	410626,99 1330070,98
	17	410622,11 1330072,09
	18	410621,24 1330066,15
	19	410620,95 1330064,16
	20	410618,56 1330047,75
	21	410615,32 1330025,47
	22	410611,89 1330001,96
	23	410609,68 1329986,72
	24	410608,52 1329978,79
	25	410600,14 1329921,16
	26	410597,26 1329901,36
	27	410596,91 1329898,99
	12	410596,10 1329893,41

Схема расположения границ публичного сервитута

Публичный сервитут для использования земельных участков в целях подключения (технологического присоединения) к сетям инженерно-технического обеспечения по объекту:
 "Реконструкция ВЛ-10кВ, Строительство КТП 10/0,4кВ, строительство ВЛ-0,4кВ в с. Бергское согласно договору технологического присоединения от 05.09.2024 №10105-24-00929994-1 Милько О.В."



Используемые условные знаки и обозначения:

- проектная граница публичного сервитута
- граница кадастрового квартала
- граница земельного участка, в отношении которого испрашивается публичный сервитут
- кадастровый номер кадастрового квартала
- кадастровый номер земельного участка, в отношении которого испрашивается публичный сервитут
- характерная точка проектной границы публичного сервитута
- Проектное местоположение инженерного сооружения:
- проектируемая линия электропередач

9	Кадастровые номера земельных участков, в отношении которых испрашивается публичный сервитут
	23:40:0000000:1171, 23:40:0806041:588, 23:40:0806003, 23:40:0806041

Сообщение о возможном установлении публичного сервитута

1	Наименование уполномоченного органа, которым рассматривается ходатайство об установлении публичного сервитута
	Администрация муниципального образования город-курорт Геленджик

2	Цель установления публичного сервитута
	в целях реконструкции и эксплуатации объекта «Электросетевой комплекс ПС-35/6 кВ «Кабардинка» с прилегающими ПС и ВЛ» в рамках реализации проекта: «Реконструкция ПС 35/6 кВ Марьино Роцца с заменой Т-1 2,5 МВА на 16 МВА и установкой Т-2 16 МВА»

3	Адрес или иное описание местоположения земельных участков, в отношении которых испрашивается публичный сервитут	
	23:40:0304023:1	край Краснодарский, г. Геленджик, с. Марьино Роцца
	23:40:0304023:28	Краснодарский край, р-н. 136
	23:40:0304023	
	23:40:0304024	

4	Адрес, по которому заинтересованные лица могут ознакомиться с поступившим ходатайством об установлении публичного сервитута и прилагаемым к нему описанием местоположения границ публичного сервитута, подать заявления об учете прав на земельные участки, а также срок подачи указанных заявлений, время приема заинтересованных лиц для ознакомления с поступившим ходатайством об установлении публичного сервитута.
	<p>1) г. Геленджик, ул. Революционная, 1 – информационный стенд, расположенный на первом этаже здания администрации муниципального образования город-курорт Геленджик: понедельник – четверг с 9:00 до 18:00 часов (перерыв с 13:00 до 14:00), пятница с 9:00 до 17:00 часов (перерыв с 13:00 до 14:00).</p> <p>2) г. Геленджик, ул. Революционная, 1, холл управления архитектуры и</p>

	<p>градостроительства администрации муниципального образования город-курорт Геленджик: понедельник – четверг с 9:00 до 18:00 часов (перерыв с 13:00 до 14:00), пятница с 9:00 до 17:00 часов (перерыв с 13:00 до 14:00). Тел.: +7 (86141) 3-16-48, +7 (86141) 2-02-81.</p> <p>Заявления об учете прав на земельные участки принимаются в течение 15 дней со дня официального опубликования настоящего сообщения. Правообладатели земельных участков, подавшие заявления по истечении указанного срока, несут риски невозможности обеспечения их прав в связи с отсутствием информации о таких лицах и их правах на земельные участки.</p>
5	<p>Официальные сайты в информационно-телекоммуникационной сети «Интернет», на которых размещается сообщение о поступившем ходатайстве об установлении публичного сервитута</p> <p>Официальный сайт администрации муниципального образования город- курорт Геленджик в информационно-телекоммуникационной сети «Интернет» admigel.ru («Документы» -> «Градостроительная деятельность» -> «Публичные сервитуты»).</p>
6	<p>Реквизиты решений об утверждении документа территориального планирования, документации по планировке территории, программ комплексного развития систем коммунальной инфраструктуры поселения, городского округа, а также информацию об инвестиционной программе субъекта естественных монополий, организации коммунального комплекса, указанных в ходатайстве об установлении публичного сервитута.</p> <p>-</p>
7	<p>Сведения об официальных сайтах в информационно- телекоммуникационной сети «Интернет», на которых размещены утвержденные документы территориального планирования, документация по планировке территории, программа комплексного развития систем коммунальной инфраструктуры поселения, городского округа, инвестиционная программа субъекта естественных монополий, организации коммунального комплекса, которые указаны в ходатайстве об установлении публичного сервитута</p> <p>-</p>

8	Описание местоположения границ публичного сервитута	
	Система координат МСК-23, зона - 1	
	Координаты поворотных точек границ публичного сервитута:	
	Обозначение характерных точек границ	Координаты, м
		X
		Y
	1	431470.11
	2	431468.11
	3	431474.51
	4	431479.79
	5	431473.38
	6	431471.38
	7	431469.40
	8	431459.50
	9	431456.81
	10	431474.04
	11	431441.09
	12	431424.82
	13	431423.34
	14	431421.16
	15	431426.77
	16	431424.73
	17	431426.32
	18	431421.23
	19	431416.72
	20	431421.81
	21	431423.40
	22	431424.34
	23	431418.64
	24	431453.04
	25	431459.71
	26	431469.03
	1	431470.11
		1303640.07
		1303637.63
		1303632.36
		1303638.76
		1303644.04
		1303641.61
		1303643.24
		1303639.40
		1303639.87
		1303665.80
		1303687.72
		1303663.25
		1303661.02
		1303662.50
		1303674.88
		1303676.68
		1303678.48
		1303682.99
		1303677.90
		1303673.39
		1303675.18
		1303674.36
		1303661.79
		1303638.51
		1303637.33
		1303640.95
		1303640,07

СХЕМА РАСПОЛОЖЕНИЯ ГРАНИЦ СЕРВИТУТА



Масштаб 1:1000

Лист 1, всего листов 1
Дата составления 18.11.2025

Условные обозначения

- проектная граница публичного сервитута;
- граница кадастровых кварталов согласно сведений ЕГРН;
- границы земельных участков согласно сведений ЕГРН;
- кадастровый номер кадастрового квартала;
- кадастровый номер земельного участка;
- характерная точка проектных границ объекта.

9	Кадастровые номера земельных участков, в отношении которых испрашивается публичный сервитут
	23:40:0304023:1, 23:40:0304023:28, 23:40:0304023, 23:40:0304024

Сообщение о возможном установлении публичного сервитута

1	Наименование уполномоченного органа, которым рассматривается ходатайство об установлении публичного сервитута
	Администрация муниципального образования город-курорт Геленджик

2	Цель установления публичного сервитута
	строительство и эксплуатация распределительного газопровода низкого давления до границы участка с кадастровым номером 23:40:0404003:119, расположенного по адресу: Краснодарский край, г. Геленджик, пер. Прибрежный, д. 4 а

3	Адрес или иное описание местоположения земельных участков, в отношении которых испрашивается публичный сервитут	
	23:40:0404003	
	23:40:0404003:111	Российская Федерация, Краснодарский край, г.о. город-курорт Геленджик, г Геленджик, ул Революционная, з/у 53

4	Адрес, по которому заинтересованные лица могут ознакомиться с поступившим ходатайством об установлении публичного сервитута и прилагаемым к нему описанием местоположения границ публичного сервитута, подать заявления об учете прав на земельные участки, а также срок подачи указанных заявлений, время приема заинтересованных лиц для ознакомления с поступившим ходатайством об установлении публичного сервитута.
	<p>1) г. Геленджик, ул. Революционная, 1 – информационный стенд, расположенный на первом этаже здания администрации муниципального образования город-курорт Геленджик: понедельник – четверг с 9:00 до 18:00 часов (перерыв с 13:00 до 14:00), пятница с 9:00 до 17:00 часов (перерыв с 13:00 до 14:00).</p> <p>2) г. Геленджик, ул. Революционная, 1, холл управления архитектуры и</p>

	<p>градостроительства администрации муниципального образования город-курорт Геленджик: понедельник – четверг с 9:00 до 18:00 часов (перерыв с 13:00 до 14:00), пятница с 9:00 до 17:00 часов (перерыв с 13:00 до 14:00). Тел.: +7 (86141) 3-16-48, +7 (86141) 2-02-81.</p>
	<p>Заявления об учете прав на земельные участки принимаются в течение 15 дней со дня официального опубликования настоящего сообщения. Правообладатели земельных участков, подавшие заявления по истечении указанного срока, несут риски невозможности обеспечения их прав в связи с отсутствием информации о таких лицах и их правах на земельные участки.</p>
5	<p>Официальные сайты в информационно-телекоммуникационной сети «Интернет», на которых размещается сообщение о поступившем ходатайстве об установлении публичного сервитута</p> <p>Официальный сайт администрации муниципального образования город- курорт Геленджик в информационно-телекоммуникационной сети «Интернет» admgel.ru («Документы» -> «Градостроительная деятельность» -> «Публичные сервитуты»).</p>
6	<p>Реквизиты решений об утверждении документа территориального планирования, документации по планировке территории, программ комплексного развития систем коммунальной инфраструктуры поселения, городского округа, а также информацию об инвестиционной программе субъекта естественных монополий, организации коммунального комплекса, указанных в ходатайстве об установлении публичного сервитута.</p> <p>-</p>
7	<p>Сведения об официальных сайтах в информационно- телекоммуникационной сети «Интернет», на которых размещены утвержденные документы территориального планирования, документация по планировке территории, программа комплексного развития систем коммунальной инфраструктуры поселения, городского округа, инвестиционная программа субъекта естественных монополий, организации коммунального комплекса, которые указаны в ходатайстве об установлении публичного сервитута</p> <p>-</p>
8	<p>Описание местоположения границ публичного сервитута</p> <p>Система координат МСК-23, зона - 1</p>

	Координаты поворотных точек границ публичного сервитута:		
	Обозначение характерных точек границ	Координаты, м	
		X	Y
	1	424238.76	1305595.04
	2	424235.59	1305597.48
	3	424238.83	1305601.89
	4	424241.98	1305599.43

9	Кадастровые номера земельных участков, в отношении которых испрашивается публичный сервитут
	23:40:0404003:111, 23:40:0404003

Сообщение о возможном установлении публичного сервитута

1	Наименование уполномоченного органа, которым рассматривается ходатайство об установлении публичного сервитута
	Администрация муниципального образования город-курорт Геленджик

2	Цель установления публичного сервитута
	складирования строительных и иных материалов, возведение некапитальных строений, сооружений (включая ограждения, бытовки, навесы) и размещение строительной техники, которые необходимы для реконструкции объекта «Электросетевой комплекс ПС-35/6 «Кабардинка» с прилегающими ПС и ВЛ», в рамках реализации проекта: «Реконструкция ПС 35/6 кВ Марьяна Роцца с заменой Т-1 2,5 МВА на 16 МВА и установкой Т-2 16 МВА»

3	Адрес или иное описание местоположения земельных участков, в отношении которых испрашивается публичный сервитут	
	23:40:0304023:1	край Краснодарский, г. Геленджик, с. Марьяна Роцца
	23:40:0304023:28	Краснодарский край, р-н. 136
	23:40:0304023:27	Краснодарский край, р-н. 47, ул. -
	23:40:0304024	
	23:40:0304025	
	23:40:0304023	

4	Адрес, по которому заинтересованные лица могут ознакомиться с поступившим ходатайством об установлении публичного сервитута и прилагаемым к нему описанием местоположения границ публичного сервитута, подать заявления об учете прав на земельные участки, а также срок подачи указанных заявлений, время приема заинтересованных лиц для ознакомления с поступившим ходатайством об установлении публичного сервитута.
	1) г. Геленджик, ул. Революционная, 1 – информационный стенд,

	<p>расположенный на первом этаже здания администрации муниципального образования город-курорт Геленджик: понедельник – четверг с 9:00 до 18:00 часов (перерыв с 13:00 до 14:00), пятница с 9:00 до 17:00 часов (перерыв с 13:00 до 14:00). 2) г. Геленджик, ул. Революционная, 1, холл управления архитектуры и градостроительства администрации муниципального образования город-курорт Геленджик: понедельник – четверг с 9:00 до 18:00 часов (перерыв с 13:00 до 14:00), пятница с 9:00 до 17:00 часов (перерыв с 13:00 до 14:00). Тел.: +7 (86141) 3-16-48, +7 (86141) 2-02-81.</p>
	<p>Заявления об учете прав на земельные участки принимаются в течение 15 дней со дня официального опубликования настоящего сообщения. Правообладатели земельных участков, подавшие заявления по истечении указанного срока, несут риски невозможности обеспечения их прав в связи с отсутствием информации о таких лицах и их правах на земельные участки.</p>
5	<p>Официальные сайты в информационно-телекоммуникационной сети «Интернет», на которых размещается сообщение о поступившем ходатайстве об установлении публичного сервитута</p> <p>Официальный сайт администрации муниципального образования город-курорт Геленджик в информационно-телекоммуникационной сети «Интернет» admigel.ru («Документы» -> «Градостроительная деятельность» -> «Публичные сервитуты»).</p>
6	<p>Реквизиты решений об утверждении документа территориального планирования, документации по планировке территории, программ комплексного развития систем коммунальной инфраструктуры поселения, городского округа, а также информацию об инвестиционной программе субъекта естественных монополий, организации коммунального комплекса, указанных в ходатайстве об установлении публичного сервитута.</p> <p>-</p>
7	<p>Сведения об официальных сайтах в информационно-телекоммуникационной сети «Интернет», на которых размещены утвержденные документы территориального планирования, документация по планировке территории, программа комплексного развития систем коммунальной инфраструктуры поселения, городского округа, инвестиционная программа субъекта естественных</p>

	монополий, организации коммунального комплекса, которые указаны в ходатайстве об установлении публичного сервитута
	-

8	Описание местоположения границ публичного сервитута	
	Система координат МСК-23, зона - 1	
	Координаты поворотных точек границ публичного сервитута:	
	Обозначение характерных точек границ	Координаты, м
		<div>X</div> <div>Y</div>
	1	431500.37 1303645.68
	2	431499.08 1303668.65
	3	431490.71 1303674.76
	4	431438.90 1303707.86
	5	431422.42 1303701.50
	6	431407.73 1303683.0?
	7	431411.74 1303659.86
	8	431414.41 1303653.82
	9	431434.37 1303640.69
	10	431438.76 1303618.87
	11	431472.16 1303620.17
	12	431486.33 1303623.17
	1	431500.37 1303645.68
	-	- -
	13	431470.11 1303640.0?
	14	431468.11 1303637.63
	15	431474.51 1303632.36
	16	431479.79 1303638.76
	17	431473.38 1303644.04
	18	431471.38 1303641.61
	19	431469.40 1303643.24
	20	431459.50 1303639.40
	21	431456.81 1303639.87
	22	431474.04 1303665.80
	23	431441.09 1303687.72
	24	431424.82 1303663.25
	25	431423.34 1303661.Q2
	26	431421.16 1303662.50
	27	431426.77 1303674.88
	28	431424.73 1303676.68
	29	431426.32 1303678.48
	30	431421.23 1303682.99
	31	431416.72 1303677.90

32	431421.81	1303673.39
33	431423.40	1303675.18
34	431424.34	1303674.36
35	431418.64	1303661.79
36	431453.04	1303638.51
37	431459.71	1303637.33
38	431469.03	1303640.95
13	431470.11	1303640.07

СХЕМА РАСПОЛОЖЕНИЯ ГРАНИЦ СЕРВИТУТА



Масштаб 1:1000

Лист 1, всего листов 1
Дата составления 18.11.2025

Условные обозначения



- проектная граница публичного сервитута;



- граница кадастровых кварталов согласно сведений ЕГРН;



- границы земельных участков согласно сведений ЕГРН;

23:40:0304024

- кадастровый номер кадастрового квартала;

23:40:0304024:1

- кадастровый номер земельного участка;

1•

- характерная точка проектных границ объекта.

9	Кадастровые номера земельных участков, в отношении которых испрашивается публичный сервитут
	23:40:0304023:1, 23:40:0304023:28, 23:40:0304023:27, 23:40:0304024, 23:40:0304025, 23:40:0304023

Сообщение о возможном установлении публичного сервитута

1	Наименование уполномоченного органа, которым рассматривается ходатайство об установлении публичного сервитута
	Администрация муниципального образования город-курорт Геленджик

2	Цель установления публичного сервитута
	в целях размещения (строительство и эксплуатация) объекта: «Строительство трансформаторной подстанции, строительство ЛЭП-6 кВ, строительство ЛЭП-0,4 кВ в соответствии с договором на ТП № 4-34-22-2890 г. Геленджик»

3	Адрес или иное описание местоположения земельных участков, в отношении которых испрашивается публичный сервитут	
	23:40:0000000:231 - ЕЗП (23:40:0000000:304- общ.)	Краснодарский край, г. Геленджик
	23:40:0000000:8586	Краснодарский край, городской округ город-курорт Геленджик, г. Геленджик, проспект Геленджикский, з/у 180 Б
	23:40:0000000:8585	Краснодарский край, городской округ город-курорт Геленджик, г. Геленджик, проспект Геленджикский, з/у 180 Б
	23:40:0000000:8584	Краснодарский край, городской округ город-курорт Геленджик, г. Геленджик, проспект Геленджикский, з/у 180 Б
	23:40:0407009:411	Краснодарский край, г. Геленджик, Геленджикское лесничество, Кабардинское участковое лесничество, квартал 70А, часть выдела 7
	23:40:0407017	
	23:40:0407016	
	23:40:0407009	

4	Адрес, по которому заинтересованные лица могут ознакомиться с поступившим ходатайством об установлении публичного сервитута и
---	--

	<p>прилагаемым к нему описанием местоположения границ публичного сервитута, подать заявления об учете прав на земельные участки, а также срок подачи указанных заявлений, время приема заинтересованных лиц для ознакомления с поступившим ходатайством об установлении публичного сервитута.</p>
	<p>1) г. Геленджик, ул. Революционная, 1 – информационный стенд, расположенный на первом этаже здания администрации муниципального образования город-курорт Геленджик: понедельник – четверг с 9:00 до 18:00 часов (перерыв с 13:00 до 14:00), пятница с 9:00 до 17:00 часов (перерыв с 13:00 до 14:00). 2) г. Геленджик, ул. Революционная, 1, холл управления архитектуры и градостроительства администрации муниципального образования город-курорт Геленджик: понедельник – четверг с 9:00 до 18:00 часов (перерыв с 13:00 до 14:00), пятница с 9:00 до 17:00 часов (перерыв с 13:00 до 14:00). Тел.: +7 (86141) 3-16-48, +7 (86141) 2-02-81.</p>
	<p>Заявления об учете прав на земельные участки принимаются в течение 15 дней со дня официального опубликования настоящего сообщения. Правообладатели земельных участков, подавшие заявления по истечении указанного срока, несут риски невозможности обеспечения их прав в связи с отсутствием информации о таких лицах и их правах на земельные участки.</p>

5	<p>Официальные сайты в информационно-телекоммуникационной сети «Интернет», на которых размещается сообщение о поступившем ходатайстве об установлении публичного сервитута</p>
	<p>Официальный сайт администрации муниципального образования город-курорт Геленджик в информационно-телекоммуникационной сети «Интернет» admigel.ru («Документы» -> «Градостроительная деятельность» -> «Публичные сервитуты»).</p>

6	<p>Реквизиты решений об утверждении документа территориального планирования, документации по планировке территории, программ комплексного развития систем коммунальной инфраструктуры поселения, городского округа, а также информацию об инвестиционной программе субъекта естественных монополий, организации коммунального комплекса, указанных в ходатайстве об установлении публичного сервитута.</p>
	<p>-</p>

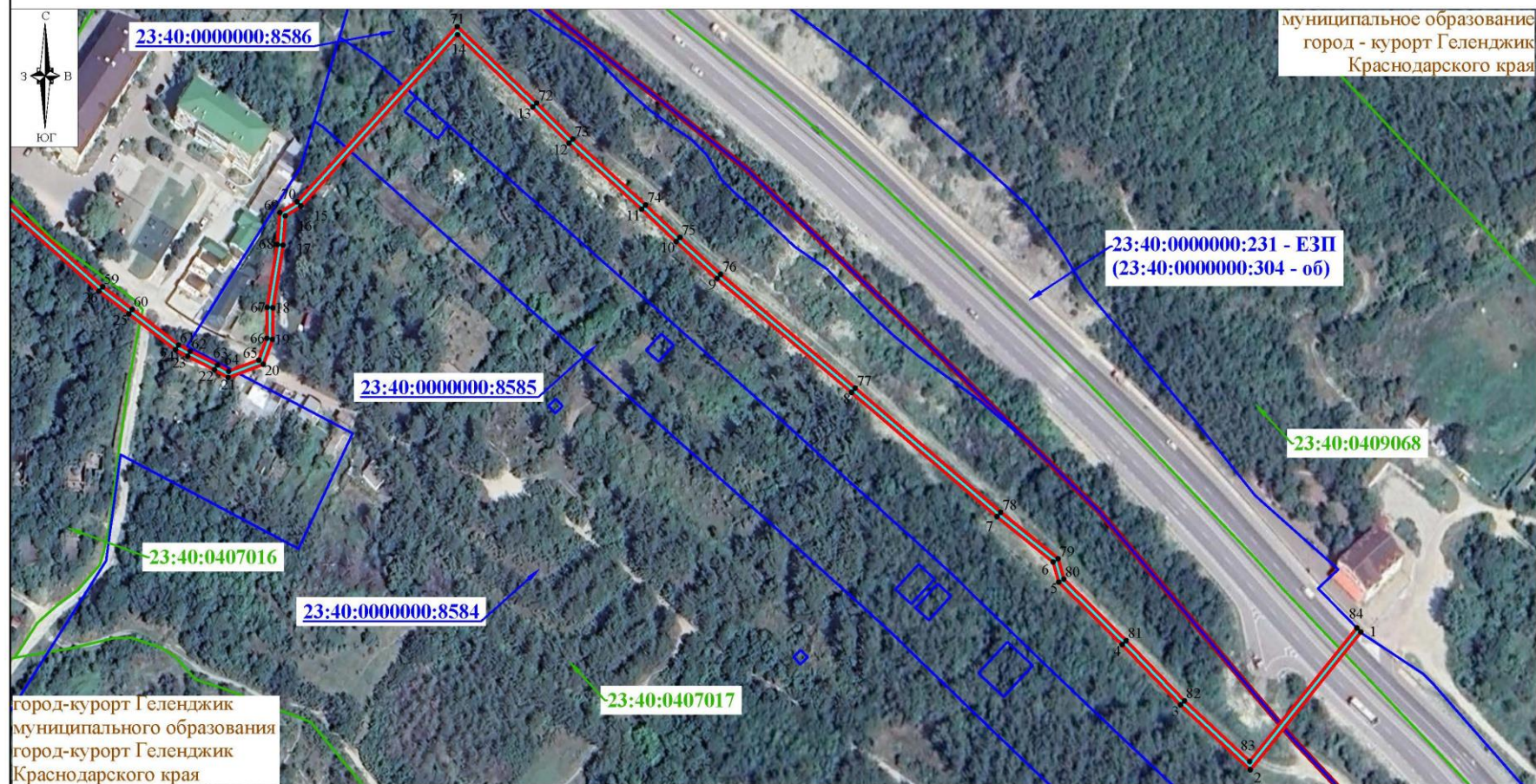
7	Сведения об официальных сайтах в информационно-телекоммуникационной сети «Интернет», на которых размещены утвержденные документы территориального планирования, документация по планировке территории, программа комплексного развития систем коммунальной инфраструктуры поселения, городского округа, инвестиционная программа субъекта естественных монополий, организации коммунального комплекса, которые указаны в ходатайстве об установлении публичного сервитута
	-

8	Описание местоположения границ публичного сервитута	
	Система координат МСК-23, зона - 1	
	Координаты поворотных точек границ публичного сервитута:	
	Обозначение характерных точек границ	Координаты, м
		X Y
	1	428290.34 1306765.34
	2	428241.13 1306725.96
	3	428264.33 1306701.11
	4	428285.85 1306680.32
	5	428308.15 1306657.76
	6	428315.33 1306655.75
	7	428331.53 1306635.76
	8	428375.90 1306583.92
	9	428416.51 1306535.99
	10	428429.72 1306521.45
	11	428441.30 1306509.20
	12	428464.86 1306483.28
	13	428477.76 1306470.37
	14	428503.59 1306443.59
	15	428442.40 1306387.79
	16	428438.89 1306382.26
	17	428428.43 1306381.45
	18	428406.10 1306377.88
	19	428394.87 1306377.70
	20	428385.97 1306374.46
	21	428381.19 1306361.92
	22	428384.05 1306357.03
	23	428388.82 1306347.52
	24	428391.13 1306343.19
	25	428403.94 1306326.57
	26	428412.01 1306315.95
	27	428445.21 1306278.54

28	428449.54	1306275.13
29	428478.13	1306237.11
30	428475.99	1306209.62
31	428471.87	1306193.28
32	428492.10	1306173.10
33	428516.56	1306152.68
34	428530.16	1306160.40
35	428543.96	1306167.02
36	428555.74	1306173.02
37	428558.84	1306171.70
38	428561.84	1306169.24
39	428571.88	1306160.08
40	428576.52	1306154.33
41	428581.02	1306148.51
42	428574.06	1306143.01
43	428575.32	1306141.46
44	428583.82	1306148.17
45	428578.09	1306155.57
46	428573.34	1306161.46
47	428563.15	1306170.76
48	428559.88	1306173.43
49	428555.66	1306175.22
50	428543.07	1306168.81
51	428529.23	1306162.18
52	428516.77	1306155.10
53	428493.45	1306174.58
54	428474.09	1306193.90
55	428477.97	1306209.30
56	428480.18	1306237.71
57	428450.98	1306276.54
58	428446.59	1306280.00
59	428413.56	1306317.22
60	428405.53	1306327.78
61	428392.82	1306344.28
62	428390.60	1306348.43
63	428385.72	1306358.16
64	428383.40	1306362.11
65	428387.42	1306372.86
66	428395.24	1306375.70
67	428406.28	1306375.88
68	428428.67	1306379.46
69	428440.04	1306380.35
70	428443.95	1306386.50

71	428506.45	1306443.50
72	428479.19	1306471.77
73	428466.31	1306484.66
74	428442.76	1306510.56
75	428431.19	1306522.81
76	428418.01	1306537.31
77	428377.42	1306585.22
78	428333.06	1306637.04
79	428316.48	1306657.50
80	428309.19	1306659.54
81	428287.25	1306681.75
82	428265.76	1306702.52
83	428244.07	1306725.75
84	428291.77	1306763.93
1	428290.34	1306765.34

СХЕМА
расположения границ публичного сервитута на кадастровом плане территории
в целях размещения объекта «Строительство трансформаторной подстанции, строительство ЛЭП-6 кВ,
строительство ЛЭП-0,4 кВ в соответствии с договором на ТП № 4-34-22-2890 г. Геленджик»



Условные обозначения:

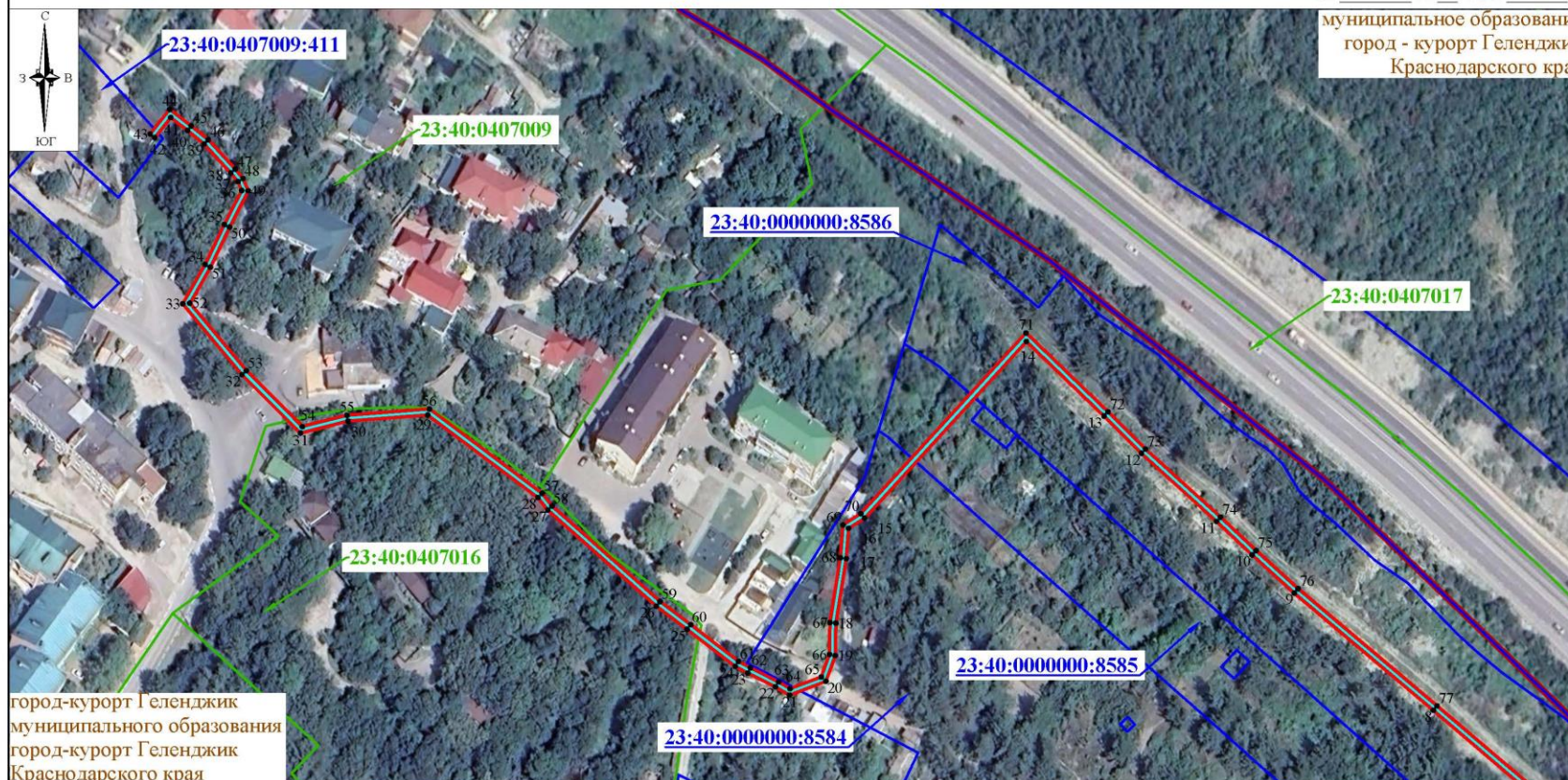
- - проектные границы публичного сервитута
- - ось проектируемого линейного сооружения (КЛ-6 кВ)
- 23:41:0604001:148 - границы и кадастровые номера земельных участков, согласно сведениям ЕГРН, в отношении которых проектируется публичный сервитут
- 23:41:1010002 - номер кадастрового квартала, согласно сведениям ЕГРН
- 1 - характерные точки проектных границ публичного сервитута
- - установленные границы административно-территориальных образований

Система координат: МСК-23, зона I
Масштаб 1:2000
Лист 2

СХЕМА
расположения границ публичного сервитута на кадастровом плане территории
в целях размещения объекта «Строительство трансформаторной подстанции, строительство ЛЭП-6 кВ,
строительство ЛЭП-0,4 кВ в соответствии с договором на ТП № 4-34-22-2890 г. Геленджик»

к постановлению Администрации
муниципального образования
город-курорт Геленджик
от _____ 20__ г. № _____

муниципальное образование
город - курорт Геленджик
Краснодарского края



город-курорт Геленджик
муниципального образования
город-курорт Геленджик
Краснодарского края

Условные обозначения:

- - проектные границы публичного сервитута
- - ось проектируемого линейного сооружения (КЛ-6 кВ)
- 23:41:0604001:148 - границы и кадастровые номера земельных участков, согласно сведениям ЕГРН, в отношении которых проектируется публичный сервитут
- 23:41:1010002 - номер кадастрового квартала, согласно сведениям ЕГРН
- 1 - характерные точки проектных границ публичного сервитута
- - установленные границы административно-территориальных образований

Система координат: МСК-23, зона 1
Масштаб 1:2000
Лист 1

9	Кадастровые номера земельных участков, в отношении которых испрашивается публичный сервитут
	23:40:0000000:231 - ЕЗП (23:40:0000000:304- общ.), 23:40:0000000:8586, 23:40:0000000:8585, 23:40:0000000:8584, 23:40:0407009:411, 23:40:0407017, 23:40:0407016, 23:40:0407009

Сообщение о возможном установлении публичного сервитута

1	Наименование уполномоченного органа, которым рассматривается ходатайство об установлении публичного сервитута
	Администрация муниципального образования город-курорт Геленджик

2	Цель установления публичного сервитута
	строительство и эксплуатация линейного объекта «Строительство ЛЭП-6 кВ от КРУН-2-3 до ТП 2-90, с. Кабардинка, г. Геленджик»

3	Адрес или иное описание местоположения земельных участков, в отношении которых испрашивается публичный сервитут	
	23:40:0601003:90	Краснодарский край, г Геленджик, ЗАО АФ «Дивноморская»
	23:40:0601003:65	Краснодарский край, г.Геленджик, с. Возрождение, Мягкая щель, участок №8, секция 33, «Персиковый сад»
	23:40:0601003:55	Краснодарский край, г. Геленджик, ЗАО АФ «Дивноморская», участок №8 «Мягкая щель», 33 секция, «Персиковое поле»
	23:40:0601003:89	Краснодарский край, г Геленджик, ЗАО АФ «Дивноморская»
	23:40:0601003:32	Российская Федерация, Краснодарский край, г.Геленджик, массив «Мягкая щель» участок 8, секция 33
	23:40:0601003:31	Краснодарский край, р-н. Тимашевский, с/о. Незаймановский, х. Незаймановский, тер. вне населенного пункта, д. Секция 2, Контур 20
	23:40:0601003:27	край Краснодарский, г. Геленджик, ЗАО АФ «Дивноморская»
	23:40:0601003	
	23:40:0601000	

4	Адрес, по которому заинтересованные лица могут ознакомиться с поступившим ходатайством об установлении публичного сервитута и
---	--

	<p>прилагаемым к нему описанием местоположения границ публичного сервитута, подать заявления об учете прав на земельные участки, а также срок подачи указанных заявлений, время приема заинтересованных лиц для ознакомления с поступившим ходатайством об установлении публичного сервитута.</p>
	<p>1) г. Геленджик, ул. Революционная, 1 – информационный стенд, расположенный на первом этаже здания администрации муниципального образования город-курорт Геленджик: понедельник – четверг с 9:00 до 18:00 часов (перерыв с 13:00 до 14:00), пятница с 9:00 до 17:00 часов (перерыв с 13:00 до 14:00). 2) г. Геленджик, ул. Революционная, 1, холл управления архитектуры и градостроительства администрации муниципального образования город-курорт Геленджик: понедельник – четверг с 9:00 до 18:00 часов (перерыв с 13:00 до 14:00), пятница с 9:00 до 17:00 часов (перерыв с 13:00 до 14:00). Тел.: +7 (86141) 3-16-48, +7 (86141) 2-02-81.</p>
	<p>Заявления об учете прав на земельные участки принимаются в течение 15 дней со дня официального опубликования настоящего сообщения. Правообладатели земельных участков, подавшие заявления по истечении указанного срока, несут риски невозможности обеспечения их прав в связи с отсутствием информации о таких лицах и их правах на земельные участки.</p>

5	<p>Официальные сайты в информационно-телекоммуникационной сети «Интернет», на которых размещается сообщение о поступившем ходатайстве об установлении публичного сервитута</p>
	<p>Официальный сайт администрации муниципального образования город-курорт Геленджик в информационно-телекоммуникационной сети «Интернет» admgel.ru («Документы» -> «Градостроительная деятельность» -> «Публичные сервитуты»).</p>

6	<p>Реквизиты решений об утверждении документа территориального планирования, документации по планировке территории, программ комплексного развития систем коммунальной инфраструктуры поселения, городского округа, а также информацию об инвестиционной программе субъекта естественных монополий, организации коммунального комплекса, указанных в ходатайстве об установлении публичного сервитута.</p>
	<p>-</p>

7	<p>Сведения об официальных сайтах в информационно-телекоммуникационной сети «Интернет», на которых размещены утвержденные документы территориального планирования, документация по планировке территории, программа комплексного развития систем коммунальной инфраструктуры поселения, городского округа, инвестиционная программа субъекта естественных монополий, организации коммунального комплекса, которые указаны в ходатайстве об установлении публичного сервитута</p>
---	---

29	434577.01	1296432.84
30	434593.38	1296419.05
31	434617.25	1296397.40
32	434702.31	1296327.12
33	434720.72	1296323.33
34	434739.35	1296339.19
35	434757.84	1296349.85
36	434766.64	1296349.85
37	434776.23	1296315.48
38	434782.81	1296319.62
39	434862.66	1296369.23
40	434865.53	1296372.82
41	434875.31	1296379.31
42	434876.08	1296382.32
43	434887.78	1296390.47
44	434888.61	1296399.79
45	434916.62	1296417.40
46	434997.36	1296466.62
47	435011.53	1296469.29
48	435014.47	1296470.69
49	435015.85	1296468.90
50	435043.93	1296484.26
51	435056.81	1296491.92
52	435079.49	1296505.93
53	435087.94	1296511.00
54	435089.53	1296513.12
55	435102.50	1296519.49
56	435117.43	1296526.92
57	435119.18	1296528.20
58	435118.48	1296530.16
59	435126.07	1296533.73
60	435126.50	1296534.36
61	435132.76	1296536.72
62	435157.40	1296548.44
63	435188.48	1296562.89
64	435189.08	1296561.67
65	435202.89	1296568.33
66	435224.72	1296578.23
67	435250.09	1296590.01
68	435269.03	1296598.85
69	435292.89	1296610.44
70	435298.00	1296612.73
71	435308.77	1296618.43
72	435331.82	1296630.26
73	435343.02	1296634.71

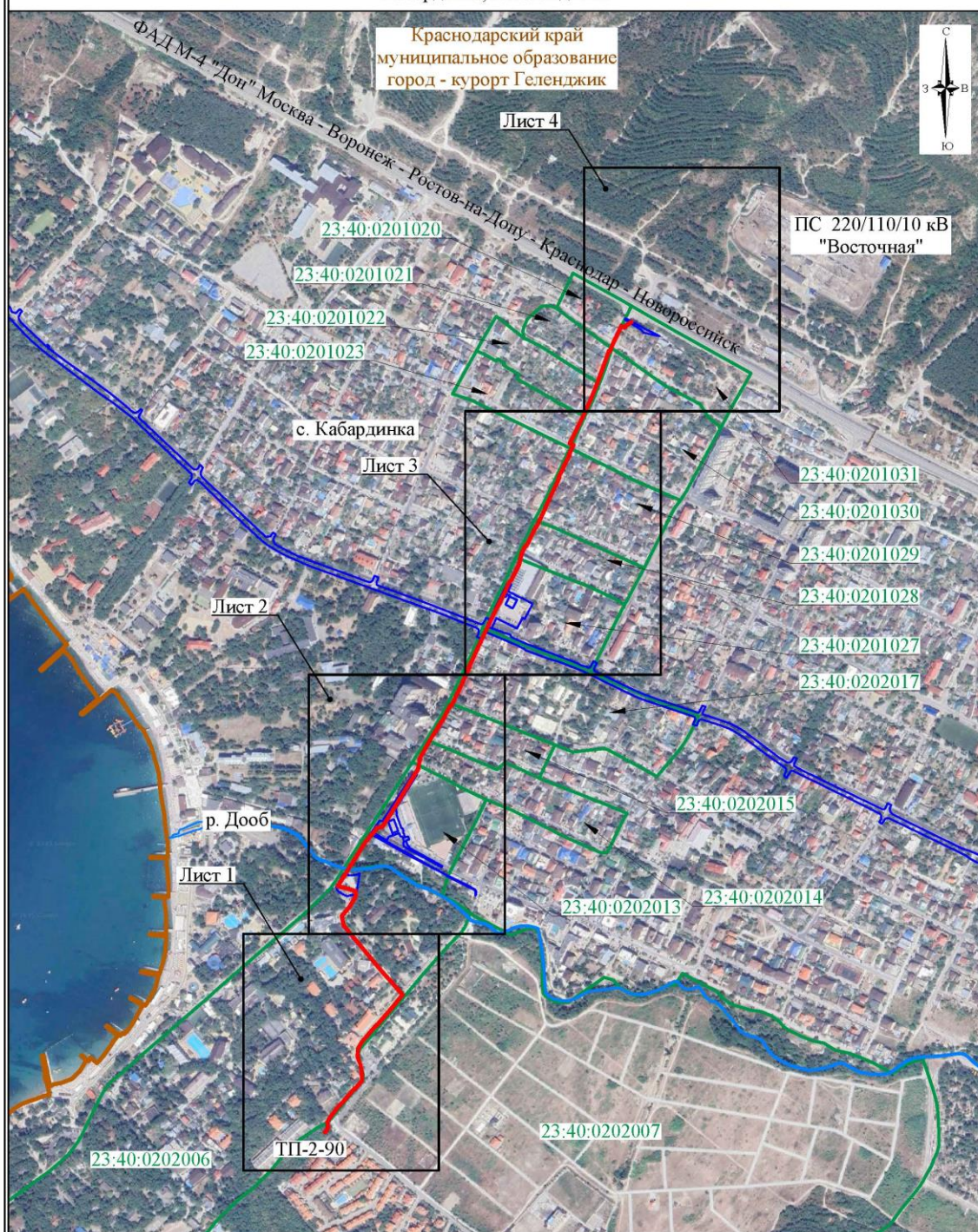
74	435351.74	1296639.01
75	435353.95	1296641.86
76	435383.92	1296656.68
77	435399.21	1296660.09
78	435404.65	1296661.35
79	435419.12	1296668.57
80	435418.81	1296670.18
81	435429.00	1296675.43
82	435455.02	1296688.14
83	435454.74	1296689.10
84	435472.84	1296697.93
85	435502.86	1296711.46
86	435522.33	1296720.37
87	435546.08	1296731.66
88	435546.74	1296730.03
89	435570.01	1296741.21
90	435571.13	1296741.21
91	435571.94	1296742.06
92	435590.25	1296751.02
93	435591.22	1296750.24
94	435607.95	1296758.06
95	435610.87	1296751.50
96	435656.13	1296773.36
97	435674.36	1296781.93
98	435694.74	1296791.00
99	435718.08	1296800.47
100	435724.71	1296803.08
101	435735.00	1296806.84
102	435787.08	1296825.66
103	435786.59	1296827.91
104	435797.59	1296831.66
105	435833.83	1296848.78
106	435831.44	1296854.78
107	435835.55	1296858.63
108	435841.59	1296867.87
109	435840.50	1296869.87
110	435834.01	1296859.92
111	435829.08	1296855.31
112	435831.28	1296849.78
113	435796.84	1296833.51
114	435784.25	1296829.23
115	435784.75	1296826.95
116	435734.32	1296808.72
117	435724.00	1296804.95
118	435717.34	1296802.32

119	435693.96	1296792.84
120	435673.53	1296783.75
121	435655.27	1296775.17
122	435611.86	1296754.20
123	435608.95	1296760.74
124	435591.50	1296752.58
125	435590.50	1296753.37
126	435570.74	1296743.70
127	435570.27	1296743.21
128	435569.54	1296743.20
129	435547.79	1296732.76
130	435547.13	1296734.37
131	435521.49	1296722.18
132	435502.03	1296713.28
133	435471.99	1296699.74
134	435452.35	1296690.16
135	435452.63	1296689.20
136	435428.10	1296677.22
137	435420.55	1296673.32
138	435416.59	1296671.12
139	435416.87	1296669.68
140	435403.97	1296663.25
141	435398.76	1296662.04
142	435383.25	1296658.58
143	435352.65	1296643.45
144	435350.44	1296640.60
145	435342.21	1296636.54
146	435330.99	1296632.08
147	435307.84	1296620.21
148	435297.12	1296614.53
149	435292.04	1296612.25
150	435268.17	1296600.66
151	435249.24	1296591.83
152	435223.89	1296580.05
153	435202.04	1296570.14
154	435189.99	1296564.33
155	435189.40	1296565.52
156	435156.55	1296550.25
157	435131.98	1296538.56
158	435125.19	1296536.00
159	435124.72	1296535.30
160	435119.95	1296533.06
161	435116.12	1296531.26
162	435116.51	1296530.41
163	435116.30	1296530.30

164	435116.79	1296528.93
165	435116.39	1296528.64
166	435101.61	1296521.28
167	435088.22	1296514.70
168	435086.57	1296512.51
169	435078.45	1296507.64
170	435055.77	1296493.63
171	435042.94	1296485.99
172	435016.39	1296471.48
173	435015.13	1296473.11
174	435012.52	1296471.71
175	435012.41	1296471.92
176	435010.91	1296471.21
177	434996.63	1296468.51
178	434915.57	1296419.10
179	434886.71	1296400.95
180	434885.87	1296391.58
181	434874.33	1296383.54
182	434873.57	1296380.55
183	434864.16	1296374.31
184	434861.31	1296370.75
185	434781.75	1296321.31
186	434777.43	1296318.60
187	434768.16	1296351.85
188	434757.30	1296351.85
189	434738.19	1296340.83
190	434720.17	1296325.48
191	434703.20	1296328.98
192	434618.56	1296398.91
193	434594.70	1296420.56
194	434578.36	1296434.31
195	434572.21	1296440.46
196	434545.64	1296418.92
197	434513.38	1296391.12
198	434513.89	1296390.34
199	434503.13	1296380.81
200	434482.95	1296363.68
201	434469.56	1296356.01
202	434455.05	1296355.34
203	434439.10	1296360.49
204	434425.37	1296363.08
205	434409.50	1296363.63
206	434392.62	1296349.41
207	434393.29	1296348.39
208	434372.26	1296330.52

209	434359.68	1296318.55
210	434339.56	1296303.04
211	434331.11	1296298.34
212	434321.01	1296300.32
213	434313.76	1296295.48
214	434311.38	1296293.11
1	434312.79	1296291.69

ОБЗОРНАЯ СХЕМА РАСПОЛОЖЕНИЯ ГРАНИЦ ПУБЛИЧНОГО СЕРВИТУТА
на кадастровом плане территории для использования земельных участков и (или) земель в целях строительства и
эксплуатации объекта электросетевого хозяйства: «Строительство ЛЭП-6 кВ от КРУН-2-3 до ТП 2-90, с.
Кабардинка, г. Геленджик»

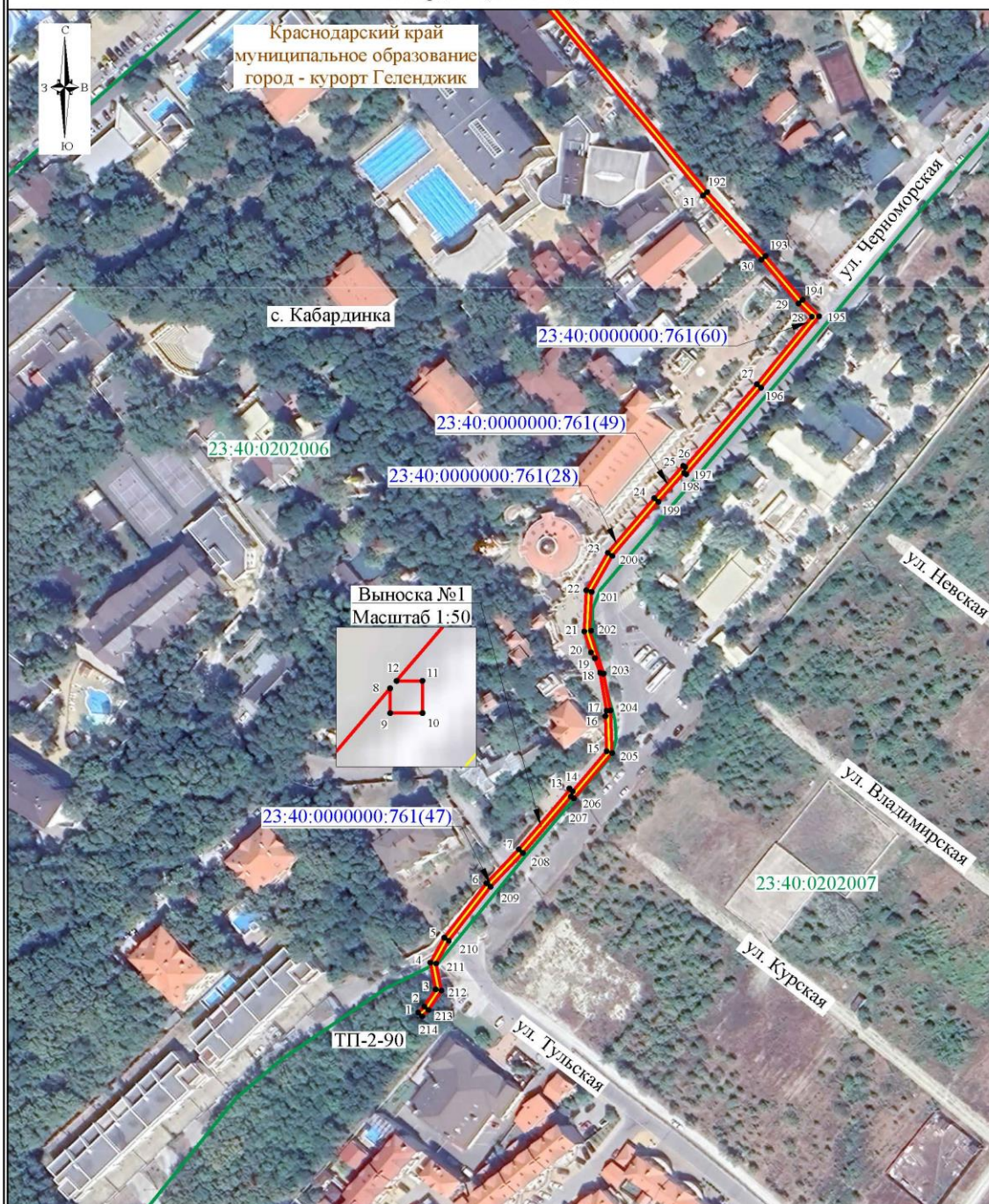


- Условные обозначения:
- - проектная граница публичного сервитута
 - 23:40:0202007 - границы и номер кадастрового квартала
 - - границы земельных участков, в отношении которых испрашивается публичный сервитут
 - - установленная граница административно-территориального образования
 - Краснодарский край - наименование административно-территориального образования

Система координат: МСК 23, зона 1 (23)
Масштаб 1:10000

Схема подготовлена 17.09.2025

СХЕМА РАСПОЛОЖЕНИЯ ГРАНИЦ ПУБЛИЧНОГО СЕРВИТУТА
на кадастровом плане территории для использования земельных участков и (или) земель в целях строительства и
эксплуатации объекта электросетевого хозяйства: «Строительство ЛЭП-6 кВ от КРУН-2-3 до ТП 2-90, с.
Кабардинка, г. Геленджик»



- Условные обозначения:**

 - - проектная граница публичного сервитута
 - - характерная точка границы публичного сервитута
 - - проектируемая ЛЭП-6 кВ
 - :462 - границы и кадастровый номер земельных участков, в отношении которых испрашивается публичный сервитут
 - 23:40:0202007 - границы и номер кадастрового квартала
 - Краснодарский край - наименование административно-территориального образования

Система координат: МСК 23, зона 1 (23)
Масштаб 1:2000
Схема подготовлена 17.09.2025
Лист 1, листов 4

СХЕМА РАСПОЛОЖЕНИЯ ГРАНИЦ ПУБЛИЧНОГО СЕРВИТУТА
на кадастровом плане территории для использования земельных участков и (или) земель в целях строительства и
эксплуатации объекта электросетевого хозяйства: «Строительство ЛЭП-6 кВ от КРУН-2-3 до ТП 2-90, с.
Кабардинка, г. Геленджик»



Система координат: МСК 23, зона 1 (23)

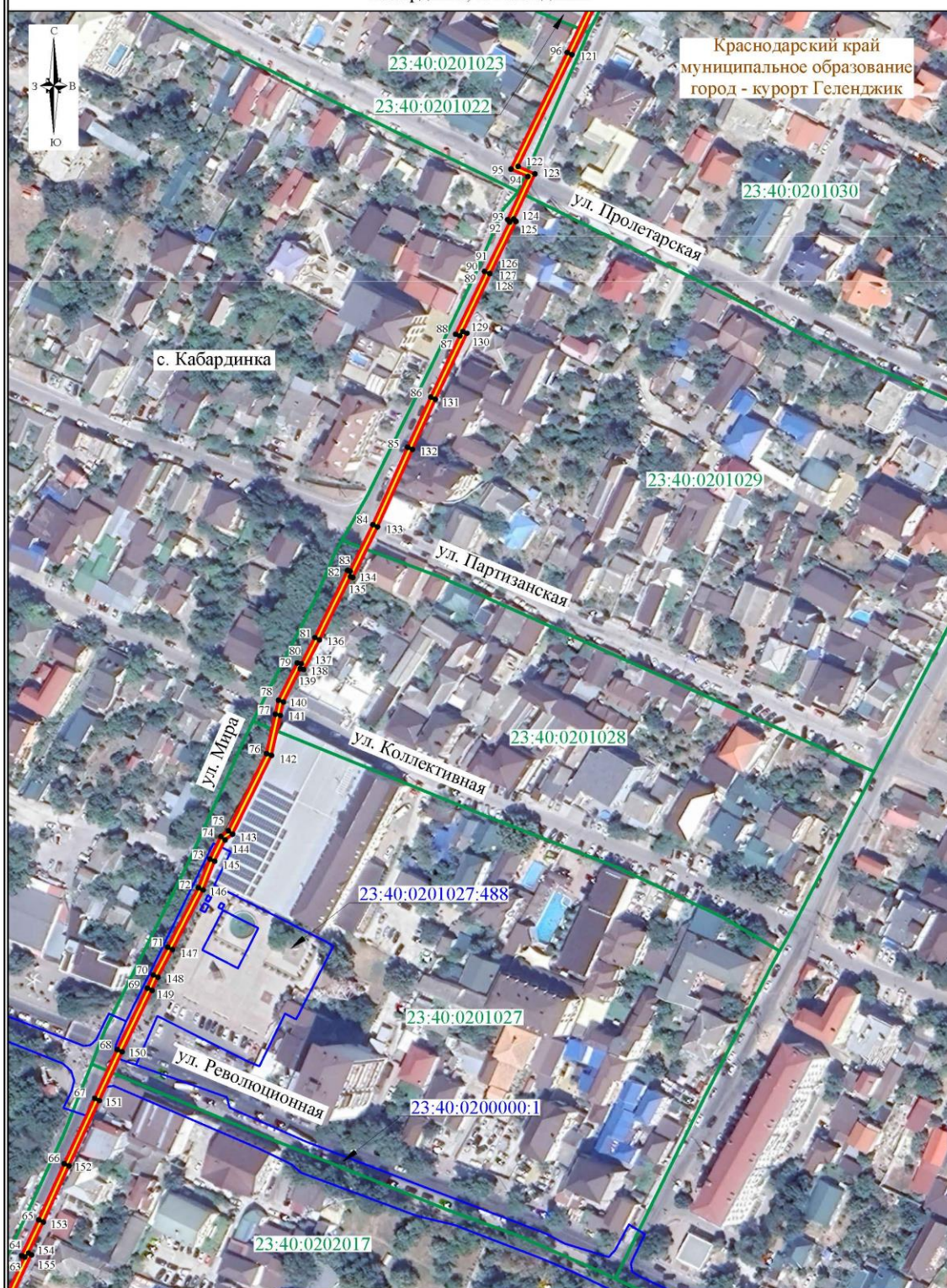
Масштаб 1:2000

Схема подготовлена 17.09.2025

Лист 2, листов 4

Условные обозначения на листе 1

СХЕМА РАСПОЛОЖЕНИЯ ГРАНИЦ ПУБЛИЧНОГО СЕРВИТУТА
на кадастровом плане территории для использования земельных участков и (или) земель в целях строительства и
эксплуатации объекта электросетевого хозяйства: «Строительство ЛЭП-6 кВ от КРУН-2-3 до ТП 2-90, с.
Кабардинка, г. Геленджик»



Система координат: МСК 23, зона 1 (23)

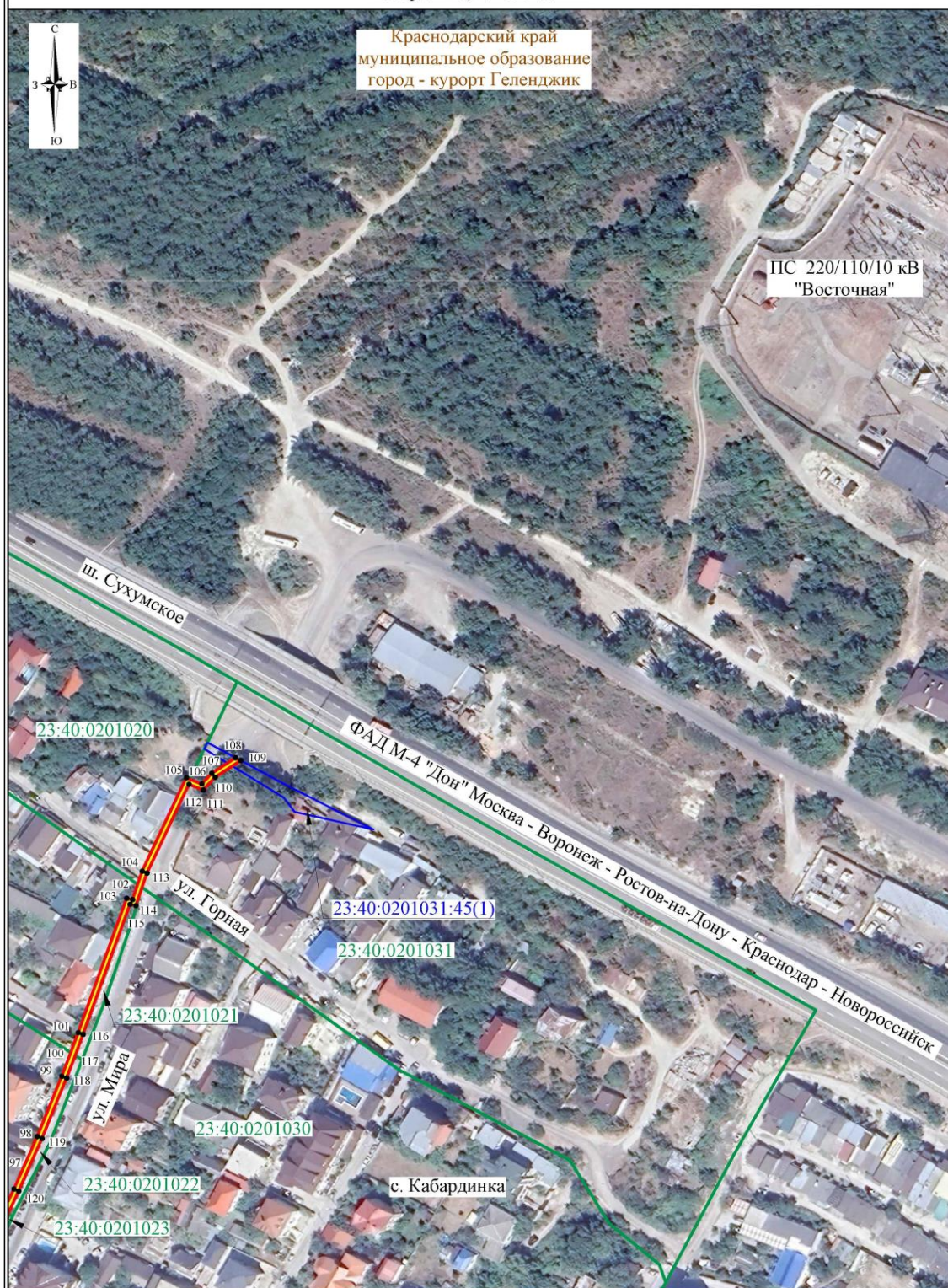
Масштаб 1:2000

Схема подготовлена 17.09.2025

Лист 3, листов 4

Условные обозначения на листе 1

СХЕМА РАСПОЛОЖЕНИЯ ГРАНИЦ ПУБЛИЧНОГО СЕРВИТУТА
на кадастровом плане территории для использования земельных участков и (или) земель в целях строительства и
эксплуатации объекта электросетевого хозяйства: «Строительство ЛЭП-6 кВ от КРУН-2-3 до ТП 2-90, с.
Кабардинка, г. Геленджик»



Система координат: МСК 23, зона 1 (23)

Масштаб 1:2000

Схема подготовлена 17.09.2025

Лист 4, листов 4

Условные обозначения на листе 1

9	Кадастровые номера земельных участков, в отношении которых испрашивается публичный сервитут
	23:40:0601003:90, 23:40:0601003:65, 23:40:0601003:55, 23:40:0601003:89, 23:40:0601003:32, 23:40:0601003:31, 23:40:0601003:27, 23:40:0601003, 23:40:0601000

Сообщение о возможном установлении публичного сервитута

1	Наименование уполномоченного органа, которым рассматривается ходатайство об установлении публичного сервитута
	Администрация муниципального образования город-курорт Геленджик

2	Цель установления публичного сервитута
	подключение (технологическое присоединение) к сетям инженерно-технического обеспечения по объекту: «Строительство 2КРУН-6кВ, 2КЛ-6кВ в г. Геленджик, согласно договору технологического присоединения от 11.04.2025 № 20105-25-00977638-1, заявитель ФГАУ «Управление имуществом социальных проектов Министерства обороны Российской Федерации»

3	Адрес или иное описание местоположения земельных участков, в отношении которых испрашивается публичный сервитут	
	23:40:0414007:1134	Краснодарский край, город-курорт Геленджик г.о, г. Геленджик
	23:40:0414007:1124	Краснодарский край, городской округ город Геленджик, г. Геленджик
	23:40:0414008:461	Краснодарский край, г. Геленджик
	23:40:0301000:166	Краснодарский край, Геленджикское лесничество, Кабардинское участковое лесничество квартал 34А части выделов 45, 46, 48, квартал 40А часть выдела 19, квартал 44А части выделов 6, 20, квартал 48А части выделов 10, 15, 16, 18, 20, 21, 22, 23, 62, 63
	23:40:0414009:178	Краснодарский край, г. Геленджик, Геленджикское лесничество, Кабардинское участковое лесничество, квартал 48А, часть выдела 15, 18
	23:40:0414009:15	Краснодарский край, Геленджикское лесничество, Кабардинское участковое лесничество, квартал 48А, выдела 17, 19, 20, 21, 22, 23, 24, 25, 26, 27, 28, 31, 34, 35, 36, 37, 38, 39, 40, 42, 44, 45, 46, 47, 48, 49, 50, 52, 53, 54,

		55, 56, 57, 60, части выделов 58, 59, 61
	23:40:0414009:134	Краснодарский край, г. Геленджик, Геленджикское лесничество, Кабардинское участковое лесничество, квартал 48А, часть выдела 18
	23:40:0414008	
	23:40:0414009	

4	<p>Адрес, по которому заинтересованные лица могут ознакомиться с поступившим ходатайством об установлении публичного сервитута и прилагаемым к нему описанием местоположения границ публичного сервитута, подать заявления об учете прав на земельные участки, а также срок подачи указанных заявлений, время приема заинтересованных лиц для ознакомления с поступившим ходатайством об установлении публичного сервитута.</p>
	<p>1) г. Геленджик, ул. Революционная, 1 – информационный стенд, расположенный на первом этаже здания администрации муниципального образования город-курорт Геленджик: понедельник – четверг с 9:00 до 18:00 часов (перерыв с 13:00 до 14:00), пятница с 9:00 до 17:00 часов (перерыв с 13:00 до 14:00).</p> <p>2) г. Геленджик, ул. Революционная, 1, холл управления архитектуры и градостроительства администрации муниципального образования город-курорт Геленджик: понедельник – четверг с 9:00 до 18:00 часов (перерыв с 13:00 до 14:00), пятница с 9:00 до 17:00 часов (перерыв с 13:00 до 14:00). Тел.: +7 (86141) 3-16-48, +7 (86141) 2-02-81.</p>
	<p>Заявления об учете прав на земельные участки принимаются в течение 15 дней со дня официального опубликования настоящего сообщения. Правообладатели земельных участков, подавшие заявления по истечении указанного срока, несут риски невозможности обеспечения их прав в связи с отсутствием информации о таких лицах и их правах на земельные участки.</p>

5	<p>Официальные сайты в информационно-телекоммуникационной сети «Интернет», на которых размещается сообщение о поступившем ходатайстве об установлении публичного сервитута</p>
	<p>Официальный сайт администрации муниципального образования город-курорт Геленджик в информационно-телекоммуникационной сети «Интернет» admgel.ru («Документы» -> «Градостроительная деятельность» -> «Публичные сервитуты»).</p>

6	Реквизиты решений об утверждении документа территориального
---	--

	планирования, документации по планировке территории, программ комплексного развития систем коммунальной инфраструктуры поселения, городского округа, а также информацию об инвестиционной программе субъекта естественных монополий, организации коммунального комплекса, указанных в ходатайстве об установлении публичного сервитута.
	-

7	Сведения об официальных сайтах в информационно-телекоммуникационной сети «Интернет», на которых размещены утвержденные документы территориального планирования, документация по планировке территории, программа комплексного развития систем коммунальной инфраструктуры поселения, городского округа, инвестиционная программа субъекта естественных монополий, организации коммунального комплекса, которые указаны в ходатайстве об установлении публичного сервитута
	-

8	Описание местоположения границ публичного сервитута	
	Система координат МСК-23, зона - 1	
	Координаты поворотных точек границ публичного сервитута:	
	Обозначение характерных точек границ	Координаты, м
		X Y
	1	423500,85 1307921,29
	2	423514,63 1307932,42
	3	423528,79 1307927,97
	4	423531,4 1307927,15
	5	423531,81 1307927,02
	6	423536,25 1307930,9
	7	423540,54 1307934,95
	8	423543,66 1307935,77
	9	423550,57 1307941,96
	10	423554,43 1307945,2
	11	423562,67 1307950,61
	12	423572,2 1307941,69
	13	423578,92 1307937,13
	14	423584,6 1307932,67
	15	423600,1 1307918,02
	16	423601,51 1307916,53
	17	423613,38 1307917,98
	18	423623,75 1307926,24
	19	423629,51 1307931,35
	20	423653,18 1307954,39

21	423654,49	1307960,27
22	423622,79	1307996,1
23	423583,08	1308035,71
24	423559,38	1308059,45
25	423535,64	1308080,75
26	423488,35	1308128,95
27	423467,94	1308149,76
28	423447,69	1308170,19
29	423421,22	1308195,91
30	423349,28	1308262,82
31	423299,7	1308307,62
32	423270,36	1308336,36
33	423267,17	1308339,35
34	423261,65	1308345,18
35	423257,32	1308349,94
36	423237,79	1308359,92
37	423199,63	1308376,36
38	423195,83	1308378,36
39	423188,07	1308382,44
40	423179,27	1308388,36
41	423177,2	1308390,18
42	423173,99	1308393,22
43	423171,91	1308395,76
44	423169,21	1308399,39
45	423166,57	1308403,37
46	423162,64	1308410,49
47	423159,9	1308416,33
48	423156,92	1308423,2
49	423152,45	1308433,67
50	423150,93	1308437,1
51	423148,04	1308443,37
52	423145,67	1308448,03
53	423143,15	1308452,57
54	423141,71	1308454,97
55	423138,84	1308459,43
56	423134,4	1308465,74
57	423129,6	1308472,11
58	423124,7	1308478,45
59	423118,23	1308486,66
60	423116,63	1308488,67
61	423114,96	1308490,94
62	423113,36	1308492,99
63	423109,81	1308497,51
64	423106,69	1308502,06
65	423103,9	1308507,42

66	423102,06	1308512,13
67	423100,79	1308517,25
68	423100,09	1308522,96
69	423099,27	1308531,61
70	423097,46	1308541,07
71	423094,66	1308555,78
72	423091,77	1308580,72
73	423091,44	1308583,57
74	423090,16	1308595,57
75	423088,85	1308599,26
76	423086,42	1308606,04
77	423085,17	1308617,48
78	423079,15	1308648,96
79	423076,41	1308668,62
80	423069,4	1308718,83
81	423065,48	1308749,49
82	423056,94	1308809,19
83	423053,12	1308837,26
84	423048,9	1308888,56
85	423048,23	1308909,19
86	423038,3	1309011,76
87	423022,86	1309153,83
88	423020,4	1309176,18
89	423019,39	1309183,17
90	423019,03	1309186,92
91	423017,85	1309199,07
92	423014,46	1309231,58
93	423008,25	1309290,17
94	423005,6	1309324,17
95	423003,51	1309348,33
96	422999,84	1309382,12
97	422999,1	1309389,72
98	422999,63	1309407,63
99	423002,84	1309407,78
100	423006,44	1309407,83
101	423006,65	1309423,87
102	423005,62	1309431,47
103	423003,88	1309456,47
104	422999,77	1309482,33
105	422997,55	1309501,52
106	422991,93	1309546,99
107	422989,27	1309602,57
108	422990,46	1309614,83
109	422990,24	1309620,4
110	422989,96	1309627,61

111	422977,79	1309628,32
112	422971,51	1309672,97
113	422970,92	1309674,58
114	422962,85	1309688,29
115	422967,46	1309691,82
116	422961,37	1309705,1
117	422949,77	1309698,06
118	422965,21	1309673,04
119	422971,44	1309634,57
120	422972,08	1309622,64
121	422984,18	1309621,93
122	422984,31	1309618,54
123	422983,26	1309602,72
124	422984,41	1309578,71
125	422985,9	1309546,47
126	422991,5	1309501,52
127	422994,04	1309479,69
128	422997,78	1309456,47
129	423000,72	1309413,66
130	422996,97	1309413,5
131	422993,99	1309413,36
132	422993,00	1309397,99
133	422999,89	1309324,47
134	423002,26	1309289,76
135	423008,5	1309230,94
136	423013,21	1309187,16
137	423016,94	1309152,74
138	423032,57	1309008,38
139	423040,3	1308918,48
140	423042,78	1308889,63
141	423047,17	1308836,45
142	423063,46	1308718,00
143	423076,27	1308627,44
144	423080,51	1308604,9
145	423083,33	1308600,87
146	423084,12	1308594,49
147	423085,65	1308578,47
148	423088,05	1308571,68
149	423090,1	1308557,43
150	423091,71	1308540,82
151	423093,33	1308530,74
152	423094,89	1308516,2
153	423097,44	1308505,76
154	423100,84	1308500,15
155	423102,98	1308496,91

156	423109,16	1308488,46
157	423113,49	1308482,98
158	423119,89	1308474,85
159	423129,61	1308462,12
160	423134,3	1308455,41
161	423138,82	1308448,06
162	423143,06	1308439,88
163	423144,72	1308436,26
164	423153,5	1308415,93
165	423159,27	1308404,16
166	423164,24	1308396,28
167	423172,44	1308386,54
168	423179,00	1308381,09
169	423190,12	1308374,69
170	423197,48	1308371,06
171	423216,28	1308362,84
172	423237,36	1308353,55
173	423253,55	1308345,13
174	423257,53	1308340,55
175	423293,61	1308305,08
176	423334,9	1308267,38
177	423345,03	1308258,41
178	423393,71	1308213,27
179	423403,43	1308204,21
180	423428,04	1308181,04
181	423448,92	1308160,72
182	423457,69	1308152,18
183	423466,36	1308144,48
184	423495,99	1308112,6
185	423504,77	1308103,68
186	423521,19	1308086,95
187	423534,58	1308075,82
188	423565,18	1308045,14
189	423576,72	1308033,58
190	423610,16	1308001,1
191	423616,25	1307993,96
192	423649,23	1307958,97
193	423623,75	1307933,9
194	423610,84	1307922,94
195	423609,28	1307922,15
196	423605,00	1307921,49
197	423592,48	1307933,54
198	423576,01	1307946,35
199	423571,62	1307950,52
200	423565,19	1307956,13

201	423555,92	1307953,38
202	423550,57	1307949,91
203	423548,57	1307948,13
204	423540,96	1307941,24
205	423541,04	1307940,85
206	423534,63	1307934,12
207	423533,17	1307932,59
208	423530,7	1307933,66
209	423516,53	1307938,11
210	423513,39	1307939,1
211	423501,28	1307929,48
212	423491,63	1307939,5
213	423487,29	1307935,32
214	423496,78	1307925,51
1	423500,85	1307921,29

Схема расположения границ публичного сервитута

Публичный сервитут для использования земельных участков в целях подключения (технологического присоединения) к сетям инженерно-технического обеспечения по объекту: "Строительство 2КРУП-6кВ, 2КЛ-6кВ в г.Геленджик согласно договору технологического присоединения от 11.04.2025 № 20105-25-00977638-1, заявитель ФГАУ "Управление имуществом социальных проектов Министерства обороны Российской Федерации"

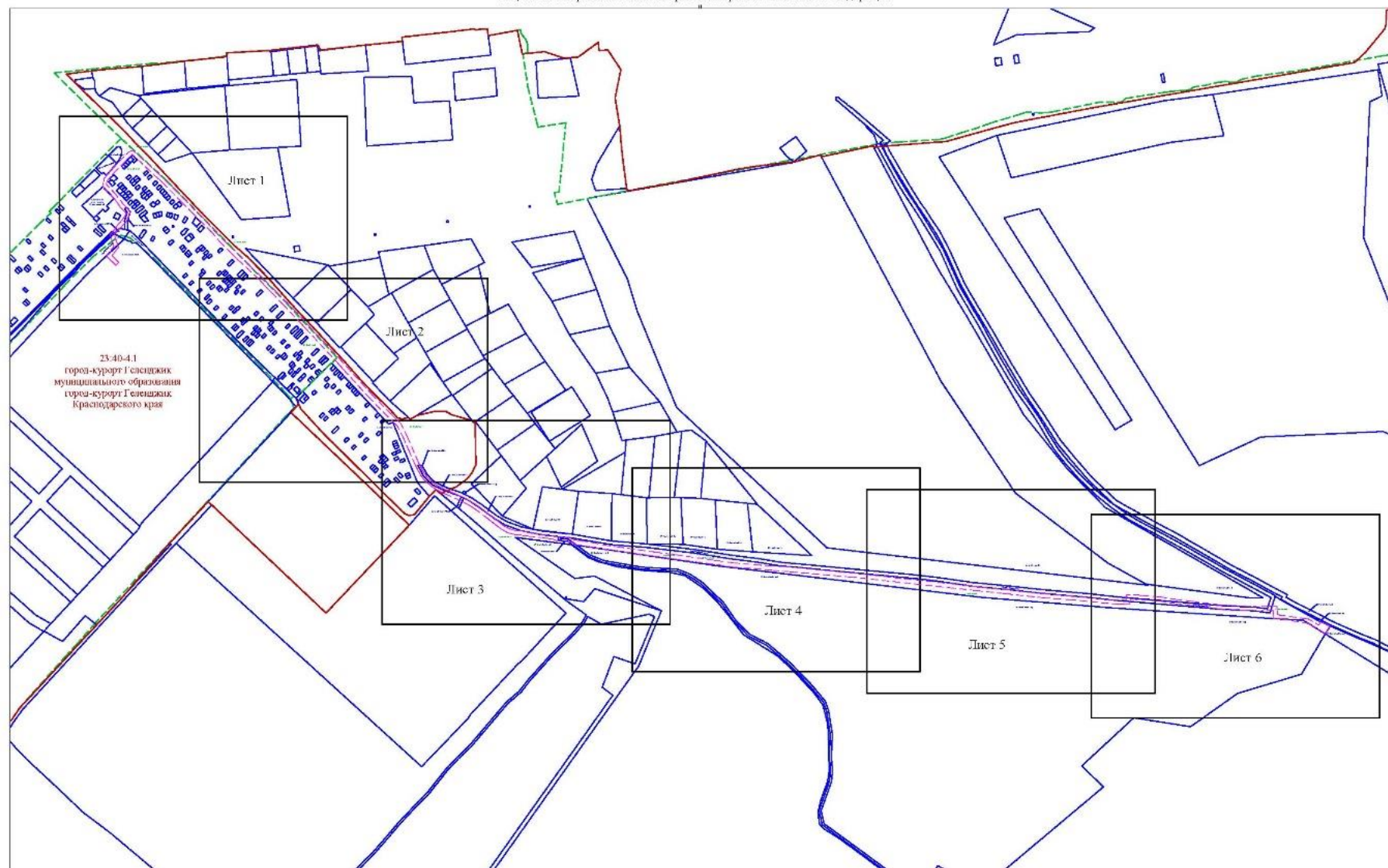


Схема расположения границ публичного сервитута

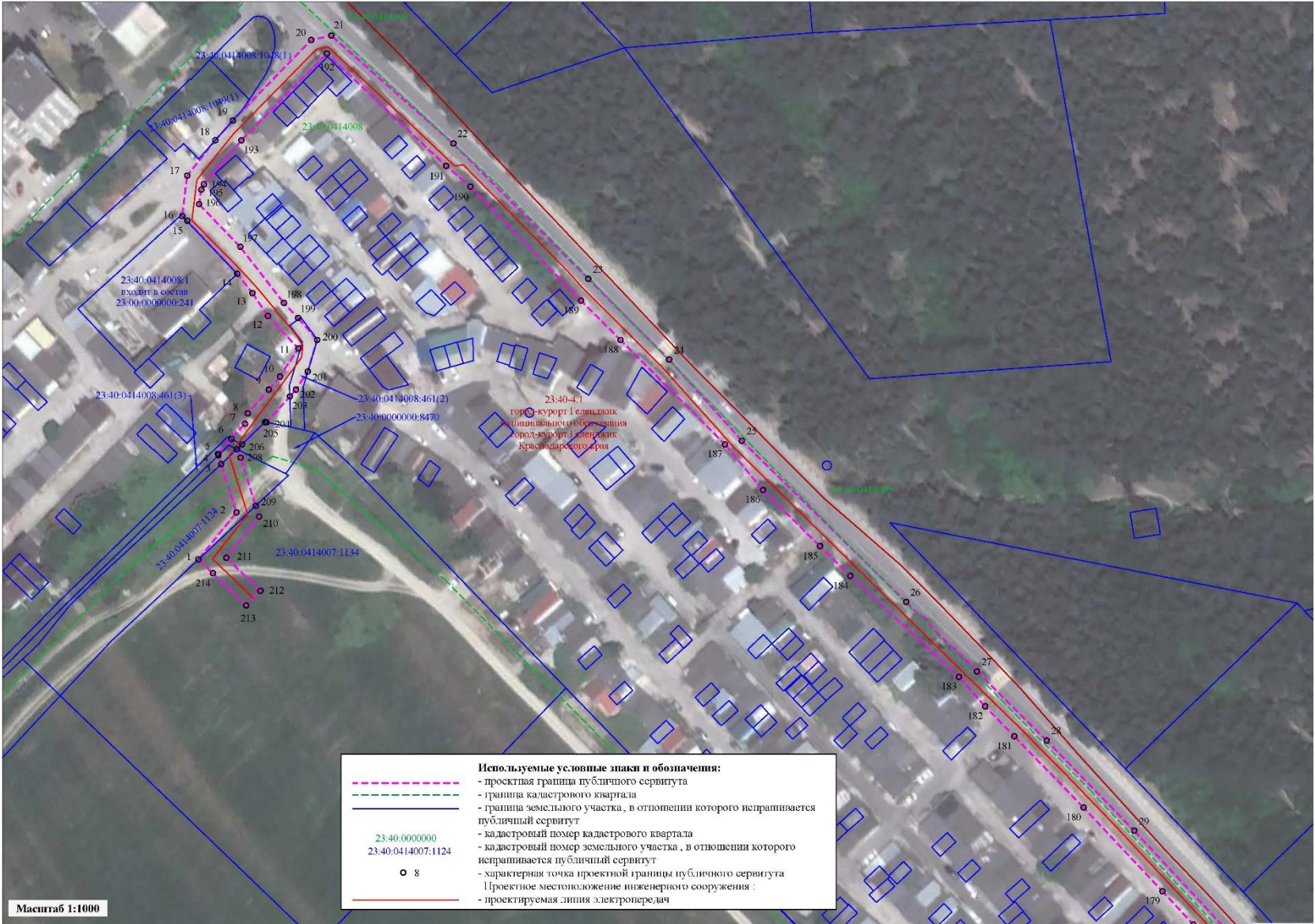


Схема расположения границ публичного сервитута

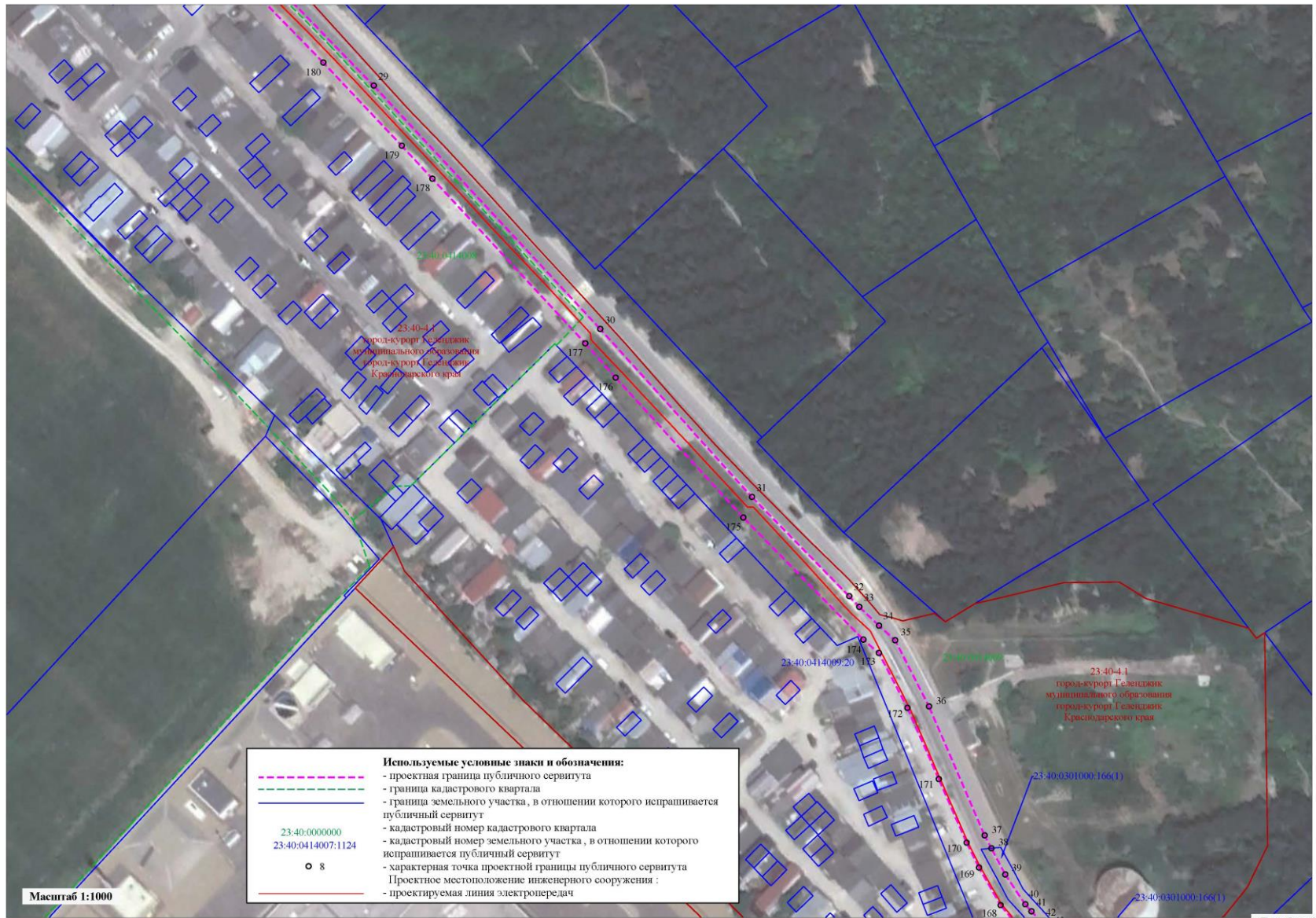


Схема расположения границ публичного сервитута

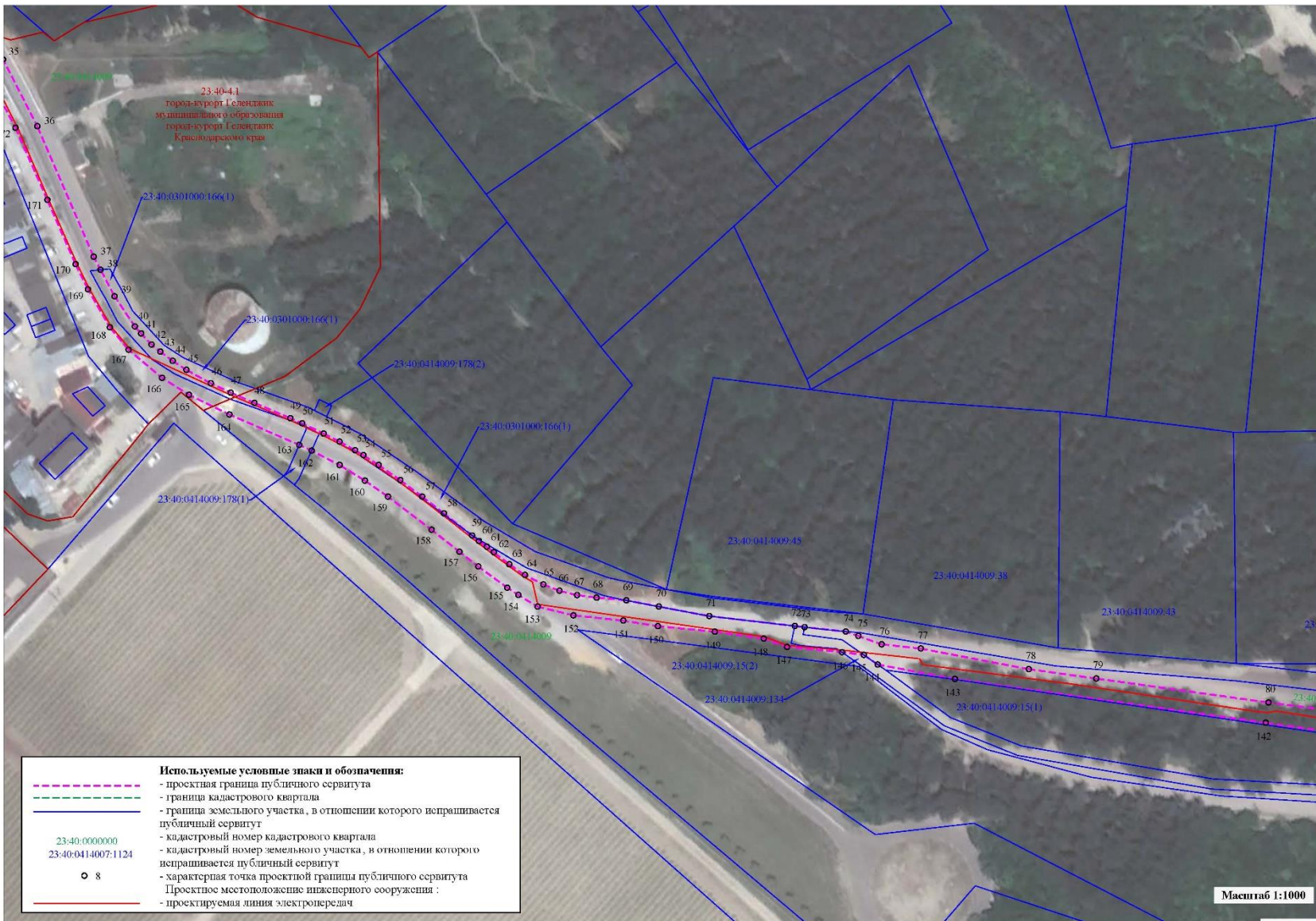


Схема расположения границ публичного сервитута

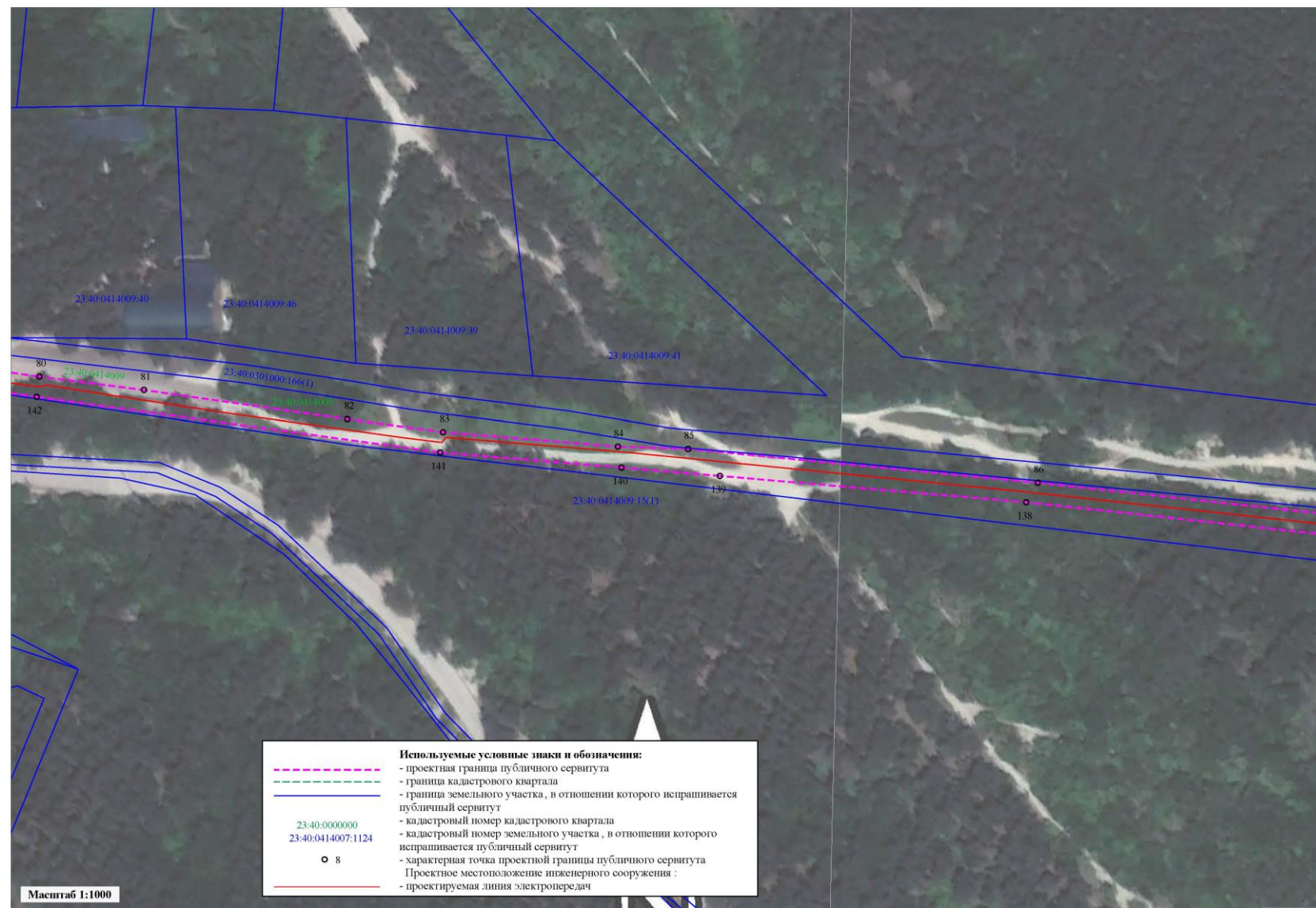


Схема расположения границ публичного сервитута

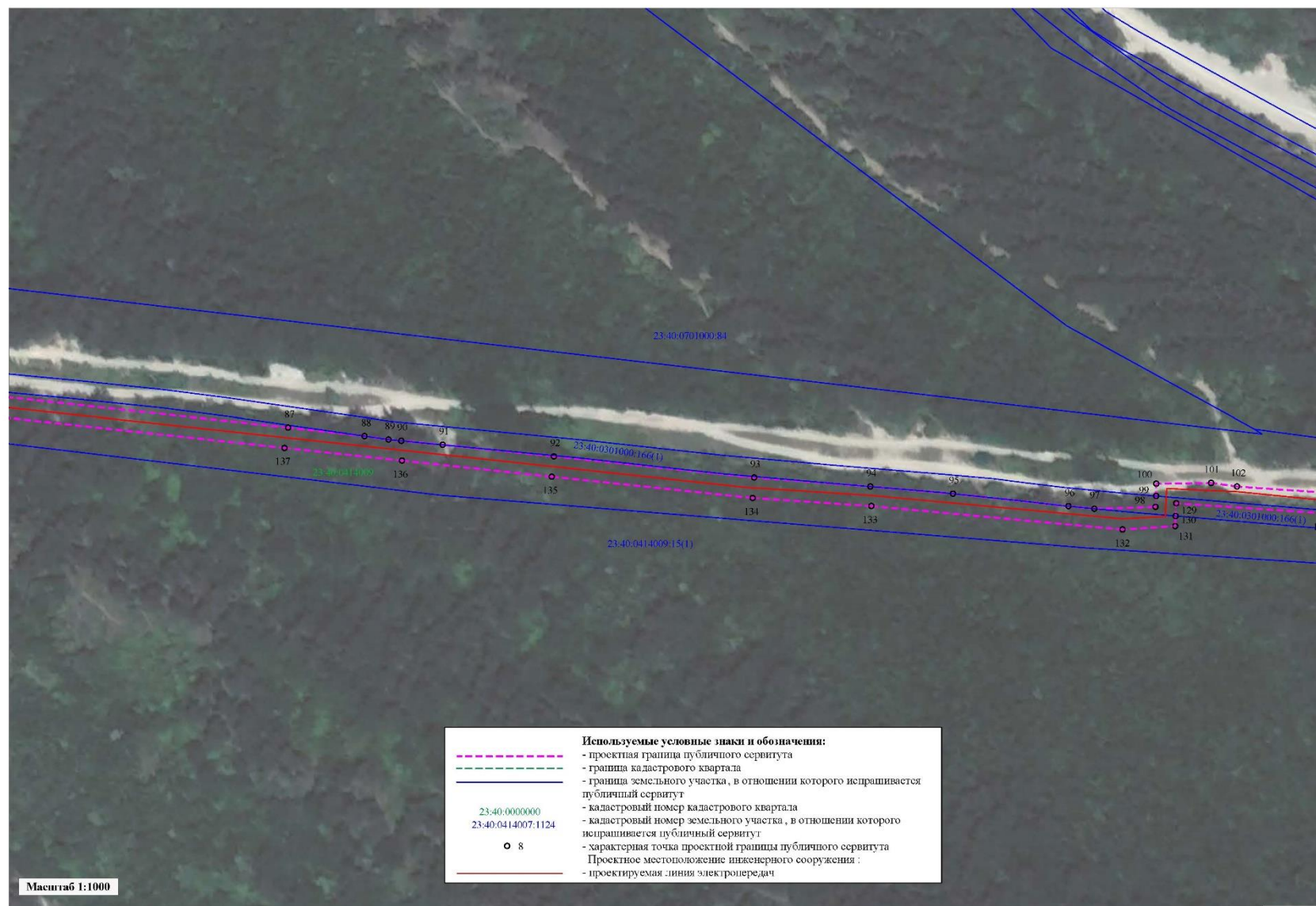
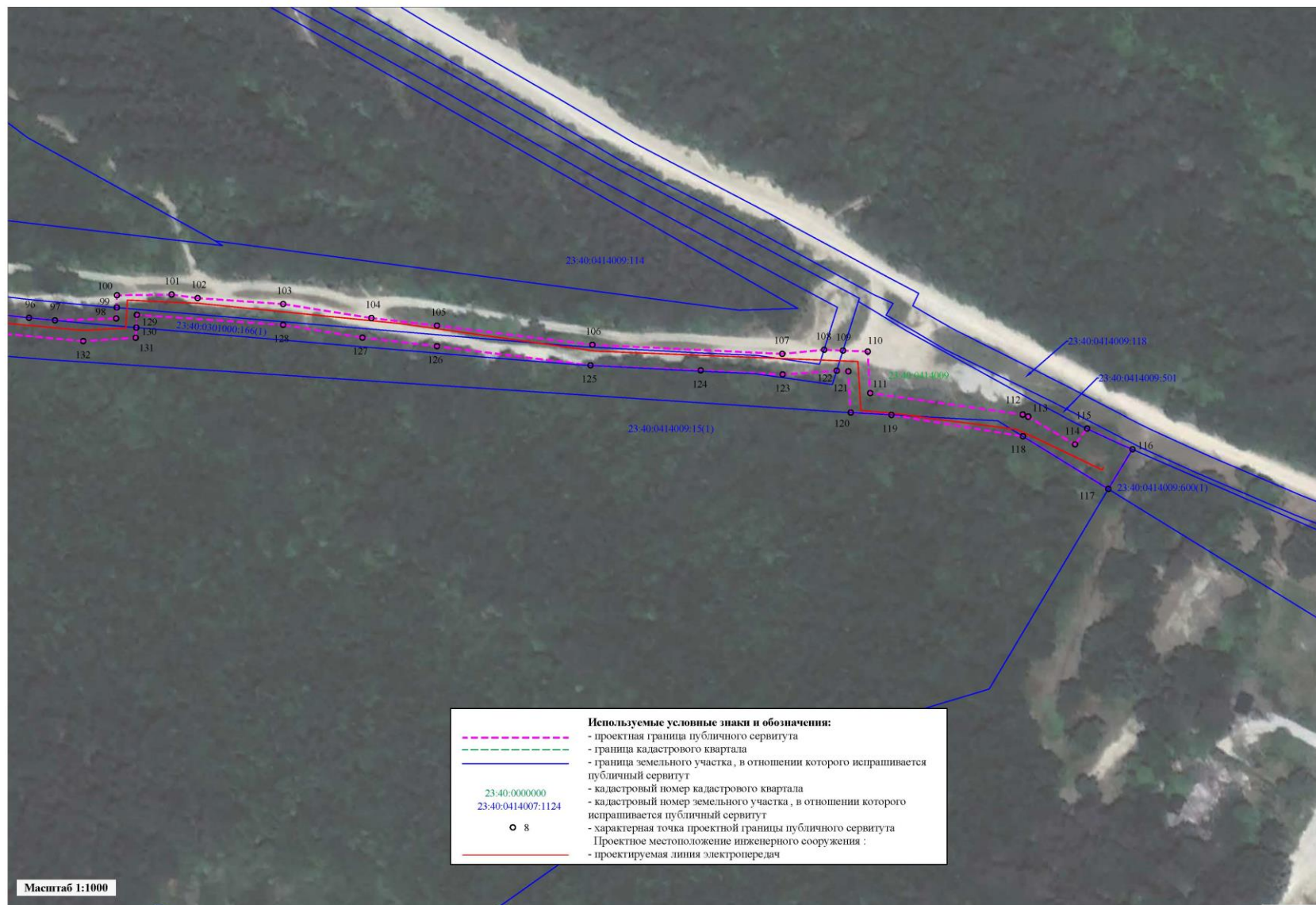


Схема расположения границ публичного сервитута



9	Кадастровые номера земельных участков, в отношении которых испрашивается публичный сервитут
	23:40:0414007:1134, 23:40:0414007:1124, 23:40:0414008:461, 23:40:0301000:166, 23:40:0414009:178, 23:40:0414009:15, 23:40:0414009:134, 23:40:0414008, 23:40:0414009

Сообщение о возможном установлении публичного сервитута

1	Наименование уполномоченного органа, которым рассматривается ходатайство об установлении публичного сервитута
	Администрация муниципального образования город-курорт Геленджик

2	Цель установления публичного сервитута
	строительства и эксплуатации объектов водопроводных сетей и их неотъемлемых технологических частей «Строительство второй очереди водозабора по адресу: Краснодарский край, муниципальное образование город-курорт Геленджик, с. Дивноморское, устье р. Мезыбь и р. Адерба»

3	Адрес или иное описание местоположения земельных участков, в отношении которых испрашивается публичный сервитут	
	23:40:0506001	
	23:40:0506000	
	23:40:0506002	
	23:40:0508009	
	23:40:0506001:55	Краснодарский край, г. Геленджик, ЗАО АФ «Дивноморская»
	23:40:0506001:77	Краснодарский край, г.Геленджик, ЗАО АФ «Дивноморская»
	23:40:0000000:326	Краснодарский край, г. Геленджик, в районе с. Дивноморское
	23:40:0508009:89	Краснодарский край, г. Геленджик, ЗАО АФ «Дивноморская»
	23:40:0508009:95	Краснодарский край, г.Геленджик, ЗАО АФ «Дивноморская»
	23:40:0508009:83	Краснодарский край, г. Геленджик, ЗАО АФ «Дивноморская»
	23:40:0508009:47	Краснодарский край, г. Геленджик, ЗАО АФ «Дивноморская»
	23:40:0506002:365	Российская Федерация, Краснодарский край,

	г. Геленджик, ЗАО АФ «Дивноморская»
4	<p>Адрес, по которому заинтересованные лица могут ознакомиться с поступившим ходатайством об установлении публичного сервитута и прилагаемым к нему описанием местоположения границ публичного сервитута, подать заявления об учете прав на земельные участки, а также срок подачи указанных заявлений, время приема заинтересованных лиц для ознакомления с поступившим ходатайством об установлении публичного сервитута.</p> <p>1) г. Геленджик, ул. Революционная, 1 – информационный стенд, расположенный на первом этаже здания администрации муниципального образования город-курорт Геленджик: понедельник – четверг с 9:00 до 18:00 часов (перерыв с 13:00 до 14:00), пятница с 9:00 до 17:00 часов (перерыв с 13:00 до 14:00). 2) г. Геленджик, ул. Революционная, 1, холл управления архитектуры и градостроительства администрации муниципального образования город-курорт Геленджик: понедельник – четверг с 9:00 до 18:00 часов (перерыв с 13:00 до 14:00), пятница с 9:00 до 17:00 часов (перерыв с 13:00 до 14:00). Тел.: +7 (86141) 3-16-48, +7 (86141) 2-02-81.</p> <p>Заявления об учете прав на земельные участки принимаются в течение 15 дней со дня официального опубликования настоящего сообщения. Правообладатели земельных участков, подавшие заявления по истечении указанного срока, несут риски невозможности обеспечения их прав в связи с отсутствием информации о таких лицах и их правах на земельные участки.</p>
5	<p>Официальные сайты в информационно-телекоммуникационной сети «Интернет», на которых размещается сообщение о поступившем ходатайстве об установлении публичного сервитута</p> <p>Официальный сайт администрации муниципального образования город-курорт Геленджик в информационно-телекоммуникационной сети «Интернет» admgel.ru («Документы» -> «Градостроительная деятельность» -> «Публичные сервитуты»).</p>
6	<p>Реквизиты решений об утверждении документа территориального планирования, документации по планировке территории, программ комплексного развития систем коммунальной инфраструктуры поселения, городского округа, а также информацию об инвестиционной программе субъекта естественных монополий, организации</p>

	коммунального комплекса, указанных в ходатайстве об установлении публичного сервитута.
	Постановление администрации муниципального образования город-курорт Геленджик от 4 декабря 2025 года №2579 «Об утверждении проекта планировки и межевания территории для размещения линейных объектов «Строительство второй очереди водозабора по адресу: Краснодарский край, муниципальное образование город-курорт Геленджик, с. Дивноморское, устье р. Мезыбь и р. Адерба»

7	Сведения об официальных сайтах в информационно-телекоммуникационной сети «Интернет», на которых размещены утвержденные документы территориального планирования, документация по планировке территории, программа комплексного развития систем коммунальной инфраструктуры поселения, городского округа, инвестиционная программа субъекта естественных монополий, организации коммунального комплекса, которые указаны в ходатайстве об установлении публичного сервитута
	-

8	Описание местоположения границ публичного сервитута		
	Система координат МСК-23, зона - 1		
	Координаты поворотных точек границ публичного сервитута:		
	Обозначение характерных точек границ	Координаты, м	
		X	Y
	1	423476.66	1312697.37
	2	423475.69	1312700.19
	3	423473.92	1312702.6
	4	423471.52	1312704.38
	5	423468.7	1312705.37
	6	423465.71	1312705.49
	7	423462.82	1312704.71
	8	423460.3	1312703.12
	9	423458.35	1312700.85
	10	423457.16	1312698.11
	11	423456.84	1312695.14
	12	423457	1312693.73
	13	423459.23	1312681.68
	14	423427.65	1312662.43
15	423371.28	1312628.1	
16	423340.09	1312616.39	
17	423324.74	1312613.83	
18	423285.26	1312607.23	
19	423284.71	1312614.35	

20	423284.04	1312617.26
21	423282.53	1312619.84
22	423280.33	1312621.86
23	423277.63	1312623.14
24	423274.67	1312623.57
25	423271.72	1312623.1
26	423269.04	1312621.78
27	423266.86	1312619.73
28	423265.39	1312617.13
29	423264.76	1312614.21
30	423264.77	1312612.79
31	423264.85	1312611.81
32	423250.78	1312599.94
33	423225.08	1312593.06
34	423200.03	1312588.15
35	423161.43	1312580.57
36	423041.08	1312556.96
37	423025.49	1312552.84
38	423022.32	1312559.73
39	423021.43	1312561.67
40	423009.56	1312558.82
41	422997.7	1312555.97
42	423000.05	1312546.52
43	422969.57	1312537.92
44	422973.5	1312566.38
45	422973.46	1312569.37
46	422972.54	1312572.22
47	422970.82	1312574.66
48	422968.45	1312576.49
49	422965.65	1312577.53
50	422962.67	1312577.71
51	422959.77	1312576.99
52	422957.21	1312575.45
53	422955.22	1312573.22
54	422953.98	1312570.5
55	422953.68	1312569.12
56	422949.15	1312535.93
57	422918.7	1312535.93
58	422913.64	1312535.93
59	422830.05	1312578.31
60	422553.27	1312612.02
61	422529.32	1312624.99
62	422471.72	1312628.31
63	422444.15	1312630.37
64	422444.62	1312639.97

65	422420.75	1312641.15
66	422420.61	1312631.25
67	422409.93	1312632.94
68	422390.36	1312634.9
69	422311.73	1312648.67
70	422250.14	1312659.59
71	422173.21	1312673.2
72	422162.32	1312667.52
73	422127.57	1312678.04
74	422067.46	1312687.78
75	422006.19	1312697.84
76	421950.97	1312706.79
77	421916.74	1312712.34
78	421889.64	1312716.67
79	421803.89	1312730.73
80	421768.5	1312736.36
81	421763.96	1312737.86
82	421722.87	1312750.44
83	421706.53	1312755.54
84	421696.78	1312763.4
85	421642.38	1312758.7
86	421568.27	1312730.69
87	421484.91	1312677.71
88	421466.54	1312671.52
89	421426.66	1312648.36
90	421406.31	1312640.3
91	421378.96	1312632.5
92	421313.77	1312626.82
93	421236.78	1312613.39
94	421227.86	1312638.57
95	421200.66	1312646.79
96	421178.92	1312636.42
97	421183.84	1312615.4
98	421197.42	1312620.21
99	421196.3	1312622.56
100	421202.42	1312625.48
101	421212.41	1312622.35
102	421223.55	1312590.81
103	421316.46	1312606.99
104	421352.96	1312610.16
105	421383	1312612.85
106	421395.42	1312616.4
107	421413.74	1312621.62
108	421473.67	1312652.82
109	421493.53	1312659.51

110	421577.32	1312712.73
111	421646.93	1312739.16
112	421676.69	1312743.1
113	421690.46	1312742.8
114	421697.05	1312737.48
115	421723.1	1312729.51
116	421764.45	1312716.8
117	421799.64	1312711.09
118	421879.24	1312697.71
119	421880.62	1312689.74
120	421888.74	1312665.29
121	421890.63	1312665.92
122	421882.57	1312690.06
123	421881.23	1312697.55
124	421919.93	1312691.56
125	422006.33	1312677.56
126	422044.59	1312670.53
127	422068.69	1312666.87
128	422121.51	1312658.89
129	422162.33	1312647.99
130	422173.39	1312653.55
131	422247.33	1312639.79
132	422309.23	1312628.4
133	422366.3	1312618.54
134	422388.54	1312614.67
135	422419.28	1312611.21
136	422419.69	1312617.54
137	422444.25	1312617.6
138	422444.27	1312609.42
139	422471.72	1312608.32
140	422523.78	1312605.28
141	422549.02	1312591.96
142	422824.15	1312558.88
143	422908.86	1312515.93
144	422932.4	1312515.93
145	422966.89	1312515.93
146	423030.05	1312533.23
147	423037.65	1312495.53
148	423040.42	1312482.75
149	423049.48	1312438.28
150	423039.46	1312439.44
151	423029.46	1312435.38
152	423026.89	1312433.85
153	423024.88	1312431.63
154	423023.62	1312428.92

155	423023.22	1312425.96
156	423023.71	1312423.01
157	423025.05	1312420.34
158	423027.12	1312418.19
159	423029.74	1312416.74
160	423032.66	1312416.13
161	423035.64	1312416.41
162	423036.98	1312416.84
163	423042.25	1312418.98
164	423059.15	1312417.04
165	423078.03	1312421.22
166	423083.55	1312424.18
167	423085.1	1312425.21
168	423087.12	1312427.41
169	423088.4	1312430.11
170	423088.82	1312433.07
171	423088.35	1312436.02
172	423087.03	1312438.7
173	423084.97	1312440.87
174	423082.37	1312442.34
175	423079.45	1312442.97
176	423076.47	1312442.71
177	423055.05	1312539.48
178	423163.96	1312561.73
179	423203.88	1312568.52
180	423225.42	1312572.75
181	423260.47	1312579.62
182	423325.1	1312592.3
183	423363.22	1312599.78
184	423436.83	1312644.62
185	423476.91	1312669.03
186	423479.16	1312671
187	423480.73	1312673.54
188	423481.48	1312676.44
189	423481.34	1312679.42
190	423480.33	1312682.23
191	423480	1312682.79
192	423479.08	1312684.3
1	423476.66	1312697.37
193	423664.56	1314456.01
194	423664.57	1314476.01
195	423601.18	1314474.86
196	423578.91	1314484.77
197	423444.77	1314472.46
198	423430.63	1314471.16

199	423357.67	1314464.46
200	423326.78	1314484.35
201	423298.24	1314485.2
202	423257.81	1314486.42
203	423256.39	1314487.66
204	423257.69	1314489.13
205	423259.82	1314496.33
206	423260.23	1314499.29
207	423259.75	1314502.24
208	423258.41	1314504.92
209	423256.35	1314507.08
210	423253.74	1314508.53
211	423250.82	1314509.15
212	423247.84	1314508.88
213	423245.08	1314507.74
214	423242.78	1314505.84
215	423241.14	1314503.33
216	423240.64	1314502.01
217	423240.53	1314501.62
218	423239.28	1314502.72
219	423204.59	1314514.68
220	423205.38	1314516.98
221	423186.73	1314523.41
222	423161.77	1314513.03
223	423159.21	1314511.49
224	423157.23	1314509.25
225	423155.99	1314506.53
226	423155.61	1314503.57
227	423156.13	1314500.62
228	423157.49	1314497.96
229	423159.58	1314495.82
230	423162.2	1314494.4
231	423165.18	1314493.81
232	423157.47	1314483.13
233	423097.94	1314400.53
234	423090.39	1314405.7
235	423078.7	1314389.48
236	423085.88	1314383.8
237	423016.52	1314287.58
238	423004.69	1314271.48
239	422996.15	1314268.16
240	422961.36	1314255.23
241	422924.95	1314240.14
242	422899.48	1314228.6
243	422870.62	1314216.59

244	422847.1	1314207
245	422833.97	1314201.59
246	422819.06	1314195.06
247	422808.61	1314187.79
248	422798.52	1314182.98
249	422782.36	1314176.71
250	422775.25	1314174.9
251	422714.31	1314174.93
252	422702.99	1314176.26
253	422686.07	1314182.23
254	422618.17	1314206.11
255	422506.19	1314170.6
256	422463.1	1314156.96
257	422401	1314137.35
258	422369.35	1314121.31
259	422312.32	1314092.41
260	422251.9	1314078.66
261	422198.25	1314069.3
262	422182.79	1314068.29
263	422176.93	1314067.87
264	422175.74	1314067.94
265	422140.86	1314075.2
266	422134.83	1314075.2
267	422127.2	1314075.2
268	422120.16	1314071.22
269	422119.96	1314071.21
270	422104.93	1314066.89
271	422080.84	1314055.27
272	422042.21	1314037.11
273	422014.74	1314025.72
274	422001.13	1314022.87
275	421954.1	1314000.96
276	421935.56	1313994.82
277	421914.42	1313980.01
278	421904.24	1313976.63
279	421890.98	1313965.32
280	421873.7	1313947.33
281	421854.61	1313932.55
282	421844.56	1313924.82
283	421832.77	1313914.15
284	421780.67	1313931.59
285	421765.8	1313946.49
286	421750.4	1313963.07
287	421758.1	1313968.7
288	421763.78	1313972.03

289	421792.48	1313995.04
290	421801.74	1314004
291	421803.55	1314006.38
292	421804.58	1314009.18
293	421804.73	1314012.17
294	421804	1314015.06
295	421802.44	1314017.62
296	421801.97	1314018.14
297	421796.83	1314023.45
298	421796.05	1314024.18
299	421793.49	1314025.73
300	421790.59	1314026.45
301	421787.61	1314026.29
302	421784.81	1314025.25
303	421780.57	1314028.51
304	421754.03	1313991.8
305	421746.84	1313988.27
306	421737.53	1313983.71
307	421730.16	1313983.55
308	421716.46	1313967.89
309	421714.29	1313956.6
310	421697.17	1313942.28
311	421701.29	1313937.07
312	421628.29	1313866.84
313	421602.75	1313842.27
314	421590.13	1313847.14
315	421587.21	1313847.79
316	421584.23	1313847.54
317	421581.46	1313846.43
318	421579.14	1313844.55
319	421577.48	1313842.06
320	421576.63	1313839.2
321	421576.66	1313836.21
322	421577.57	1313833.36
323	421579.29	1313830.91
324	421581.65	1313829.08
325	421582.93	1313828.48
326	421588.79	1313826.22
327	421571.86	1313792.01
328	421565.59	1313788.22
329	421489.08	1313741.98
330	421443.45	1313714.46
331	421402.78	1313689.99
332	421340.08	1313652.19
333	421315.99	1313640.27

334	421161.46	1313563.84
335	421020.35	1313494.06
336	421019.84	1313489.15
337	421005.32	1313474.95
338	421001.39	1313472.19
339	420997.89	1313470.14
340	420987.29	1313465.28
341	420953.97	1313444.66
342	420946.6	1313441.34
343	420905.61	1313414.95
344	420864.63	1313388.56
345	420846.11	1313372.5
346	420838.73	1313360.93
347	420836.59	1313354.63
348	420818.65	1313300.62
349	420816.75	1313294.9
350	420813.47	1313296.01
351	420811.16	1313289.21
352	420805.68	1313293.17
353	420800.49	1313295.65
354	420768.44	1313303.43
355	420750.03	1313307.1
356	420740.46	1313309.22
357	420719.79	1313313.74
358	420714.68	1313314.87
359	420707.18	1313317.01
360	420686.8	1313324.33
361	420654.24	1313331.58
362	420636.13	1313334.92
363	420625.63	1313336.27
364	420615.6	1313336.94
365	420598.88	1313337.11
366	420583.67	1313336.95
367	420554.91	1313335.58
368	420549.75	1313334.39
369	420535.36	1313330.98
370	420528.57	1313329.06
371	420515.28	1313324.12
372	420501.68	1313317.92
373	420493.62	1313313.8
374	420479.59	1313305.53
375	420464.58	1313294.94
376	420455.78	1313288.32
377	420441.79	1313277.55
378	420434.76	1313272.4

379	420429.17	1313269.32
380	420414.94	1313261.51
381	420407.24	1313256.9
382	420402.01	1313253.53
383	420392.92	1313246.27
384	420370.88	1313226.85
385	420343.62	1313203.11
386	420319.65	1313182.09
387	420298.82	1313164.2
388	420284.18	1313152.72
389	420265.86	1313138.35
390	420250.23	1313126.22
391	420240.02	1313111.05
392	420236.37	1313097.98
393	420240.94	1313070.75
394	420241.65	1313059.3
395	420240.69	1313050.46
396	420240.17	1313045.42
397	420229.64	1313029.89
398	420227.05	1313027.1
399	420182.06	1312997.92
400	420168.9	1312988.59
401	420164.63	1312985.59
402	420155.07	1312975.77
403	420154.43	1312961.28
404	420153.48	1312959.68
405	420146.92	1312951.09
406	420144.08	1312947.94
407	420140.81	1312944.78
408	420131.19	1312936.83
409	420126.3	1312932.95
410	420117.79	1312926.26
411	420108.54	1312919.12
412	420102.61	1312914.82
413	420099.07	1312912.81
414	420094.17	1312910.64
415	420088.25	1312909.1
416	420084.72	1312908.87
417	420077.89	1312909.09
418	420070.11	1312909.96
419	420058.1	1312911.58
420	420053.8	1312911.72
421	420048.64	1312911.27
422	420040.28	1312909.24
423	420029.05	1312905.2

424	420026.17	1312904.15
425	420008.88	1312895.82
426	419992.15	1312885.76
427	419987.22	1312882.05
428	419981.55	1312877.24
429	419974.39	1312869.94
430	419961.37	1312854.89
431	419944.01	1312847.04
432	419933.24	1312841.1
433	419925.62	1312832.55
434	419903.36	1312807.67
435	419898.04	1312802.39
436	419896.82	1312801.3
437	419892.56	1312799.5
438	419891.63	1312797.91
439	419887.23	1312804.53
440	419865.83	1312790.3
441	419880.07	1312768.9
442	419901.46	1312783.14
443	419896.93	1312789.95
444	419899.55	1312792.57
445	419902.16	1312795.19
446	419927.5	1312822.63
447	419938.31	1312834.76
448	419947.6	1312839.88
449	419966.27	1312848.32
450	419980.28	1312864.52
451	419987.09	1312871.47
452	419992.22	1312875.79
453	419996.64	1312879.13
454	420012.68	1312888.78
455	420029.29	1312896.77
456	420030.34	1312897.15
457	420042.57	1312901.67
458	420049.92	1312903.46
459	420054.15	1312903.82
460	420057.47	1312903.7
461	420077.31	1312901.21
462	420084.85	1312900.96
463	420089.52	1312901.27
464	420096.78	1312903.16
465	420102.63	1312905.75
466	420106.89	1312908.16
467	420113.27	1312912.79
468	420123.02	1312920.26

469	420129.15	1312925.03
470	420136.21	1312930.61
471	420146.15	1312938.81
472	420149.84	1312942.39
473	420153.13	1312946.04
474	420160.12	1312955.19
475	420162.33	1312958.92
476	420162.93	1312972.38
477	420169.84	1312979.47
478	420173.52	1312982.05
479	420186.55	1312991.3
480	420232.24	1313020.93
481	420235.92	1313024.89
482	420247.92	1313042.59
483	420249.22	1313055.21
484	420249.57	1313059.07
485	420248.84	1313071.96
486	420244.42	1313097.44
487	420247.24	1313107.53
488	420256.05	1313120.81
489	420263.81	1313127.55
490	420270.48	1313131.93
491	420283.45	1313142.1
492	420303.04	1313157.47
493	420311.31	1313164.27
494	420324.52	1313175.34
495	420356.26	1313203.58
496	420367.92	1313213.76
497	420383.13	1313227.05
498	420406.66	1313247.06
499	420410.19	1313249.24
500	420439.08	1313265.71
501	420469.81	1313288.9
502	420483.91	1313298.85
503	420497.43	1313306.82
504	420509.44	1313312.72
505	420523.77	1313318.79
506	420532.31	1313321.9
507	420538.82	1313323.48
508	420557.6	1313327.52
509	420565.14	1313328.29
510	420616.14	1313328.61
511	420630.8	1313327.22
512	420652.66	1313323.74
513	420684.32	1313316.72

514	420704.83	1313309.36
515	420708.73	1313308.25
516	420718.06	1313305.93
517	420738.74	1313301.41
518	420748.38	1313299.27
519	420767.64	1313295.35
520	420797.82	1313288.06
521	420801.74	1313286.18
522	420816.02	1313275.44
523	420817.67	1313278.75
524	420824.24	1313291.75
525	420846.14	1313357.74
526	420852.25	1313367.25
527	420869.34	1313382.02
528	420948.4	1313436.83
529	420956.2	1313440.26
530	420972.56	1313450.15
531	420985.04	1313413.81
532	421003.96	1313421.21
533	421000.81	1313429.27
534	421019.34	1313443.24
535	421036.92	1313456.5
536	421039.21	1313480.93
537	421170.32	1313545.92
538	421326.36	1313623.09
539	421349.69	1313634.63
540	421360.15	1313640.93
541	421370.44	1313628.7
542	421372.82	1313623.5
543	421374.75	1313621.22
544	421377.27	1313619.61
545	421380.15	1313618.82
546	421383.14	1313618.92
547	421385.97	1313619.89
548	421388.38	1313621.66
549	421390.16	1313624.06
550	421391.15	1313626.87
551	421391.27	1313629.86
552	421390.5	1313632.75
553	421387.61	1313639.36
554	421384.55	1313642.99
555	421380.33	1313653.1
556	421413.1	1313672.88
557	421580.26	1313773.73
558	421587.2	1313777.91

559	421607.64	1313819.22
560	421642.52	1313852.78
561	421731.74	1313938.62
562	421752.17	1313931.77
563	421826.88	1313851.38
564	421853.17	1313875.81
565	421879.61	1313912.45
566	422078.96	1314025
567	422089.93	1314031.16
568	422125.58	1314051.32
569	422125.89	1314050.95
570	422128.17	1314049.02
571	422130.92	1314047.85
572	422133.89	1314047.54
573	422136.82	1314048.13
574	422139.45	1314049.55
575	422141.54	1314051.69
576	422142.9	1314054.35
577	422191.9	1314044.14
578	422192.83	1314043.95
579	422319.21	1314073.48
580	422377.91	1314103.23
581	422408.06	1314118.51
582	422431.71	1314083.86
583	422434.49	1314077.21
584	422436.05	1314074.66
585	422438.28	1314072.68
586	422441.01	1314071.44
587	422443.97	1314071.07
588	422446.92	1314071.59
589	422449.57	1314072.96
590	422451.71	1314075.05
591	422453.13	1314077.68
592	422453.71	1314080.61
593	422453.4	1314083.59
594	422449.38	1314093.46
595	422434.67	1314115
596	422430.06	1314125.58
597	422471.72	1314138.77
598	422617.83	1314185.03
599	422703.33	1314154.93
600	422842.81	1314154.93
601	422969.7	1314206.44
602	422988.23	1314213.96
603	423110.7	1314383.96

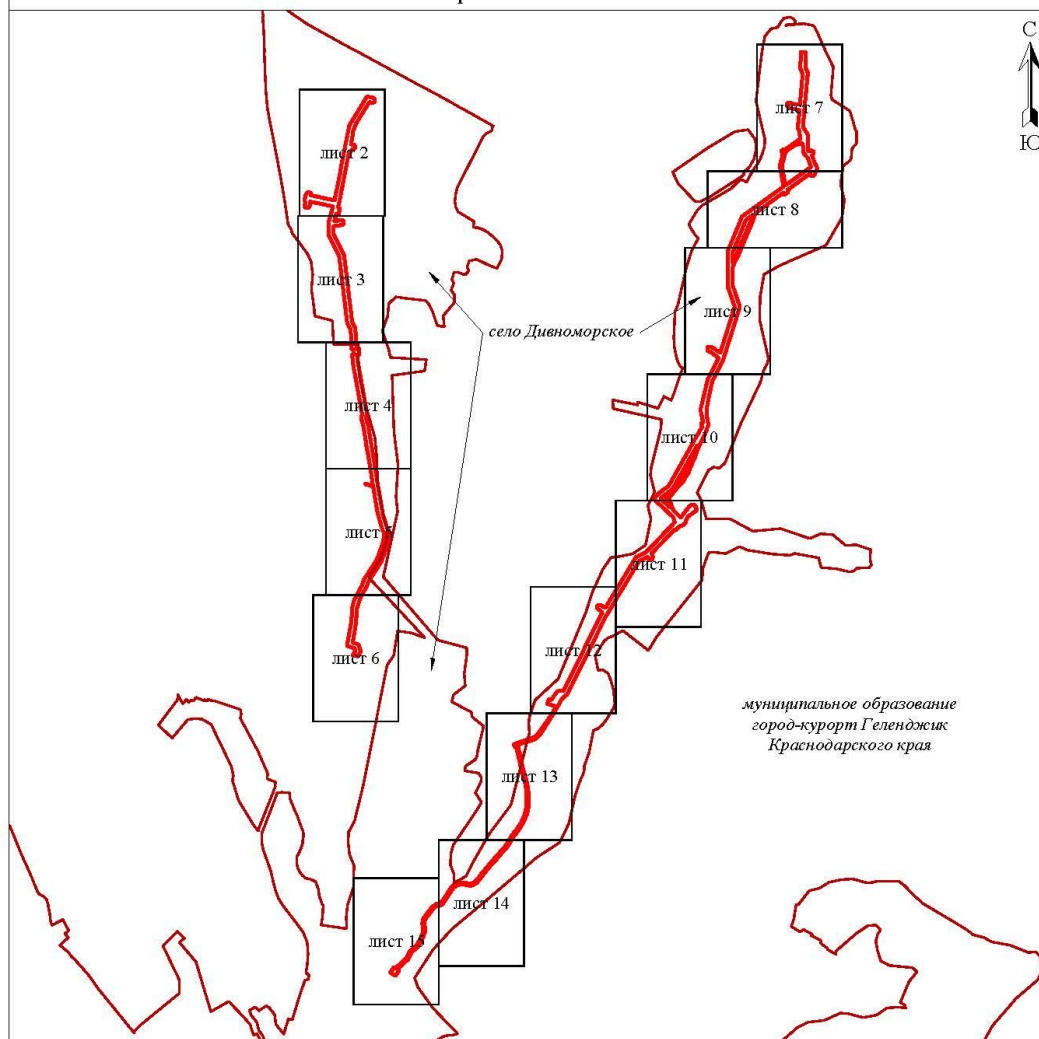
604	423116.47	1314384.15
605	423198.08	1314370.42
606	423246.87	1314383.24
607	423257.81	1314375.65
608	423266.36	1314387.97
609	423263.49	1314389.97
610	423266.34	1314394.07
611	423305.24	1314450.11
612	423308.09	1314454.22
613	423344.18	1314449.33
614	423352.63	1314443.91
615	423414.97	1314449.64
616	423425.89	1314450.64
617	423434.82	1314408.51
618	423439.24	1314402.78
619	423440.18	1314401.72
620	423442.61	1314399.98
621	423445.45	1314399.04
622	423448.44	1314398.97
623	423451.31	1314399.79
624	423453.81	1314401.42
625	423455.72	1314403.72
626	423456.87	1314406.49
627	423457.14	1314409.46
628	423456.53	1314412.39
629	423455.08	1314415
630	423453.44	1314417.12
631	423450.1	1314432.91
632	423448.84	1314452.76
633	423469.26	1314454.64
634	423575.54	1314464.38
635	423597.1	1314454.78
193	423664.56	1314456.01
Внутренний контур		
636	423282.26	1314431.04
637	423290.91	1314460.35
638	423277.28	1314465.82
639	423250.01	1314466.64
640	423229.03	1314485.1
641	423192.6	1314497.66
642	423177.87	1314477.23
643	423116.62	1314392.16
644	423197.71	1314378.59
645	423251.39	1314392.7
646	423254.04	1314396.53

647	423256.92	1314394.53
648	423259.78	1314398.66
636	423282.26	1314431.04
649	422996.47	1314259.75
650	422964.28	1314247.79
651	422928.14	1314232.8
652	422902.67	1314221.26
653	422873.66	1314209.19
654	422850.11	1314199.59
655	422835.74	1314193.79
656	422823.02	1314188.07
657	422812.64	1314180.85
658	422801.69	1314175.63
659	422800.05	1314174.96
660	422838.91	1314174.93
661	422975.37	1314230.33
662	422046.72	1314029.77
663	422017.08	1314017.25
664	422004.42	1314014.79
665	421957.25	1313993.14
666	421939.33	1313986.91
667	421918.34	1313972.3
668	421908.59	1313969.15
669	421896.97	1313959.31
670	421879.34	1313940.96
671	421864.68	1313929.59
672	421850.03	1313918.21
673	421842.6	1313911.47
674	421838.85	1313900.21
675	421823.67	1313905.27
676	421824.43	1313907.56
677	421791.82	1313918.49
678	421827.91	1313879.65
679	421838.11	1313889.12
680	421865.95	1313927.71
662	422046.72	1314029.77

Схема расположения границ публичного сервитута

Лист 1

Схема расположения листов



Используемые условные знаки и обозначения:

- - проектная граница публичного сервитута
- 1. - характерная точка проектной границы публичного сервитута
- 23:36:0601004 - граница кадастровых кварталов
- 23:36:0601004 - номер кадастрового квартала
- - граница земельных участков, учтенных в ЕГРН
- :41 - номер земельных участков, учтенных в ЕГРН
- - установленные границы административно-территориальных образований
- село Дивноморское - наименования административно-территориальных образований
- проектное местоположение инженерного сооружения:
 - - водопровод скважинной воды Ø 250x14,8
 - - водопровод скважинной воды Ø 315x18,7
 - - водопровод скважинной воды Ø 110x6,6
 - - колодец на сети водопровода
 - - скважина водозаборная
 - - кабельная линия электропередачи 0,4 кВ
 - - кабельная линия электропередачи 10 кВ
 - - ВЛЗ 10 кВ
 - - 2 КТПП-160/10/0,4 кВ
 - ◇ - КРН-10 кВ

Схема расположения границ публичного сервитута

Лист 2

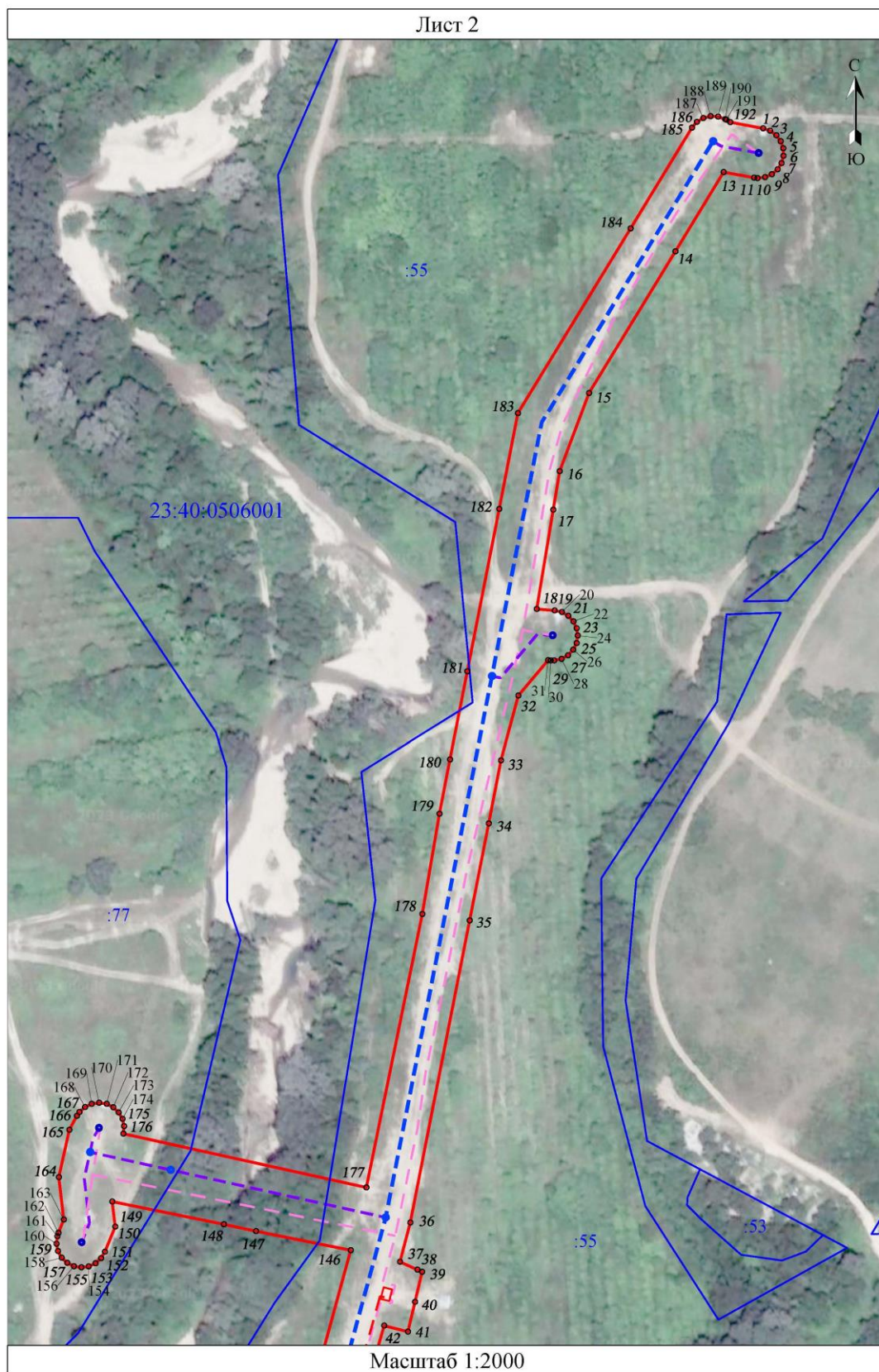


Схема расположения границ публичного сервитута

Лист 3



Схема расположения границ публичного сервитута

Лист 4

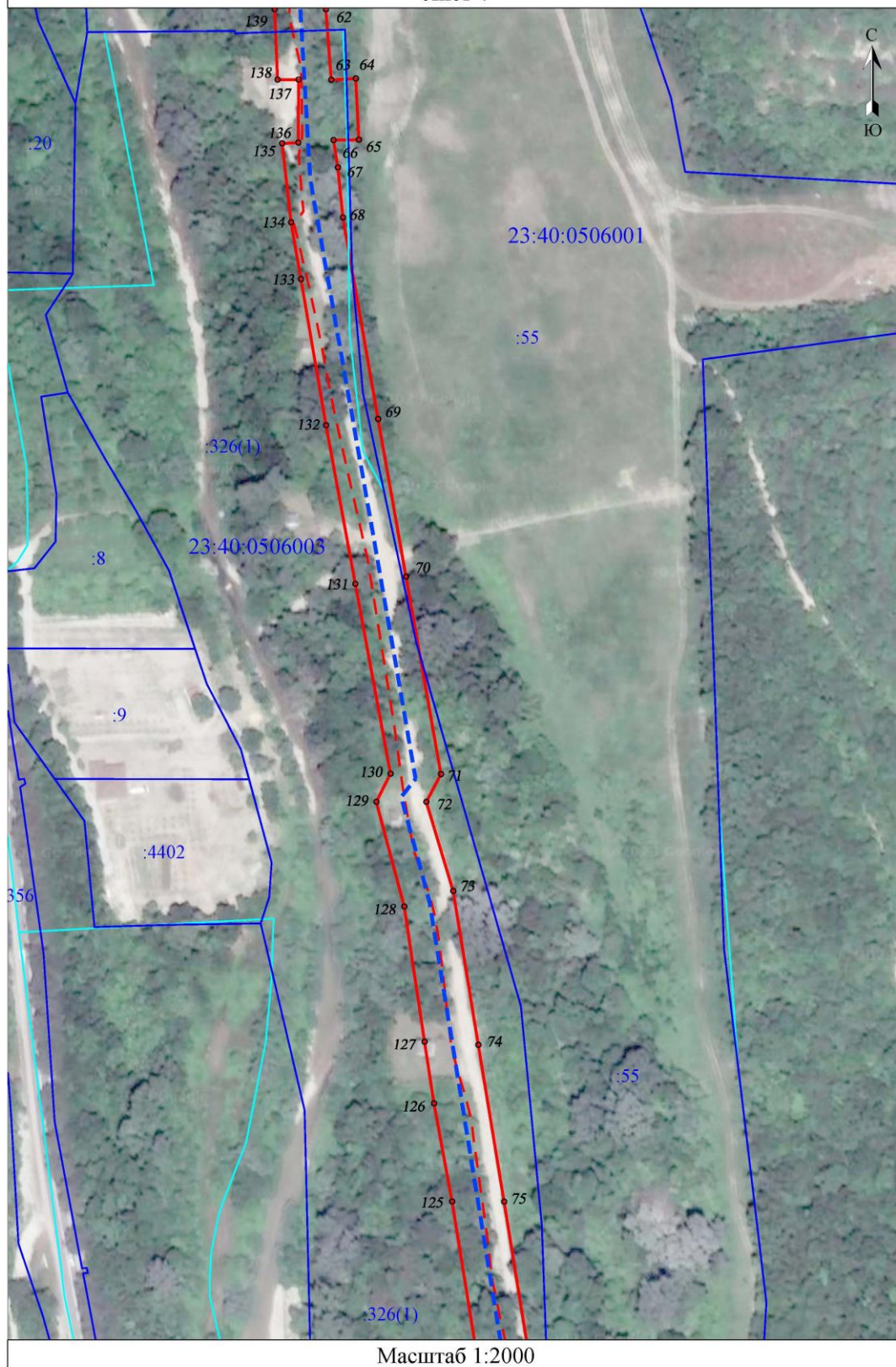


Схема расположения границ публичного сервитута

Лист 5

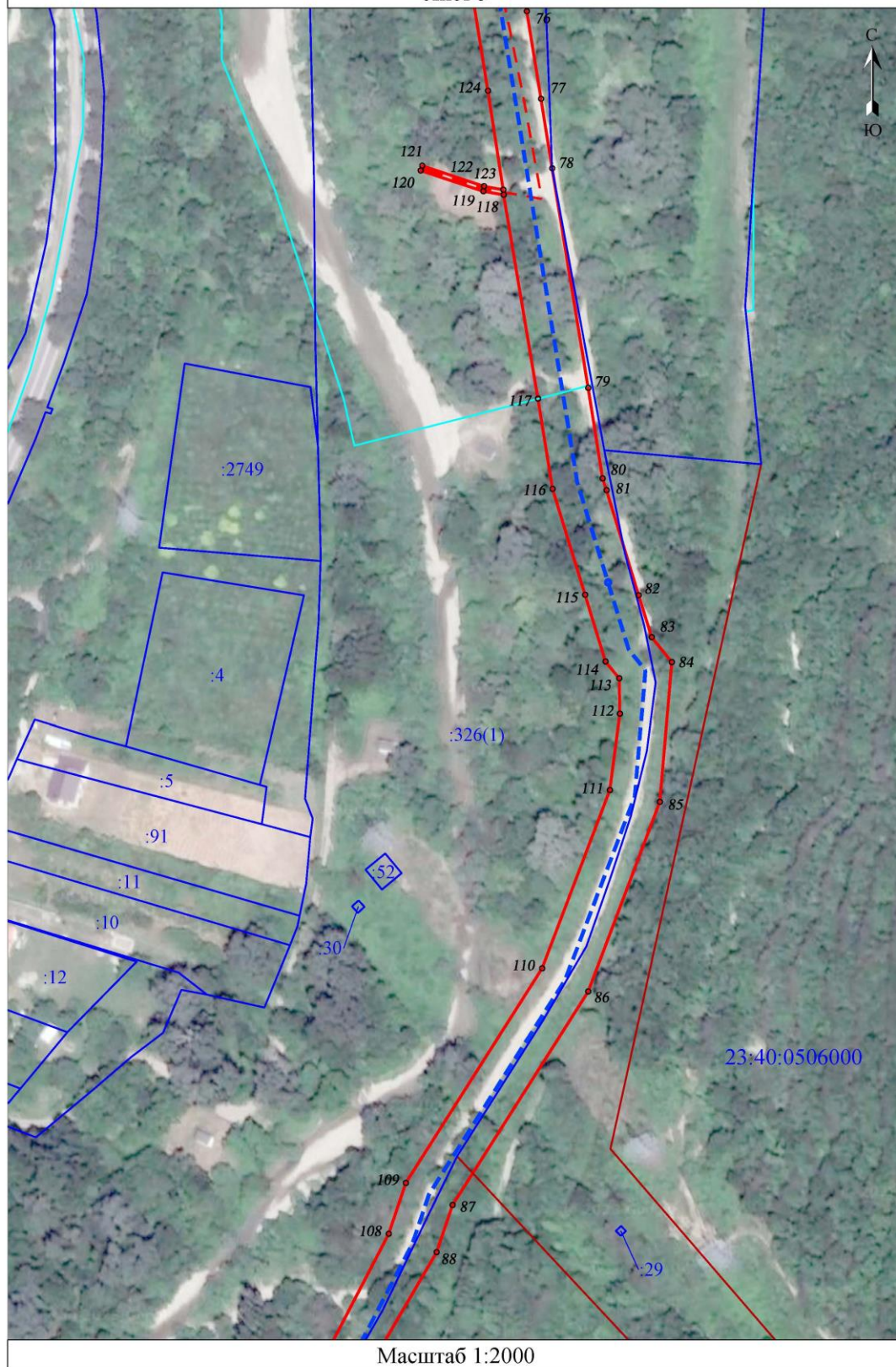


Схема расположения границ публичного сервитута

Лист 6



Масштаб 1:2000

Схема расположения границ публичного сервитута

Лист 7

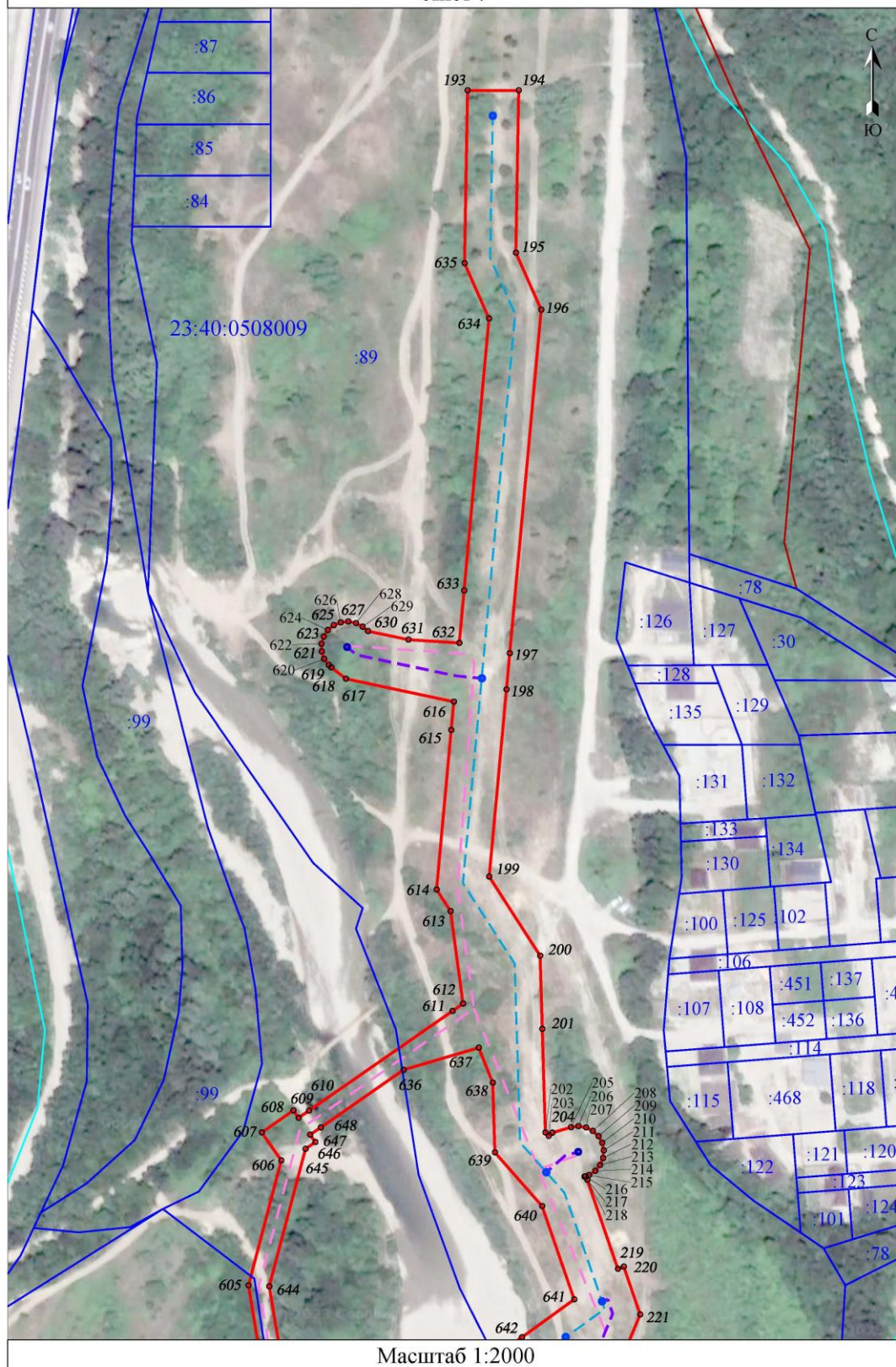


Схема расположения границ публичного сервитута

Лист 8



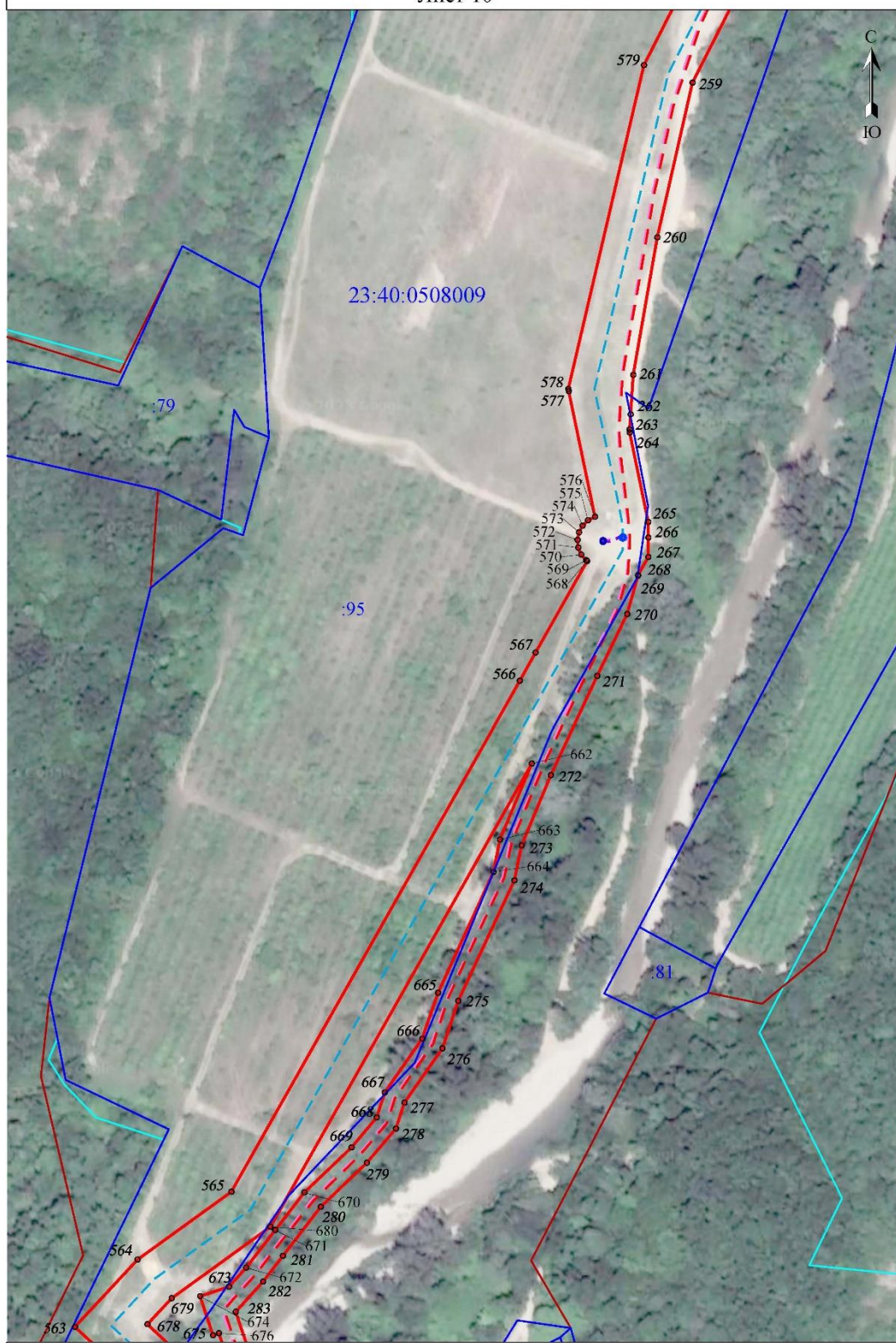
Масштаб 1:2000

Схема расположения границ публичного сервитута

Лист 9

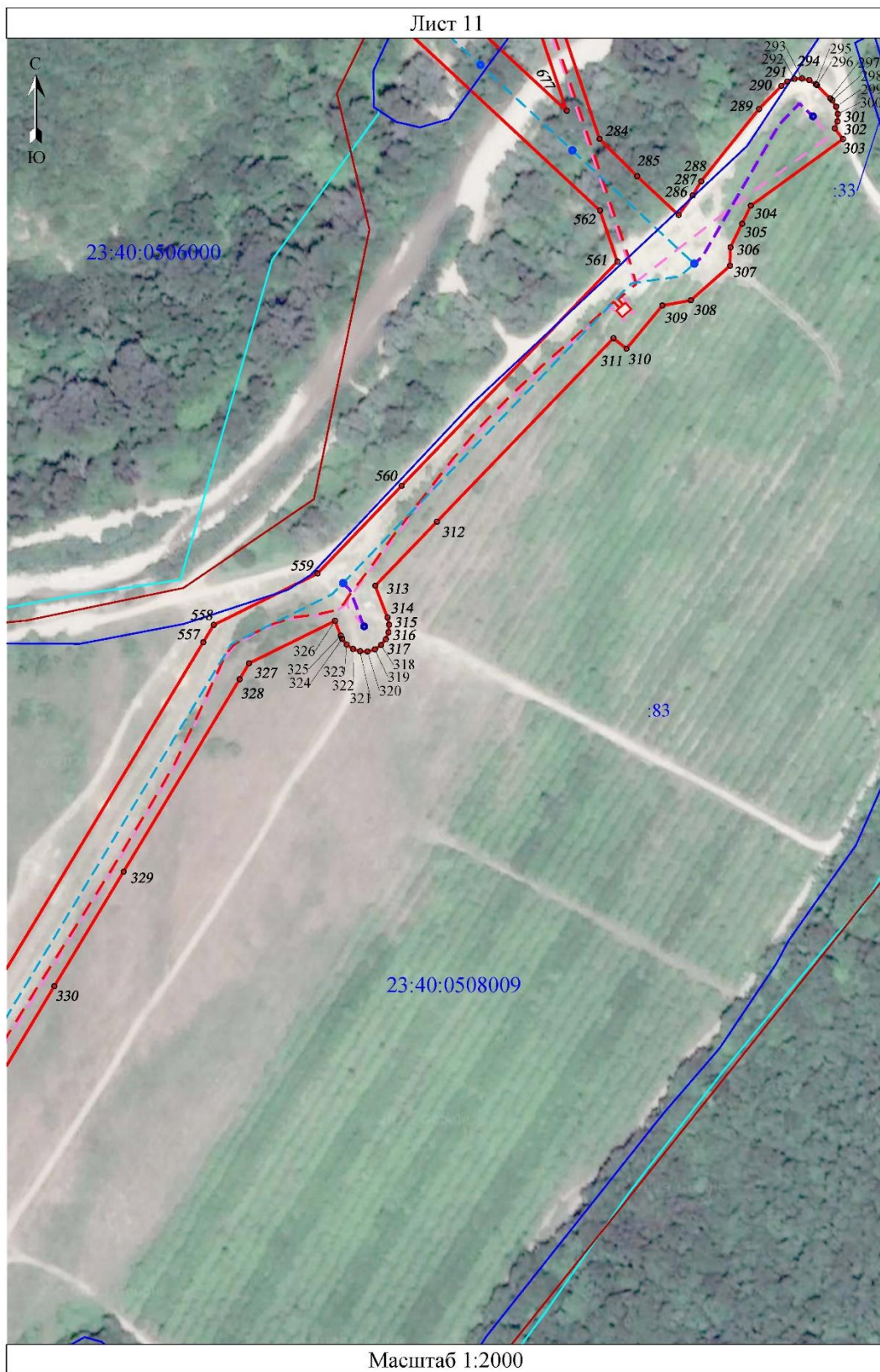


Лист 10



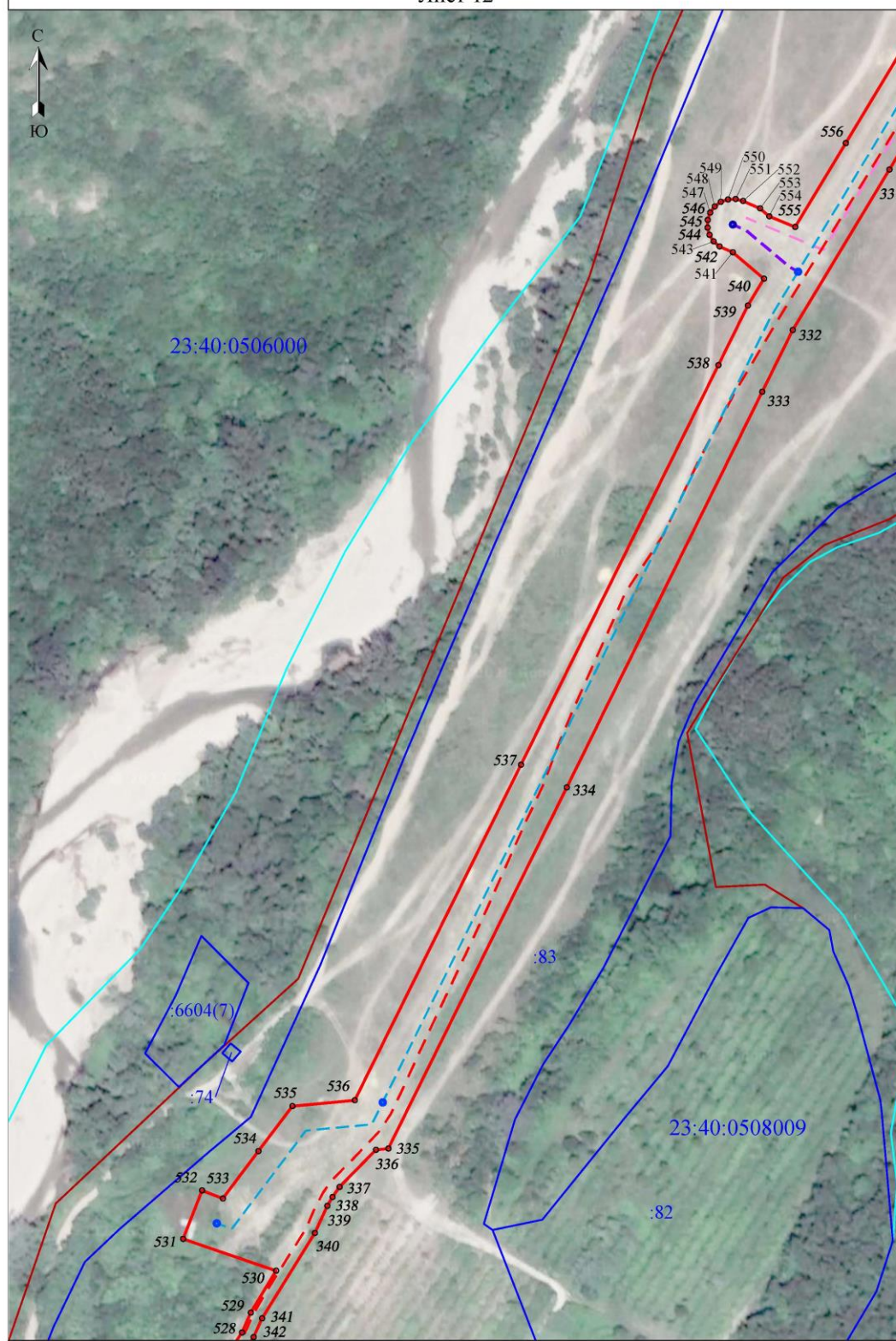
Масштаб 1:2000

Схема расположения границ публичного сервитута



Масштаб 1:2000

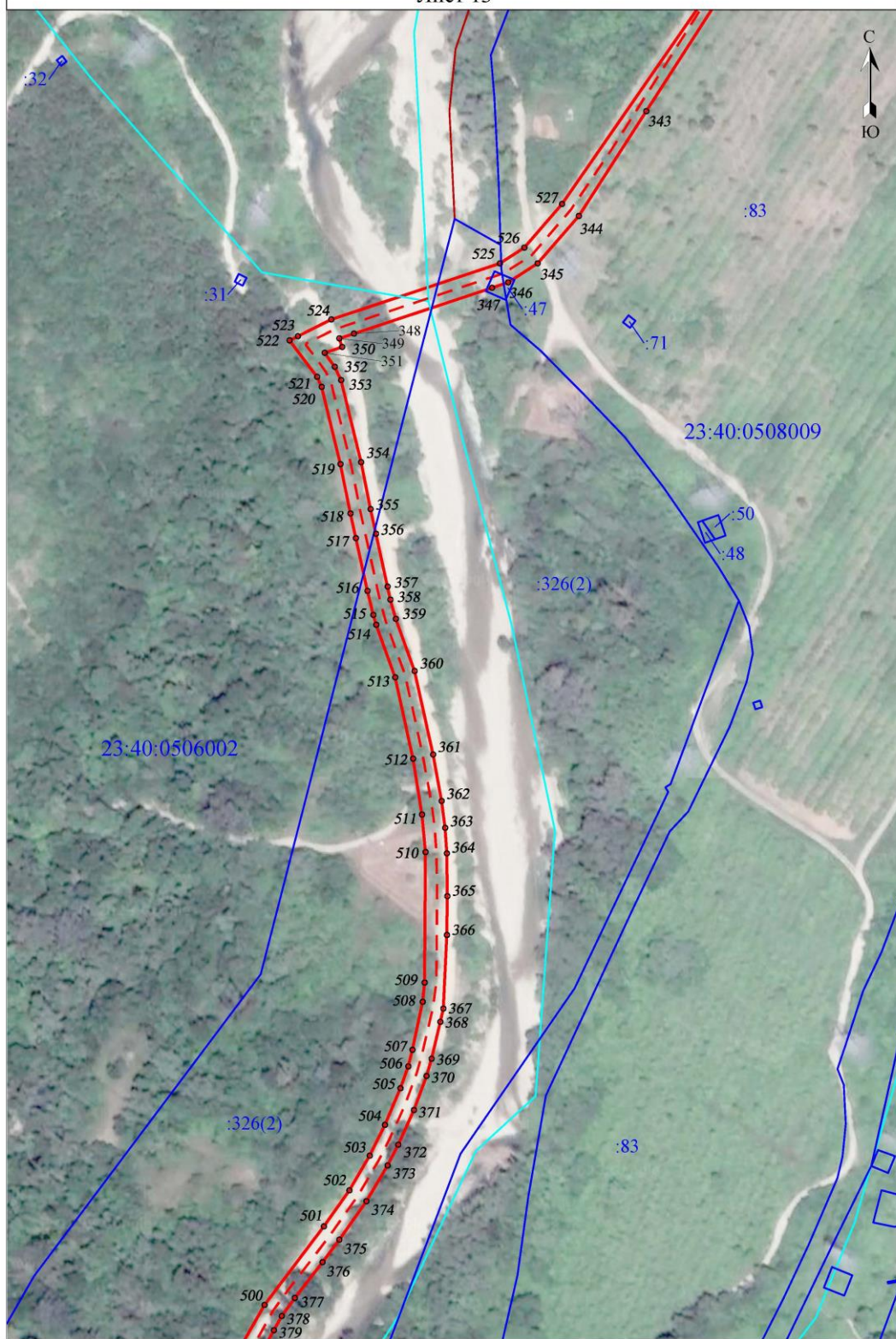
Лист 12



Масштаб 1:2000

Схема расположения границ публичного сервитута

Лист 13



Масштаб 1:2000

Схема расположения границ публичного сервитута

Лист 14



Масштаб 1:2000

Схема расположения границ публичного сервитута

Лист 15



A-4

9

Кадастровые номера земельных участков, в отношении которых испрашивается публичный сервитут

	23:40:0506001, 23:40:0506000, 23:40:0506002, 23:40:0508009, 23:40:0506001:55, 23:40:0506001:77, 23:40:0000000:326, 23:40:0508009:89, 23:40:0508009:95, 23:40:0508009:83, 23:40:0508009:47, 23:40:0506002:365
--	--