Примечание:

1. В соответствии с пунктом 11 статьи 1 Градостроительного кодекса РФ красные линии - это линии, которые обозначают границы территорий общего пользования и подлежат установлению, изменению или отмене в документации по планировке территории. Понятие "границы территорий, занятых линейными объектами и (или) предназначенных для размещения линейных объектов" исключены из п. 1 ст. 11 Градостроительного кодекса РФ. Таким образом, основания для установления красных линий, предназначенных для размещения линейного объекта "Внеплощадочные сети водоснабжения, бытовой канализации, линиевой канализации туристической базы «Бетта Резорт» на з/у с к/н 23:40:0808000:278 по адресу: Россия, Краснодарский край, муниципальное образование город-курорт Геленджик, Пшадский сельский округ, с. Кришица, ул. Мира,76», муниципального образования город-курорт Геленджик" отсутствуют.

2. Номера характерных точек красных линий, в том числе начала и окончания красных линий, точек изменения описания красных линий, а так же перечень координат характерных точек красных линий не приводится в виду отсутствия устанавливаемых красных линий.

						Краснодарский край, город-курорт Геленджик
						"Внеплощадочные сети водоснабжения, бытовой канализации, линиевой канализации туристической базы «Бетта Резорт» на з/у с к/н 23:40:0808000:278 по адресу: Россия, Краснодарский край, муниципальное образование город-курорт Геленджик, Пшадский сельский округ, с. Кришица, ул. Мира,76», муниципального образования город-курорт Геленджик"
Изм.	Кол. уч.	Лист	Подпись	Подпись	Дата	
Ген. директор		*Зыбин В.П.*				*Заказчик: ООО «Лагуна»*
						Стадия / *Лист* / *Листов* — *1* / *3*
Инженер		*Дорохина Н.А.*				*Чертеж красных линий М 1:1000*
						ООО «ЗемЭкспертКадастр»

Формат А2



						Краснодарский край, город-курорт Геленджик
						"Внеплощадочные сети водоснабжения, бытовой канализации, ливневой канализации туристической базы «Бетта Резорт» на з/у с к/н 23:40:0808000:278 по адресу: Россия, Краснодарский край, муниципальное образование город-курорт Геленджик, Пшадский сельский округ, с. Кринница, ул. Мира,76», муниципального образования город-курорт Геленджик"
Изм.	Кол. уч	Лист	№док.	Подпись	Дата	
Ген. директор		Злыдин В.П.				Заказчик: ООО «Лагуна»
						Стадия: — / Лист: 2 / Листов: 3
Инженер		Дорохова Н.А.				Чертеж красных линий М 1:1000
						ООО «ЗемЭкспертКадастр»

Формат А2

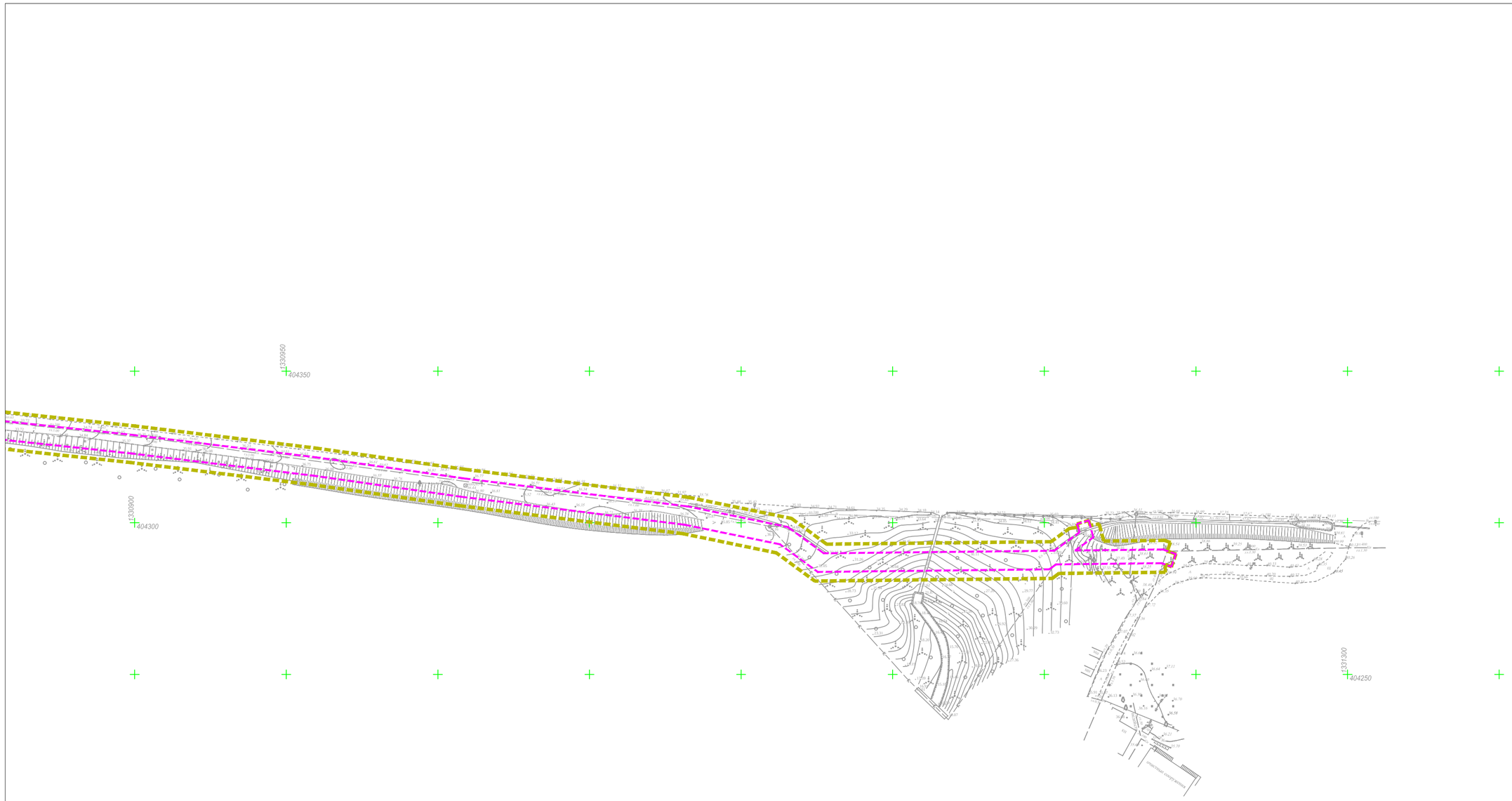

						Краснодарский край, город-курорт Геленджик	
						"Внеплощадочные сети водоснабжения, бытовой канализации, ливневой канализации туристической базы «Бетта Резорт» на з/у с к/н 23:40:0808000:278 по адресу: Россия, Краснодарский край, муниципальное образование город-курорт Геленджик, Пшадский сельский округ, с. Кринница, ул. Мира,76», муниципального образования город-курорт Геленджик"	
Изм.	Кол. уч	Лист	№док.	Подпись	Дата		
Ген. директор		Злыдин В.П.				Заказчик: ООО «Лагуна»	Стадия: — / Лист: 3 / Листов: 3
Инженер		Дорохова Н.А.				Чертеж красных линий М 1:1000	ООО «ЗемЭкспертКадастр»

Формат А2

Условные обозначения:

Граница территории, в отношении которой осуществляется подготовка проекта планировки

Границы планируемых элементов планировочной структуры

Граница населенного пункта

1 — Характерная точка границ зон планируемого размещения линейного объекта

Объекты капитального строительства, входящие в состав линейного объекта:

К1Н — Проектируемая хозяйственно-бытовая канализация, напорная

К2Н — Проектируемая ливневая канализация, напорная

В1 — Проектируемый хозяйственно-питьевой водопровод

Проектируемый колодец хозяйственно-питьевого водопровода

Проектируемый колодец ливневой канализации

Проектируемый колодец хозяйственно-бытовой канализации

ОП1 — Проектируемый воздушный участок прокладки сетей хозяйственно-питьевого водопровода, хоз.-бытовой и ливневой канализации

Границы зон с особыми условиями использования территорий, подлежащие установлению в связи с размещением линейного объекта:

Охранная зона ливневой канализации, напорной

Охранная зона хозяйственно-бытовой канализации, напорной

Проектируемый хозяйственно-питьевой водопровод

Приемный котлован 4,0х5,0м

Рабочий котлован 4,0х8,0м

Установка ГНБ

Место для складирования материалов

Рабочий котлован 4,0х3,0м

Место для складирования материалов

Приемный котлован 3,0х4,0м

Подъем из земли переход с ПЭ трубы на сталь Ø108х4

Опоры (ОП) стальная h=1,5м х 14шт. с полкой на 3 трубы

ОП1 ОП2 ОП3 ОП4 ОП5 ОП6 ОП7 ОП8 ОП9 ОП10 ОП11 ОП12 ОП13 ОП14

Опуск сетей В1, К1Н, К2Н в землю на гл. -1,5м от ур. земли с переходом на ПЭ трубу.

Примечание:

Границы зон планируемого размещения линейных объектов, подлежащих реконструкции в связи с изменением их местоположения - отсутствуют.

Номера характерных точек границ зон планируемого размещения линейных объектов, подлежащих реконструкции в связи с изменением их местоположения - отсутствуют.

						Краснодарский край, город-курорт Геленджик
						"Внеплощадочные сети водоснабжения, бытовой канализации, ливневой канализации туристической базы «Бетта Резорт» на з/у с к/н 23:40:0808000:278 по адресу: Россия, Краснодарский край, муниципальное образование город-курорт Геленджик, Пшадский сельский округ, с. Кринница, ул. Мира,76», муниципального образования город-курорт Геленджик"
Изм.	Кол. уч	Лист	№док.	Подпись	Дата	
Ген. директор		Злыдин В.П.				Заказчик: ООО «Лагуна»
Инженер		Дорохова Н.А.				"Чертеж границ зон планируемого размещения линейных объектов, Чертеж границ зон планируемого размещения линейных объектов, подлежащих реконструкции в связи с изменением их местоположения М 1:1000

Стадия	Лист	Листов
	1	3

ООО «ЗемЭкспертКадастр»

Формат А2



						Краснодарский край, город-курорт Геленджик
						"Внеплощадочные сети водоснабжения, бытовой канализации, ливневой канализации туристической базы «Бетта Резорт» на з/у с к/н 23:40:0808000:278 по адресу: Россия, Краснодарский край, муниципальное образование город-курорт Геленджик, Пшадский сельский округ, с. Криница, ул. Мира,76», муниципального образования город-курорт Геленджик"
Изм.	Кол. уч	Лист	№док.	Подпись	Дата	
Ген. директор		Злыдин В.П.				Заказчик: ООО «Лагуна»
						Стадия: — / Лист: 2 / Листов: 3
Инженер		Дорохова Н.А.				Чертеж границ зон планируемого размещения линейных объектов, Чертеж границ зон планируемого размещения линейных объектов, подлежащих реконструкции в связи с изменением их местоположения М 1:1000
						ООО «ЗемЭкспертКадастр»

Формат А2

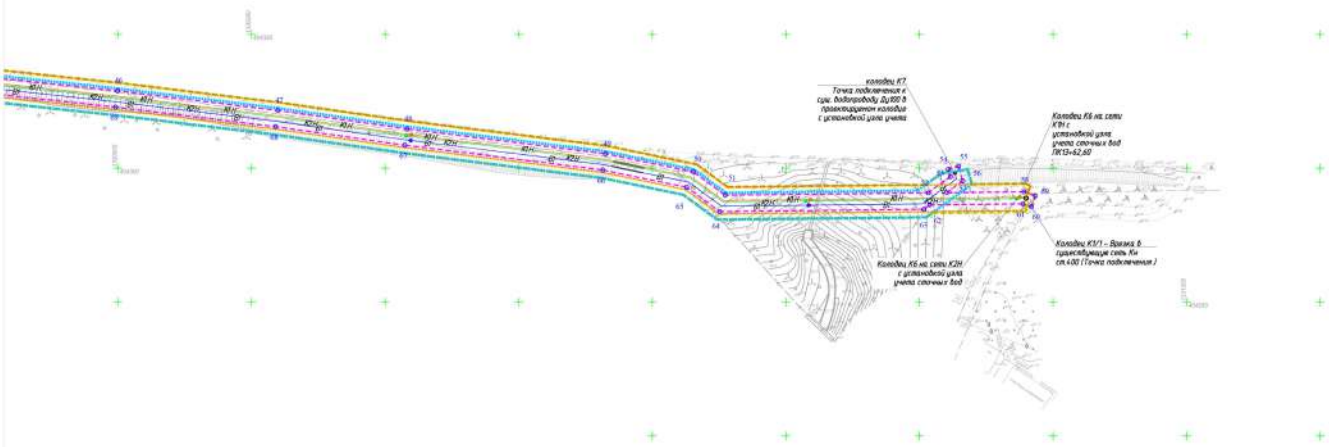

Начальник управления архитектуры и градостроительства
администрации муниципального образования
город-курорт Геленджик - главный архитектор Е.А. Семёнова

						Краснодарский край, город-курорт Геленджик			
						"Внеплощадочные сети водоснабжения, бытовой канализации, ливневой канализации неурегулируемой дома «Бетона Резорт» на з/у с к/н 23:40:0000000:278 по адресу: Россия, Краснодарский край, муниципальное образование город-курорт Геленджик, Пшадский сельский округ, с. Кравцово, ул. Мира,76», муниципального образования город-курорт Геленджик"			
Изм.	Кол. уч.	Лист	№док.	Подпись	Дата				
Гл. директор		Зиндин В.П.				Заказчик: ООО «Лагуна»	Стадия	Лист	Листов
								3	3
Инженер		Дорохова Н.А.				"Чертеж границ или планируемого расширения линейных объектов, "Чертеж границ или планируемого расширения линейных объектов, подлежащих реконструкции в связи с изменением их местоположения" М 1:1000	ООО «ЗемЭкспертКадастр»		

Формат А2